

Alle flere siges i Kjelleren

AARSBERETNING

VEDKOMMENDE

NORGES FISKERIER

FOR

1921

UTGIT AV FISKERIDIREKTØREN

2. HEFTE

1921

LOFOTFISKERIET

1921


BERETNING AVGIT AV UTVALGSFORMANDEN, LENSMANN
ANDERSSEN-STRAND



BERGEN

A/S JOHN GRIEGS BOKTRYKKERI OG N. NILSSEN & SØN

1922



AARSBERETNING
VEDKOMMENDE
NORGES FISKERIER
FOR
1921

UTGIT AV FISKERIDIREKTØREN

2. HEFTE

1921

LOFOTFISKERIET
1921

BERETNING AVGIT AV UTVALGSFORMANDEN, LENSMAAN
ANDERSSEN-STRAND



BERGEN
A/S JOHN GRIEGS BOKTRYKKERI OG N. NILSSEN & SØN
1922

I. Administrationen.

(Ved opsynschef, overretssakfører E. Borgen).

Opsynets personale.

Opsynet var i virksomhet fra 25 januar til 23 april.

De fleste opsynsfunktionærer sluttet samtidig.

Personalet bestod av 11 opsynsbetjenter, en kortere tid 12, 2 kontorister, 6 underbetjenter, 21 faste assistenter, en tid fungerte 23, idet opsyn maatte etableres baade i Raftsundet og Austnesfjorden.

Personalet blev i vinterens løp forflyttet, eftersom fiskets gang gjorde dette nødvendig.

Tjenestetiden var omtrent som ifjor.

Som befordringsskib tjenestgjorde i 45 dager dampsk. „Gunnar Berg“.

Idet seilende opsyn anvendtes ogsaa iaar 3 skøiter, nemlig „Sjøgutten“, „Liss“ og „Bjarne“.

Den første blev forsynet med lyskaster, som viste sig meget heldig, idet der sporedes betydelig tilbakegang i tilbøieligheten til at drive fiske efter signaltid om kveldene.

Skøitene dirigertes stadig efter fisket. Den meste tid tjenestgjorde de paa strækningen Stamsund—østover.

I Raftsundet var etablert opsyn fra 11 februar til 16 april, idet fisket her begynte tidligere end vanlig.

I Austnesfjorden, hvor der efter mange aars forløp blev et ganske bra fiske i vinter, sattes opsyn 25 februar, som hævdes 11 april. Fra 6 til 23 mars fungerte der egen opsynsbetjent, forøvrig fungerte opsynsbetjenten i Svolvær.

Forøvrig henvises til tabel 1.

Tabel 1. Opsynets personale.

Merke- distrikt	Opsyns- distrikt	Fiskevær	Opsynsdistriktets utstrækning i sjømil	Høieste belæg			Betjenternes assistenthjælp	Opsynsbetjent	Fiskerilæge
				Fartøier	Baater	Mand			
A.	Raftsundet	Lauksund, Digermulen, Slottholmen, Risvær, Svellingen	3	19	469	1568	$14\frac{1}{2}$ — $16\frac{1}{4}$ 1	Gaardbruker M. Dahl $11\frac{1}{2}$ — $16\frac{1}{4}$	Distriktslæge Trønnes
B.	Brettesnes	Vikan, Haversand, Votvik, Galtvaagen, Brettesnes, Gullvik	$11\frac{1}{2}$	6	248	718	Underbetjent $25\frac{1}{1}$ — $18\frac{1}{4}$	Gaardbruker E. Finbak	D. S.
C.	Skroven	Skroven, Gulbrandsøy, Sandøy, Skjoldvær	$11\frac{1}{4}$	19	529	1662	$25\frac{1}{1}$ — $29\frac{1}{1}$ 1, $29\frac{1}{1}$ — $4\frac{1}{4}$ 2, senere 1		
E. F. S.	Svolvær	Oddvær, Følstad, Langestrand, Sildpollen, Liland, Vaterfjord, Husvaagen, Helle, Børvaag, Svolvær, Osan	$23\frac{1}{4}$	Svolvær: 69 1287 3800			Svolvær: Hele tiden 2	Svolvær: Furer A. Flekstad	D. S.
				Austnesfjord.: 18 1350 3650			Austnesfj.: 1 underbetj. $25\frac{1}{2}$ — $16\frac{1}{3}$, 1 assistent $2\frac{1}{3}$ — $11\frac{1}{4}$	Austnesfjorden: Herredskasserer Harald Strøm $6\frac{1}{3}$ — $23\frac{1}{3}$, forøvrig A. Flekstad	
H. J.	Vaagene	Kirkevaag, Kabelvaag, Smedvik, Rækøy, Storvaagen	$1\frac{1}{2}$	10	470	1702	$25\frac{1}{1}$ — $29\frac{1}{1}$ 1, senere 2	Sjersant Alfr. Naurstad	D. S.
K. L. M.	Hopen	Mølnosen, Ørsvaag, Ørsnes, Hopen, Kalle	$1\frac{1}{2}$	21	286	1050	Underbetjent $24\frac{1}{1}$ — $23\frac{1}{4}$, $31\frac{1}{1}$ — $19\frac{1}{4}$ ogsaa 1 assistent		
N.	Henningsvær	Gullvik, Festvaag, Sauøy, Henningsvær	$1\frac{1}{2}$	43	820	3000	$25\frac{1}{1}$ — $29\frac{1}{1}$ 1, $29\frac{1}{1}$ — $2\frac{1}{4}$ 2, $4\frac{1}{4}$ — $17\frac{1}{4}$ 1, $17\frac{1}{4}$ — $21\frac{1}{4}$ 2, senere 1	Lensmand Chr. Finbak	Cand. med. Semb

O. G. T.		Valberg, Skokkelvik, Svarholdt, Stamsund, Æsøy, Steine											
U.	Stamsund	Ure, Skaftnes, Sennesvik	13/4	11	321	1208	$\frac{25}{1}-\frac{28}{1} 1,$ $\frac{28}{1}-\frac{30}{1} 2,$ $\frac{30}{1}-\frac{19}{2} 1,$ $\frac{19}{2}-\frac{22}{2} 2,$ $\frac{22}{2}-\frac{24}{2} 3,$ $\frac{24}{2}-\frac{16}{3} 2,$ $\frac{16}{3}-\frac{25}{3} 3,$ $\frac{25}{3}-\frac{30}{3} 2,$ $\frac{30}{3}-\frac{17}{4} 1,$ $\frac{17}{4}-\frac{21}{4} 2,$ senere 1	Herredskasserer A. Blix, fraværende i Sund $\frac{5}{4}-\frac{10}{4}$	Distriktslæge O. Hermansen				
V. W.	Balstad	Brandsholmen, Sandsund, Mortsund, Moholmen, Baardsund, Balstad	1	6	417	1220	$\frac{25}{1}-\frac{29}{1} 1,$ $\frac{29}{1}-\frac{1}{3} 2,$ $\frac{1}{3}-\frac{13}{4} 1,$ $\frac{13}{4}-\frac{20}{4} 2,$ senere 1	Gaardbruker Hans Mørch	D. S.				
X. Y.	Sund	Strømøy, Nufsfjord, Nesland, Sund, Møllerodden	1 1/2	51	1127	4508	$\frac{25}{1}-\frac{21}{3} 1,$ $\frac{21}{3}-\frac{5}{4} 2,$ $\frac{5}{4}-\frac{17}{4} 3,$ senere 1	Gaardbr. M. Dahl $\frac{25}{1}-\frac{9}{2}, \frac{18}{4}-\frac{23}{4}$ Lensm. Mentzoni $\frac{27}{3}-\frac{19}{4}$, desuten herredskasserer Blix $\frac{5}{4}-\frac{10}{4}$	Distriktslæge Tjørsvaag				
P. Z.	Reine	Havnøy, Olenilsøy, Sakrisøy, Reine	1/2	8	352	1593	Underbetj. i Havnøy hele tiden $\frac{25}{1}-\frac{5}{4} 1,$ $\frac{5}{4}-\frac{20}{4} 2,$ $\frac{20}{4}-\frac{23}{4} 1,$	Herredskasserer Harald Strøm, fraværende i Austnesfjorden $\frac{6}{3}-\frac{23}{3}$	D. S.				
Æ. Ø. II.	Sørvaagen	Moskenes, Sørvaagen, Bogen, Tind, Aa, Evenstad	2	8	311	1244	$\frac{25}{1}-\frac{28}{1} 1,$ senere 2	Fanejunker H. P. Seinæs	D. S.				
D.	Værøy	Teisthammeren, Hundholmen, Røstnesvaag, Sørland, Tyvnes, Kvalnes, Mostad	1 3/4	1	100	386	$\frac{25}{1}-\frac{22}{4} 1$	Gaardbruker Aug. Sandnes	Distriktslæge Hvalby				
R.	Røst	Glea, Tyvsøy, Kaarøy, Lyngvær, Kalvøy, Røstlandet	2 1/2	4	196	754	Hele tiden 2	Sekretær T. Winther	D. S.				

Budgettet.

Til opsyn og retspleie er i 1921 medgaat kr. 164 752.23 mot kr. 141 724.41 i 1920 — altsaa ca. kr. 23 000 mere, hvilket hovedsagelig skyldes en voldsom stigning paa kontoen telegram- og telefonutgifter.

Den er iaar kr. 19 500 høiere end ifjor, da den var ca. kr. 16 000 større end aaret forut. Utgifterne er nu ca. kr. 44 850. Som bekjendt er gebyrene stadig paalagt.

Telegram- og telefonutgifterne utgjør nu over $\frac{1}{4}$ av opsynets samlede utgifter, hvilket er meningsløst.

Til det seilende opsyn medgik inkl. anskaffelse av lyskaster ca. kr. 26 130.

Befordringsskipet kostet kr. 11 000.

Politivirksomheten.

I tabel 2 findes opført antallet av de vedtagne og idømte bøter samt av de til protokols førte private saker for hvert av de sidste 5 aar.

Tabel 2.

Forseelsernes art	Antal bøter, vedtagne eller idømt aarlig				
	1917	1918	1919	1920	1921
Bøter.....	249	240	231	328	399
Procentvis av fiskerantallet	1,46	1,50	2,01	2,71	2,33
— av Lofotsøkende	1,28	1,41	1,87	2,38	2,08
Herav var følgende for:					
Drevet fiske uten baatmerke eller uten anmeldelse, Lofotl.s § 7	3	2	4	3	4
Pligtforsømmelse av tilsynsmænd, Lofotl.s § 10..					3
Ulovlig sætning paa delt hav, Lofotl.s § 16 a ...	116	95	92	122	171
— fiske med synkenot, Lofotl.s § 16 b					1
For tidlig utror eller for sildig sætning, Lofotl.s § 16 c	21	9	2	19	17
Undlatt at merke redskap, Lofotl.s § 16 e					
Trækning før signalheisning, Lofotl.s § 16 f	22		78	79	60
Ulovlig fiske paa særhav, Lofotl.s § 16,2	22	58	12	52	72
Beskadigelse av andres redskaper, Lofotl.s § 18 .					
Oversætning av andres redskaper, Lofotl.s § 19 .					
Utilbørlig kapning m. v., Lofotl.s § 20	1		3		2
Undlatt at anmelde bergede redskaper, Lofotl.s § 21					
Overstaaen eller sætning paa helligdag, Lofotl.s § 22	15	29	42	43	54

Tabel 2 (fortsættelse).

Forseelsernes art	Antal bøter, vedtagne eller idømte aarlig				
	1917	1918	1919	1920	1921
Forstyrrelse av den alm. rolighet, Lofotl.s § 23, jfr. Strl.s § 350 og Løsgjængerlovens §§ 16 og 17	45	6	4	9	8
Overtrædelse av havneforskrifterne, Lofotl.s § 24				1	3
Undlat at levere fiskeseddel, Lofotl.s § 26	2	39			
Overtrædelse av merkeloven av ⁵ / ₁₂ 1917					2
Forlate eller undlate at tiltræ tjeneste, Strl. § 409					1
Overtrædelse av styringsplakaten og Strl. § 418..	1	2			
— av lov om regul. av varepriser av ¹⁷ / ₇ 18 § 38.	1		2		
Ulovlig salg av den. sprit, overtr. av lov av ¹⁵ / ₈ 08 § 37					1
Vedtagne bøter ved private forlik	1	4			1
Saker avgjort etter Lofotlovens § 38.	12	8			10
Andre private saker, ført til protokols.	137	39	32	20	61

Der blev ialt utferdiget 432 mulktforelæg, derav 2 av opsyns-
chefen, i Raftsundet 82, i Svolvær 14, i Austnesfjorden 52, i Skroven
5, i Vaagene og Hopen 133, i Henningsvær 44, i Balstad 1, i Sund
13, i Reine 2, i Sørvaagen 68 og i Røst 16.

I Stamsund og Værøy utfærdiges ikke mulktforelæg.

Der blev utfærdiget 47 tiltalebeslutninger, hvorav 14 ledet til
behandling ved meddomsret. Av disse saker blev 1 paabegyndt og
utsat til næste aar.

Av de utfærdigede mulktforelæg blev 5 frafaldt paa grund av
bevisets stilling. 20 blev frafaldt, efterat 3 tiltalte, som var sat
under tiltale for samme forhold, — overtr. av Lofotl.s § 16 f —
var blit frifundne ved meddomsret.

Av de 399 vedtagne eller idømte bøter angik 6 forseelser
fra 1920.

14 forelæg utstaar til behandling næste aar.

Ordenen paa havet maa stort set betegnes som god, særlig naar
hensyn tages til at fisket ogsaa i vinter væsentligst foregik i Øst-
lofoten paa den forholdsvis begrænsede havstrækning fra Hennings-
vær og østover.

Fra Austnesfjorden klages over, at garnfiskerne viste liten
respekt for havdelingen og omtrent til stadighet kom ind paa
linehavet.

Et lignende forhold fandt sted paa særhavet for linerbaater fra Hopen, hvor doryer fra maskinfarkosterne forsøkte drive fiske i noksaa stor utstrækning.

Fra Henningsvær og Stamsund klages der over tyverier. Paa det første sted blev der stjaalet fisk og bruk, særlig som følge av at enkelte fiskefarkoster var ute paa havet sent om aftenen.

For Stamsund blev der under hjemfarten ogsaa iaar stjaalet iler og opsta, endog fiskehoder og endel hjellhængt fisk.

Det maa i høieste grad beklages og betegnes som en skam, at endel fiskere ikke undser sig for at stjæle fra sine kamerater.

Ordenen paa land maa betegnes som i det store og hele utmerket god — trods den store ansamling av fiskere i forskjellige vær i Øst-Lofoten og i slutn. av mars—begynd. av april i Sund.

Av beruselse og rolighetsforstyrrelse forekom meget faa tilfælder.

Ædruelighetstilstanden blandt Lofotfiskerne maa fremhæves som særdeles god.

d. Dommerens virksomhet.

Som dommer tjenestegjorde ogsaa iaar overrettsakfører Einar Grimsø, Brønnøy. Paa grund av den store arbeidsmengde var han bistaat av hjelpedommer fra 29 mars til opsynets hævelse 23 april. Som hjelpedommer var beskikket sorenskriverfuldmægtig A n d r. A u l i e, Kabelvaag.

Der behandledes 12 offentlige politisaker, hvorav 7 angik overtrædelse av Lofotlovens § 16 a, 1 sak § 16 c, 2 saker § 16 f, 1 sak § 16 II og 1 sak § 20. Desuten blev flere offentlige politisaker berammet og paastevnet, men indstilledes da de forelagte bøter betaltes før retten sattes.

Forhørsretssaker forekom ikke.

Av civile saker behandledes 31 nye og 3 gamle, der utstod fra forrige aar. Av de nye var 15 almindelige saker, 8 sjøforklaringer, 5 sjøretstakster, 2 sjøretssaker og 1 arrestforretning.

Tabel 3.

Forretning	Saker behandlet av dommerne										
	1912	1913	1914	1915	1916	1917	1918	1919	1920	1921	
Ialt	62	35	61	—	62	26	16	15	33	43	
Herav var:											
1. Retslig avhørelse under efterforskning.....	1)21	2)10	3)15	4	4) 8	5) 9	6) 5	2	2	—	
2. For undersøkelser.....	1	—	4	—	—	—	—	—	—	—	
3. Bevisoptagelser.....	2	1	2	4	3	1	1	—	—	—	
4. Politisaker.....	31	21	34	74	37	6	4	5	2	12	
5. Sjøretssaker.....	—	—	—	—	2	—	—	—	3	2	
6. Sjøforklaringer.....	2	1	2	2	2	—	—	—	14	8	
7. Taksationsforretning.....	—	—	—	—	—	—	—	—	4	5	
8. Arrestforretninger.....	—	—	—	—	1	—	—	—	1	1	
9. Private tvistigheter.....	5	2	4	7	8	—	6	8	7	15	
Av de restlige forundersøkelser og bevisoptagelser angik:											
Forseelser.....	2	—	2	3	5	—	—	—	—	—	
Tyveri alene.....	11	1	6	1	4	2	1	1	1	—	
Tyveri og hærverk.....	4	6	—	} 0	—	—	—	—	—	—	
Tyveri og Lofotlovens § 20.....	—	2	—		—	—	—	—	—	—	
Tyveri, hærverk og legemsfornærmelse.....	3	—	—		—	—	—	—	—	—	
Tyveri og rømning.....	—	—	—	—	—	—	—	—	—	—	
Tyveri, legemsfornærmelse og fremkaldelse av fare for sjøulykke....	—	—	—	—	—	—	—	—	—	—	
Vold mot politi.....	—	—	—	—	—	2	—	—	—	—	
Indbrud.....	—	—	—	—	—	—	1	—	—	—	
Hærverk alene.....	3	—	—	—	—	—	—	—	—	—	
Legemsfornærmelse alene.....	—	—	—	—	—	—	—	—	—	—	
Do. med døden tilfølge.....	—	1	—	—	—	—	—	—	—	—	
Bedrageri og falsk.....	—	—	1	3	—	2	1	—	—	—	
Andre forbrydelser.....	1	1	12	1	2	4	3	—	1	—	

1) Derav 2 fængslingskjendelser og 3 summarisk paadømte saker.

2) Derav 1 fængslingskjendelse.

3) Derav 5 fængslingskjendelser og 1 paadømt sak.

4) Derav 1 summarisk paadømt.

5) Derav 3 fængslingskjendelser.

6) Derav 1 fængslingskjendelse.

Lægevesenet.

Av tabel 1 fremgaar, hvem som var beskikket som fiskerilæger i Lofoten i 1921.

Der var iaar egen fiskerilæge i Henningsvær. Distriktslægen i Vaagan hadde de andre fiskevær i Vaagan.

I Skroven holdtes 1 ukentlig kontordag. Distriktslægen var ogsaa ivinter læge ved Kabelvaag sykehus.

Sykehuset i Skroven var ikke aapent.

Distriktslægen betegner sundhetstilstanden under hele fisket som meget god, herfra undtat en epidemi i Skroven av gastroenterit, ført dit av fiskere fra Steigen.

Fiskerilægen i Henningsvær uttaler, at i februar og mars var patienternes antal meget stort, men anfører ikke noget om nogen speciel sygdom.

Distriktslægen i Buksnes fungerte ogsaa iaar som fiskerilæge for samtlige vær paa Vest-Vaagøen. Sundhetstilstanden betegnes som usedvanlig god. 12 fiskere var behandlet paa sykehus eller i sykestue. Der forefaldt intet dødsfald.

Der forekom ikke nogen epidemi av nogen sort. Ialt behandlede 588 fiskere.

I værene i Flakstad og Moskenes fungerte konst. distriktslæge Tjørsvaag som fiskerilæge.

Der foreligger kun indberetning for Reines vedkommende.

Her behandlede 704 tilfælder, hvorav 15 paa Reine sykehus. Ingen avgik ved døden. Sundhetstilstanden var hele tiden meget god.

Fiskerilægen paa Værøy og i Røst opplyser at ha behandlet 228 fiskere, derav henholdsvis 14 og 12 paa Røst og Værøy sykestue.

Efterstaaende tabeller er utarbeidet av Medicinalstyrelsen.

Tabel 4. Behandlede syke under Lofotfisket 1921.

Distrikt	Antal Behandlede			Januar			Februar			Mars			April		
	Sum	Derav		Behandlede	Derav		Behandlede	Derav		Behandlede	Derav		Behandlede	Derav	
		paa sykehus	døde		paa sykehus	døde		paa sykehus	døde		paa sykehus	døde		paa sykehus	døde
<i>Indenfor opsynsdistriktet</i>															
Vaagan	272	42	2	49	3	—	86	17	—	88	19	—	49	3	—
Henningsvær	640	—	—	—	—	—	220	—	—	296	—	—	124	—	—
Balstad og Stamsund	586	16	—	—	—	—	227	3	—	250	9	—	109	4	—
Reine	704	16	—	74	—	—	151	5	—	175	4	—	304	7	—
Værøy og Røst	228	26	—	—	—	—	—	—	—	—	—	—	—	—	—
Sum	2430	100	2	123	3	—	684	25	—	809	32	—	586	14	—
<i>Utenfor opsynsdistriktet</i>															
Henningsvær	97	—	—	—	—	—	29	—	—	36	—	—	32	—	—
Bø, Malnes og Vestbygden	82	2	—	16	1	—	20	1	—	9	—	—	37	—	—
Øksnes og Langenes	57	—	—	11	—	—	17	—	—	20	—	—	9	—	—
Dverberg	149	—	—	36	—	—	50	—	—	47	—	—	16	—	—
Sum	385	—	—	—	—	—	—	—	—	—	—	—	—	—	—
Tilsammen	2815	2	2	63	1	—	116	1	—	112	—	—	94	—	—

Tabel 5. Døde under Lofotfisket 1921. (Indenfor opsynsdistriktet).

	Sum	20—30 aar	30—40 aar	
Tyfoidfeber.....	1	1 ¹⁾	—	Febris tyfosa
Poliomyelit	1	—	1 ²⁾	Poliomyelitis acuta
Tilsammen	2	1	1	

1) Hjemstavn Lavangen. 2) Hjemstavn Tranøy.

Tabel 6. Epidemiske sygdomme under Lofotfisket 1921.

Sygdom	Sum		Behandlede i				Fordeling paa fiskeridistrikterne										
	Behandlede	Døde	Januar	Februar	Mars	April	Vaagan		Hen-ningsvær		Balstad og Stamsund		Reine		Værøy ¹⁾		
							Beh.	Døde	Beh.	Døde	Beh.	Døde	Beh.	Døde	Beh.	Døde	
Indenfor opsynsdistriktet:																	
Tyfoidfeber.....	3	1	1	—	1	1	3	1	—	—	—	—	—	—	—	—	—
Akut poliomyelit	1	1	—	—	1	—	1	1	—	—	—	—	—	—	—	—	—
Simpel feber	34	—	2	11	13	6	1	—	12	—	12	—	—	7	—	2	—
Difteri	10	—	2	1	1	4	4	—	4	—	—	—	—	—	—	2	—
Rosen	6	—	—	1	3	1	—	—	—	—	5	—	—	—	—	1	—
Kusma.....	5	—	—	3	2	—	1	—	—	—	—	—	—	—	—	—	—
Kikhoste.....	3	—	—	1	2	—	—	—	3	—	2	—	—	2	—	—	—
Akute katarrer.....	291	—	16	74	94	64	21	—	65	—	70	—	—	92	—	43	—
Angina	73	—	1	26	26	18	7	—	14	—	35	—	—	15	—	2	—
Influenza	14	—	—	—	5	4	—	—	9	—	—	—	—	—	—	5	—
Krupøs lungebetændelse.....	6	—	—	1	2	1	—	—	1	—	2	—	—	1	—	2	—
Pleurit.....	14	—	1	6	4	2	2	—	1	—	6	—	—	4	—	1	—
Gigtfeber	6	—	2	2	2	—	—	—	—	—	2	—	—	4	—	—	—
Akut Diarhoé	105	—	10	38	37	19	54	—	15	—	14	—	—	21	—	1	—
Erythema nodosum	1	—	—	1	—	—	—	—	1	—	—	—	—	—	—	—	—
Vandkopper	2	—	—	—	—	—	—	—	—	—	—	—	—	—	—	2	—
Sum	574	2	35	165	193	120	94	2	125	—	148	—	—	146	—	61	—

Tabel 6 (forts.).

Sygdom	Sum		Behandlede i				Fordeling paa fiskeridistrikterne							
	Behandlede	Døde	Januar	Februar	Mars	April	Bø, Malnes og Vestbarden		Øksnes og Langenes		Dverberg		Henningsvær ²⁾	
							Beh.	Døde	Beh.	Døde	Beh.	Døde	Beh.	Døde
Utenfor opsynsdistriktet:														
Tyfoidfieber.....	24	—	—	11	8	5	—	—	—	—	—	—	24	—
Akut poliomyelit.....	—	—	—	—	—	—	—	—	—	—	—	—	—	—
Simpel feber.....	6	—	3	1	1	1	—	—	1	—	5	—	—	—
Difteri.....	2	—	—	1	1	—	—	—	—	—	2	—	—	—
Rosen.....	2	—	—	—	1	1	1	—	1	—	—	—	—	—
Kusma.....	—	—	—	—	—	—	—	—	—	—	—	—	—	—
Kikkhoste.....	2	—	2	—	—	—	—	—	2	—	—	—	—	—
Akute katarrer.....	18	—	3	5	7	3	2	—	4	—	12	—	—	—
Angina.....	8	—	4	—	2	2	3	—	—	—	5	—	—	—
Influenza.....	—	—	—	—	—	—	—	—	—	—	—	—	—	—
Krúpøs lungebetændelse.....	—	—	—	—	—	—	—	—	—	—	—	—	—	—
Pleurit.....	6	—	1	1	1	3	5	—	1	—	—	—	—	—
Gigtfeber.....	2	—	—	1	1	—	—	—	2	—	—	—	—	—
Akut diarrhoé.....	1	—	1	—	—	—	—	—	—	—	1	—	—	—
Erythema nodosum.....	—	—	—	—	—	—	—	—	—	—	—	—	—	—
Vandkopper.....	—	—	—	—	—	—	—	—	—	—	—	—	—	—
Sum	71	—	14	20	22	15	11	—	11	—	25	—	24	—

1) Maanedsfordeling mangler. 2) Sygdomsfordeling mangler.

Tabel 7. Ikke epidemiske sygdomme under Loføtfisket 1921.

Sygdom	Indenfor opsynsdistriktet							Utenfor opsynsdistriktet					
	Sum		Vaagan	Henningsvær	Balstad og Stamsund	Reine	Værøy og Røst	Sum		Henningsvær	Bø, Malnes, Vestbygden	Øksnes og Langenes	Dverberg
	Behand- lede	Døde						Behand- lede	Døde				
Andre hjerne- og rygmærvsygdomme	2	—	—	—	—	2	—	1	—	—	1	—	—
„ nervesygdomme.....	29	—	1	19	—	9	—	7	—	6	1	—	—
Sindssygdomme.....	2	—	2	—	—	—	—	—	—	—	—	—	—
Hjertesygdomme	7	—	—	4	—	2	1	1	—	—	—	1	—
Arterioakleosa	—	—	—	—	—	—	—	3	—	3	—	—	—
Kronisk bronkit, asthma	24	—	8	3	—	8	5	4	—	4	—	—	—
Lungetuberkulose	11	—	—	3	1	3	4	3	—	2	—	1	—
Blodspytning (blodbrækning)	5	—	2	—	—	1	2	2	—	—	1	—	1
Akut sygdom i fordøielseorganerne.....	36	—	7	11	1	13	4	5	—	4	—	—	1
Kronisk gartrit-kardialgi.....	214	—	19	30	109	38	18	42	—	9	10	5	18
Forgiftning	1	—	1	—	—	—	—	—	—	—	—	—	—
Leversygdom, gulsot.....	2	—	1	1	—	—	—	2	—	—	1	1	—
Nyresygdom	6	—	—	2	3	1	—	3	—	—	—	1	2
Anden sygdom i urinveiene.....	14	—	3	6	—	4	1	2	—	1	1	—	—
Andre kroniske underlivssygdomme.....	18	—	—	11	—	7	—	4	—	3	1	—	—
Blod- og ernæringssygdomme.....	18	—	—	6	—	8	4	7	—	6	1	—	—
Kronisk rheumatisme	82	—	13	25	5	29	10	24	—	7	13	—	4
Fnat og smitsomme hudsygdomme.....	42	—	9	6	7	18	2	7	—	1	—	6	—
Andre hudsygdomme	65	—	2	23	6	30	4	8	—	5	—	2	1
Syfilis.....	1	—	—	—	—	1	—	—	—	—	—	—	—

Gonorrhæ, epididymit	9	—	1	2	1	1	4	2	—	—	—	1	1
Saar (vulnera).....	56	—	4	25	—	16	11	10	—	1	1	1	7
Benbrudd, luxationer	21	—	4	12	1	4	—	2	—	—	1	1	—
Ben- og ledsygdomme.....	29	—	—	15	—	12	2	2	—	2	—	—	—
Støt, forvridning	101	—	14	20	16	40	11	11	—	1	6	2	2
Seneskedebetændelse	24	—	3	2	7	8	4	2	—	—	—	1	1
Lymfangit, aarebetændelse.....	68	—	3	21	31	10	3	16	—	—	1	6	9
Bylder, flegmone, karbunkel.....	263	—	43	71	36	94	19	14	—	2	3	2	7
Verkefingre.....	294	—	4	60	179	39	12	13	—	—	4	3	6
Ulcera	49	—	—	4	—	44	1	1	—	1	—	—	—
Forbrænding	12	—	1	2	6	3	—	2	—	2	—	—	—
Forfrysning	5	—	—	1	—	4	—	—	—	—	—	—	—
Øinesygdom	43	—	—	16	3	17	7	4	—	1	2	—	1
Øresygdom	37	—	—	6	1	27	3	6	—	—	—	—	6
Sygdom i næsen, blødning.....	17	—	—	15	—	—	2	1	—	—	1	—	—
Svulster.....	4	—	—	4	—	—	—	1	—	—	1	—	—
Brok.....	6	—	1	1	—	3	1	2	—	2	—	—	—
Sum	1617	—	146	427	413	496	135	214	—	63	50	34	67
Tanduttrækning	239	—	32	88	25	62	32	100	—	10	21	12	57
Epidemiske sygdomme.....	574	2	94	125	148	146	61	71	—	24	11	11	25
Tilsammen	2430	2	272	640	586	704	228	385	—	97	82	57	149

Geistlig betjening under Lofotfisket 1921.

Herom har biskopen i Haalogaland indberettet følgende:

„Den geistlige betjening under Lofotfisket utførtes iaar paa vanlig maate, dels ved vedkommende sogneprester, til hvis raadighet der var stillet et beløp til reiser og opphold i fiskeværene inden deres prestegjæld, dels ved særlige utsendinger. Med den stadig tiltagende prestemangel var der iaar ikke anledning til at benytte stiftskapellaner til dette arbeide, derimot virket sognepresten i Steigen en tid i Reine med omliggende vær. Desuten arbeidet følgende lægmænd i denne tjeneste: Sekretær Helfjord i Røst, emissærerene Rich. Aas, Ingebrigt Olsen samt Ingvald Ingebrigtsen henholdsvis i Sørvaagen, Nufsfjord og Kabelvaag med omliggende vær.

I forbindelse med Lofotfisket virket desuten sognepresten i Kvæfjord som utsending paa Andenæs, emissærerene Hans Jakobsen, Karl Siljevold, H. Sennesvik og J. O. Welle henholdsvis i Senjens, Yttre Vesteraalens. Lurøys og Herøys fiskevær.“

Telegrafvæsenet.

Efterstaaende tabeller er velvillig meddelt av telegrafinspektøren i Tromsø kreds.

Derhos meddeler han følgende angaaende personalet, stasjonerne og korrespondansen.

„Personalet ved disse stasjoner blev forsterket med indtil 35 funktionærer, fordelt paa 26 faste og 3 feltstasjoner. Av disse holdtes de 26 aapne hele aaret — 11 som telegraf — 3 som telegraf i fisketiden og telefon resten av aaret og 12 utelukkende som telefon. Av de 3 feltstasjoner blev den ene holdt aapen som telegraf — de øvrige som telefonstasjoner.

Der blev iaar ekspedert 113 790 telegrammer og 79 383 telefonsamtaler, henholdsvis 3396 og 29 971 mere end ifjor.

Denne stigning skyldes den langvarige avbrytelse av saavel telegraf- som telefonforbindelsen mellem Øst- og Vestlofoten forrige vinter, hvorom nærmere beskrivelse fulgte med opgaverne fra ifjor.“

Opsynschefen skal bemerke:

Ogsaa iaar kommer der fra Risvær beklagelse over, at været er uten telegraf- eller telefonforbindelse. Et masse møte i midten av februar vedtok en henstillen til distriktets stortingsmand hr. Joakimsen om at paaskynde saken mest mulig.

Denne vites nu at være under forberedelse, og der er en mulighet for, at der kan bli aapnet traadforbindelse næste vinter.

Skulde det ikke kunne ske, forventes saken løst næste aar, da det er en meningsløshet, at Risvær med sit store belæg av fiskere og fartøier skal være uten telegraf eller telefon.

Myndighetene har den største opfordring til at ordne denne sak hurtigst mulig.

I Austnesfjorden var telefonforbindelsen yderst slet. Da fisket foregik i bunden av fjorden, var der ikke nogen hjelp i at etablere en feltstation i Vaterfjord. Man var henvist til telefonen paa Sildpolnes, som virket under yderst primitive forhold baade m. h. t. betjening og lokale.

I selve telefonrummet bodde baade husets folk og flere baatlag. Der baade koktes, spistes og tørkedes klær i rummet.

I dette virvar skulde telefonsamtalerne føres.

De elendige telefonforhold var til stor gene saavel for opsynet som for fiskerne.

Der maa træffes foranstaltninger til, at der i tilfælde indtrædende fiske kan oprettes feltstationer saavel i Vaterfjord som paa Sildpolnes.

Fra Mortsund kommer igjen det gamle krav om opprettelse av telegraf eller telefon i været, da privatlinjen er saa belastet, at det altid er vanskelig og ofte umulig at komme frem med en samtale.

For fiskere og kjøpere er dette forhold selvfølgelig høist uheldig og har vistnok ikke gjort mindst til, at de ikke vil stationere her.

Det er ganske forbausende, at kravet om telegraf eller telefon som har været fremsat aar efter aar, endnu ikke er imøtekommet, og det maa henstilles, at der blir gjort noget med denne sak straks.

Fra Sund paapekes som uheldig, at der endnu ikke er anbragt en taleboks paa stationen.

Private samtaler paahøres av uvedkommende, likesom talerne forstyrres av støi og snak.

Denne forbedring bør indføres til næste vinter.

Tabel 8. Ekspederte telegrammer.

Station	Januar		Februar		Mars		April		Tilsammen
	Avsendte	Ankomne	Avsendte	Ankomne	Avsendte	Ankomne	Avsendte	Ankomne	
Balstad	660	506	2659	862	3048	979	2529	803	12046
Borgvær	244	50	232	52	240	54	257	48	1177
Brettesnes	180	163	579	396	234	492	193	278	2515
Bøstad	241	171	298	195	192	151	233	217	1698
Digermulen	43	45	33	255	33	286	37	184	916
Gimsøysand	30	23	12	30	18	33	30	30	206
Henningsvær	422	141	1572	905	1722	1176	702	631	7271
Holand i Lofoten	—	—	200	190	548	496	173	69	1676
Horn i Valberg	5	2	6	4	2	3	8	9	39
Hovsund	3	5	1	6	—	—	3	6	24
Kabelvaag	778	830	1714	1199	1698	1677	1124	993	10013
Kalle	139	123	720	426	593	386	92	120	2599
Lyngvær	20	31	17	30	15	31	29	35	208
Nusfjord	101	167	421	351	357	360	313	226	2296
Ramberg i Lofoten	38	66	54	66	44	52	64	67	451
Reine i Lofoten	420	308	695	498	693	536	812	521	4483
Røst	778	439	1157	745	1267	736	1152	667	6941
Skroven	506	305	1082	595	932	691	343	352	4806
Stamsund	309	436	933	731	1043	890	587	722	5651
Steine i Lofoten	—	—	23	256	15	276	15	157	742
Sund i Lofoten	215	280	460	486	937	560	1397	765	5082
Svolvær	2466	2374	4713	3702	6688	4968	3153	3139	31203
Sørvaagen	272	305	851	676	965	736	933	612	5350
Ure	61	93	438	382	452	386	220	186	2218
Valberg	18	19	12	26	10	22	13	25	145
Vatnfjord	6	6	2	1	1	2	4	6	28
Værøy	293	219	551	520	465	364	549	508	3469
Ørsvaag	—	—	26	255	16	194	—	—	491
Øyhelle	9	2	11	3	11	2	6	2	46
Tilsammen	8257	7109	19472	13843	22239	16539	14953	11378	113790

Tabel 9. Opgave over telegrafkorrespondansen under Lofotfisket de sidste 10 aar.

Maaned	1000 telegrammer									
	1912	1913	1914	1915	1916	1917	1918	1919	1920	1921
Januar	17.4	13.7	12.3	13.3	15.3	20.2	18.0	15.9	17.2	15.3
Februar	34.5	23.4	31.2	33.3	40.7	29.2	31.0	29.6	31.6	33.3
Mars	50.8	37.0	49.7	56.5	69.2	63.5	55.3	43.2	34.6	38.8
April	25.9	33.1	26.2	31.7	46.9	38.8	35.5	30.5	26.8	26.3

Tabel 10. Ekspederte telefonsamtaler.

Station	Januar		Februar		Mars		April		Tilsammen
	Utg.	Indg.	Utg.	Indg.	Utg.	Indg.	Utg.	Indg.	
Balstad	359	405	552	748	706	808	626	585	4789
Borgvær	4	2	8	14	1	12	15	13	69
Brettesnes	133	143	225	132	383	151	165	133	1465
Bøstad	256	191	277	192	250	209	308	245	1928
Digermulen	130	50	67	43	88	54	82	37	551
Gimsøysand	140	64	108	50	121	69	122	54	728
Henningsvær	520	570	1582	1075	1637	1368	838	820	8410
Holand i Lofoten . . .	—	—	65	48	70	31	25	11	250
Horn i Valberg	34	13	5	14	8	10	24	12	120
Hovsund	35	25	18	29	14	9	16	5	151
Kabelvaag	1460	1411	2269	2144	2450	2267	1776	1864	15641
Kalle	19	41	157	106	176	93	24	28	644
Lyngvær	117	213	73	214	79	176	94	17	983
Nusfjord	110	141	175	177	159	230	201	187	1380
Ramberg i Lofoten . .	85	76	44	83	42	62	66	64	522
Reine i Lofoten	264	152	231	241	251	293	341	246	2019
Røst	—	—	—	—	—	—	—	—	—
Skroven	237	207	251	231	421	316	253	182	2098
Stamsund	184	274	596	450	675	611	367	407	3564
Steine i Buksnes	—	—	32	17	28	18	27	20	142
Sund i Lofoten	253	174	213	235	344	281	715	301	2516
Svolvær	2388	2675	3611	3574	4783	4471	2928	3378	27808
Sørvaagen	144	164	286	265	364	407	366	336	2332
Ure	23	11	91	74	78	64	46	27	414
Valberg	40	74	28	84	19	80	37	63	425
Vatnfjord	9	10	15	4	9	9	24	9	89
Værøy	—	—	—	—	—	—	—	—	—
Ørsvaag	—	—	33	42	83	49	—	—	207
Øyhelle	36	26	8	7	15	17	5	24	138
Tilsammen	6980	7112	11020	10293	13254	12165	9491	9068	79383

Kommunikationerne.

Fra Austnesfjorden, hvor der i vinter en tid blev et ganske godt fiske, klages over, at forbindelsen var slet.

Den trafikerende motorskøite viste sig utilstrækkelig til trafikens opretholdelse.

Imidlertid avhjalp de i Austnesfjorden stationerte motorbaaters stadige anløb av Svolvær og andre Lofotsteder til en vis grad mangelen paa bedre kommunikationer.

Forøvrig var man i de forskjellige fiskevær stort set tilfreds med kommunikationerne.

I Værøys var der dog nogen misfornøielse med, at Bodøturen blev utført med lørdagslokaler istedetfor paa onsdagsturen. Som ruterne var ordnet, fik man post 3 dage efter hverandre, og resten av uken var man uten.

Hvis Bodøturen var blit utført onsdag, vilde postgangen ha blit mere fordelt.

Havnevæsenet.

Der gjør sig ogsaa iaar forskjellige krav gjældende.

For Risværs vedkommende gjentages kravet om, at der foretages opmudring i sundet mellem Borterøys og Hjemøys, saa baathavnen kan utnyttes bedre.

Det var i vinter vanskelig at skaffe plads for den masse av logibaater, som til stadighet ankom under det paagaende fiske.

Likesaa ansees det særlig paakrævet, at der nedsættes flere fortøiningsringer i vestre løp av Hjemundsundet til bedre utnyttelse av havnen for logibaater, idet fartøierne da kan flyttes mere vestover i sundet.

For Kabelvaags vedkommende paapekes, at havnen ogsaa i vinter viste sig utilstrækkelig for belægget, hvorfor en hel del farkoster, som drev fiske paa Kabelvaaghavet, maatte stationere i andre vær.

Kravet om fuldstændig opmudring av havnen samt anlæg av molo gjentages. Det er et sterkt ønske saavel blandt den tilreisende fiskende almue som stedets befolkning, at disse krav fremmes snaarest.

Opsynsbetjenten i Henningsvær anfører, at med det forholdsvis store belæg av fiskefarkoster i vinter viste de vanlige, indelukkede havne sig aldeles utilstrækkelig, hvorfor uthavnene blev i høi grad benyttet. Det er derfor absolut nødvendig og et sterkt begrundet krav, at der anbringes flere fortøiningsringer i uthavnene.

For Stamsunds vedkommende indberettes, idet tidligere krav gjentages, at under storm av sydvest den 17 mars iaar var draget saa voldsomt, at de fleste robaater, som laa fortøiet i sundet nord for J. M. Iohansens ekspeditionsbrygge, maatte sætte paa land for at berges.

Naar Joøysundene gjenkastes, blir man i denne del av havnen kvit drag og de dermed forbundne ubehageligheter. Som forholdet nu er vægrer fiskerne sig for at stationere her, hvilket selvfølgelig er til stort avbræk for stedet.

I Sund blev havnen under det store belæg av fiskebaater og fartøier, som indtraf i slutningen av mars og begyndelsen av april, aldeles overfyldt, særlig paa de steder, hvor fortøiningsringer er nedsat.

Øverst i havnen er faa fæstigheter anbragt, hvorfor denne del av havnen ikke kan utnyttes særlig som baathavn.

Flere fortøiningsringer henstilles derfor anbragt her, likesom der likeledes henstilles anbragt en fortøiningsstøtte hersteds.

For Sørvaagen opsynsdistrikts vedkommende gjentages de i 1920 fremsatte krav.

Det bemerkes at dybdeforholdene i havnen paa Tind er uheldigere end tidligere.

Fra Værøy gjentages kravet om fæstigheter i Røstnesvaag, Sørlandsvaag og Kvalnes.

Der er iaar indsendt andragende fra beboere og fiskere paa Røst om anlæg av en molo til beskyttelse av havnen paa Buvær ved Skomvær. Ut paa vinteren pleier nemlig smaabaatfiskere at stationere derute, og det er høist paakrævet at faa forbedret havneforholdene paa stedet.

Fyr- og merkevæsenet.

Opsynsbetjenten i Raftsundet indberetter, at støtten paa Storbøen atter er nedrevet og ligger paa skjæret. Da nævnte grund er meget farlig for op- og utseiling paa fiskehavet, maa ny støtte opsættes snarest. Der bør helst opsættes en triangel-jernsøile med skrueklave i toppen, da disse søiler har vist sig at motstaa sjøen bedst. Derhos maa søilen gjøres saa høi, at den kan sees tydelig ved høivand og svær sjø.

Likesaa er fra fiskerne fremsat krav om, at der opføres støtte paa Jesøybøen, som er en farlig grund baade for fiskeribedriften og seiladsen i sin helhet.

For Værøys vedkommende gjentages kravet om en stake paa Kvitholmbøen og en paa østre side av Røstnesvaag utenom fyrnøstet.

II. Fiskerne.

Ankomst og avreise samt flytning inden opsynsdistriktet.

Resultaterne av foregaaende aars Lofotfiske og skreiens forholdsvis tidlige tilstedekomst medførte, at fiskerne iaar begav sig tidligere paa reisen til Lofoten end man i de senere aar har været vant til. Man satte ogsaa iaar haap til Lofotfisket, hvorfor fiskerne tidlig begyndte at ordne og ruste sig for vinteren. Allerede omkring 20 januar hadde en flerhet av farkoster begit sig paa tur, likesom ogsaa mange laa reiseferdige. Veirforholdene hindret dog baade fremkomst og avreise, hvorfor belægget omkring i Lofotværene ved utgangen av januar kun utgjorde omkring 300 baater, et antal som de første dage av februar økedes til henimot 1000. Belægget økedes imidlertid meget raskt, saaledes utgjorde det ved midten av maaneden 3100 og ved utgangen 3750. Hele mars maaned viste likeledes en forholdsvis betydelig stigning i fiskefarkosternes antal, saaledes utgjorde belægget ved midten 4750 og ved utgangen av maaneden 5190, paa hvilken tid ansamlingen var paa det høieste.

Til at begynde med var fiskefarkosterne vanlig jevnt fordelt omkring i opsynsdistrikterne, saavel i Øst- som Vestlofoten, likesaa i Værøy og Røst. Dette forhold vedvarte gjennemgaaende til utgangen av februar. Mislig fiske i Vestlofoten indtil da bevirket, at flytning derfra til Østlofoten begyndte allerede de sidste dage av februar. Denne flytning mot øst økedes daglig, og omtrent alle vær vestenfor Gimsøystrømmen deltok i samme. Et rikt fiske i Austnesfjorden og forøvrig ogsaa i de fleste andre vær i Østlofoten bragte saa at si alle paa flyttefot. Kun et faatal av det faste belæg i Vestlofoten deltok ikke i flytningen, fordi deres baater og utrustning forøvrig ikke tillot ophold i Østlofoten, hvor alt husrum blev optat forholdsvis tidlig paa vinteren. Denne forskyvning av belægget vedvarte til henimot 25 mars, paa hvilken tid fiskemængderne avtok østpaa, mens de paa samme tid økedes meget sterkt for Sund opsynsdistrikt, særlig for selve Sund, og tildels ogsaa for Reine.

Dette medførte en meget stor fraflytning fra Østlofoten og særlig til Sund, hvor ansamlingen fra sidst i mars og en tid fremover var usedvanlig stor. De som deltok i fisket for Sund avsluttet der og reiste hjem omkring 20 april.

Nogen særlig flytning forøvrig forekom ikke.

Belægget begyndte først at synke uken etter 8 april, og almindelig avslutning fandt ikke sted før henved 20 april.

Med hensyn til forlis og andre ulykker henvises til tabel 42.

Belæggets variation og fiskernes hjemstavn og bruksmaate.

Følgende tabel — 11 — viser baatantallet samt dets procentvise størrelse ved begynnelsen og midten av hver maaned, samt ved fiskets nær forestaaende avslutning i de sidste 5 aar.

Tabel 11.

Tid	Antal baater tilstede					Procent av høieste antal				
	1917	1918	1919	1920	1921	1917	1918	1919	1920	1921
Januar, midten	60	15	50	50	100	1,1	0,3	1,3	1,3	1,9
Februar, begynnelsen . . .	750	80	680	550	960	12,7	1,4	18,4	14,5	18,5
— midten	1340	890	1080	1100	1820	22,7	16,2	28,7	28,9	35,1
Mars, begynnelsen	2920	2990	3100	3000	4070	49,5	54,4	82,8	80,0	78,4
— midten	5250	4700	3300	3800	4740	89,0	86,8	85,3	100,0	91,3
— slutningen	5900	5500	3760	3700	4820	100,0	100,0	100,0	97,3	92,9
April, sl. av 1ste uke . .	5270	4920	2730	3500	5190	89,3	89,5	72,6	92,1	100,0
2den uke . .	4390	3230	1700	2600	4620	74,4	58,7	45,0	68,4	89,0
3dje uke . .	2800	1250	950	1860	2220	47,5	22,7	25,3	48,9	42,8
4de uke . .	980	200	240	900	610	16,7	3,6	6,3	23,6	11,1

Tabel 12 inneholder opgave over de fra de forskjellige herreder den 22 mars i Lofoten antegnede fiskere, disses fordeling ved de forskjellige bruk samt antallet av leiekarer.

Tabel 12. Fortegnelse over det i Lofoten den 22 mars 1921 samlede antal fiskere, fordelt efter hjemstavn og bruksmaate.

Hjemstedskommune	Garn			Line		Dypsagn			Samlet antal		Antal leiekarer
	Mand	Baater	Garnbaater utrustet med liner	Mand	Baater	Mand	Baater		Fiskere	Baater	
							med liner	uten liner			
Tønset	—	—	—	—	—	2	—	1	2	1	—
Hedemark fylke	—	—	—	—	—	2	—	1	2	1	—
Sandøy	17	2	—	—	—	—	—	—	17	2	—
Herøy	6	1	—	—	—	—	—	—	6	1	—
Hareide	9	1	—	—	—	—	—	—	9	1	—
Borgund	15	2	—	—	—	—	—	—	15	2	—
Ulstein	7	1	—	—	—	—	—	—	7	1	—
Aalesund	116	10	—	10	3	—	—	—	126	13	—
Kristiansund	—	—	—	11	4	—	—	—	11	4	—
Møre fylke	170	17	—	21	7	—	—	—	191	24	—
Ørlandet	—	—	—	—	—	7	3	—	7	3	—
Sør-Trøndelag fylke	—	—	—	—	—	7	3	—	7	3	—
Flatanger	—	—	—	5	1	—	—	—	5	1	—
Fosnes	5	1	—	—	—	—	—	—	5	1	4
Kolvereid	29	5	—	—	—	8	—	1	37	6	1
Vikten	—	—	—	—	—	6	—	1	6	1	—
Leka	24	5	—	5	1	7	—	1	36	7	—
Gravik	14	3	—	—	—	—	—	—	14	3	—
Nord Trøndelag fylke	72	14	—	10	2	21	—	3	103	19	5
Bindal	33	9	—	3	1	38	1	9	74	20	—
Vik	17	4	—	5	1	6	1	1	28	7	—
Brønnøy	230	47	—	26	7	9	2	1	265	57	26
Vega	12	2	—	182	47	—	—	—	194	49	1
Velfjord	24	5	—	10	2	—	—	—	34	7	1
Vivelstad	—	—	—	120	27	4	1	—	124	28	7
Tjøtta	82	16	—	124	33	16	3	2	222	54	19
Alstahaug	65	13	—	49	16	10	2	2	124	33	7
Vefsen	10	2	—	25	8	—	—	—	35	10	4
Mosjøen	5	2	—	—	—	3	1	—	8	3	—
Leirfjord	52	10	—	60	16	4	—	1	116	27	—
Herøy	—	—	—	75	24	16	—	5	91	29	—
Nordvik	—	—	—	15	4	6	—	2	21	6	—
Søndre Helgeland	530	110	—	694	186	112	11	23	1336	330	65

Hjemstedskommune	Garn			Line		Dyppsagn			Samlet antal		Antal leikarar
	Mand	Baater	Garnbaater utrustet med liner	Mand	Baater	Mand	Baater		Fiskere	Baater	
							med liner	uten liner			
Mo	5	1	—	6	2	2	—	1	11	4	—
Hemnes	13	3	—	36	14	38	4	6	87	27	1
Korgen	—	—	—	—	—	7	2	1	7	3	—
Nesna	63	13	—	13	4	32	2	9	108	28	1
Dønnes	25	5	—	12	4	25	2	2	62	13	—
Lurøy	8	2	—	155	38	53	3	6	216	49	—
Træna	6	1	—	—	—	—	—	—	6	1	—
Rødøy	111	22	—	104	29	39	7	6	254	64	—
Meløy	106	21	1	51	18	56	9	10	213	58	—
Nordre Helgeland	335	68	1	377	109	252	29	41	964	247	2
Gildeskaal	155	36	—	309	99	71	14	20	535	169	8
Beiarn	—	—	—	44	13	4	1	1	48	15	—
Skjærstad	63	13	—	8	2	9	—	3	80	18	3
Fauske	6	1	—	10	4	19	4	3	35	12	—
Saltdal	4	1	—	22	8	24	7	3	50	19	—
Bodin	206	32	—	95	27	29	2	10	330	71	12
Bodø	32	6	—	6	3	7	—	3	45	12	2
Kjærringøy	—	—	—	34	10	20	2	4	54	16	—
Steigen	16	4	—	163	41	30	4	7	209	56	2
Sørfold	38	12	1	57	18	74	11	14	169	55	—
Nordfold	38	14	—	68	21	6	1	1	112	37	1
Hammarøy	34	9	1	190	63	49	8	7	273	87	—
Tysfjord	256	71	—	103	38	22	1	8	381	118	2
Leiranger	45	10	—	103	31	21	7	2	169	50	3
Lødingen	161	43	—	115	40	46	2	14	322	99	—
Tjeldsund	33	8	—	30	11	54	—	19	117	38	—
Evenes	108	28	1	87	23	34	2	12	229	65	—
Ankenes	9	4	—	6	2	13	4	2	28	12	—
Salten	1204	292	3	1450	454	532	70	133	3186	949	33
Hadsel	234	64	3	495	184	223	36	54	952	338	—
Sortland	58	14	1	107	43	68	3	23	233	83	—
Bø	293	52	—	54	21	30	4	7	377	84	—
Dverberg	76	13	—	86	28	98	6	26	260	73	1
Langenes	6	1	—	3	1	—	—	—	9	2	—
Øksnes	107	19	—	28	10	41	2	11	176	42	—
Gimsøy	97	22	—	113	37	41	6	7	251	72	18
Borge	281	53	—	59	21	92	11	13	432	98	10
Værøy og Røst	101	16	1	250	68	22	—	8	373	92	28
Moskenes	483	95	11	153	49	15	5	4	651	153	238
Flakstad	307	70	—	10	3	6	—	1	323	74	63
Buksnes	97	22	—	182	65	5	—	3	284	90	11
Hol	270	60	4	113	45	15	—	4	398	109	22
Vaagan	318	82	11	291	98	176	8	54	785	242	11
Svolvær	51	14	—	37	14	13	—	4	101	32	11
Lofoten og Vesteraalen	2779	597	31	1981	687	845	81	219	5605	1584	413
Nordlands fylke	4848	1067	35	4502	1436	1741	191	416	11091	3110	513

Hjemstedskommune	Garn			Line		Dypsagn			Samlet antal		Antal leiekarer
	Mand	Baater	Garnbaater utrustet med li-er	Mand	Baater	Mand	Baater		Fiskere	Baater	
							med liner	uten liner			
Kvæfjord	54	16	1	92	34	21	—	9	167	59	—
Trondenes	30	9	—	319	106	96	5	31	445	151	1
Harstad	—	—	—	17	8	20	—	6	37	14	—
Bjarkøy	54	12	—	71	26	11	1	4	136	43	—
Ibestad	112	29	1	688	230	91	4	27	891	290	—
Lavangen	6	2	—	86	34	16	—	7	108	43	—
Salangen	9	2	—	94	35	9	2	1	112	40	—
Sørreisa	135	29	—	81	28	25	1	5	241	63	—
Tranøy	6	2	—	139	44	38	2	8	183	56	—
Dyrøy	44	11	—	308	123	16	—	4	368	138	—
Torsken	14	3	—	39	15	—	—	—	53	18	—
Lenvik	53	11	—	334	128	151	10	33	538	182	5
Maalselv	—	—	—	6	2	—	—	—	6	2	—
Balsfjord	39	8	—	83	31	38	1	13	160	53	1
Malangen	50	10	—	90	34	14	1	4	154	49	—
Hillesøy	32	7	—	57	18	37	5	4	126	34	—
Tromsøund	47	12	1	234	82	194	23	38	475	155	1
Tromsø	—	—	—	57	20	48	8	9	105	37	—
Lyngen	394	75	2	187	72	16	4	2	597	153	3
Sørfjorden	6	1	—	13	5	—	—	—	19	6	—
Karlsøy	56	11	—	185	60	38	3	9	279	83	1
Helgøy	25	5	1	64	23	56	4	13	145	45	—
Skjærvøy	190	31	4	34	13	18	2	4	242	50	1
Kvenangen	80	15	—	5	2	2	1	—	87	18	—
Troms fylke	1436	301	10	3283	1173	955	77	231	5674	1782	13
Loppa	5	1	—	—	—	—	—	—	5	1	—
Talvik	—	—	—	11	4	—	—	—	11	4	—
Kjelvik	3	1	—	6	2	—	—	—	9	3	—
Gamvik	2	1	—	—	—	—	—	—	2	1	—
Finmark fylke	10	3	—	17	6	—	—	—	27	9	—
Sammen drag:											
Hedemark fylke	—	—	—	—	—	2	—	1	2	1	—
Møre fylke	170	17	—	21	7	—	—	—	191	24	—
Sør-Trøndelag fylke	—	—	—	—	—	7	3	—	7	3	—
Nord-Trøndelag fylke	72	14	—	10	2	21	—	3	103	19	5
Nordland fylke	4848	1067	35	4502	1436	1741	191	416	11091	3110	513
Troms fylke	1436	301	10	3283	1173	955	77	231	5674	1782	13
Finmark fylke	10	3	—	17	6	—	—	—	27	9	—
Ialt	6536	1402	45	7833	2624	2726	271	651	17095	4948	531

Dækkede fiskefarkoster og fiskefarkoster med maskinkraft.

Nedenstaaende tabel 12 b viser det den 22 mars antegnede antal av disse farkoster som deltok i Lofotfisket, samt mannskap og redskapsutstyr. Mandskaperne er medregnet i foranstaaende tabeller som omhandler fiskernes antal, og av farkosterne er de hvorfra fisket dreves direkte, og for de øvriges vedkommende doryerne, medtat i det baatantal som de øvrige tabeller utviser.

Tabel 12 b. Motorbaater, dampfiskefartøier og seilskøiter tilstede i Lofoten den 22 mars 1921.

Slags		Hjemsted					Ialt
		Møre	N.Trønde- lag	Nordland	Troms	Finnmark	
Aapne og halvdekkede motorbaater	Samlet antal	0	0	362	74	0	436
	Derav drev linefiske	—	—	144	36	—	180
	— — garnfiske	—	—	218	38	—	256
	Antal mand	—	—	1457	280	—	1737
	— doryer	—	—	12	13	—	25
Dækkede baater og fartøier med seil	Samlet antal	0	0	0	0	0	0
	Derav drev linefiske	—	—	—	—	—	—
	— — garnfiske	—	—	—	—	—	—
	Antal mand	—	—	—	—	—	—
	— doryer	—	—	—	—	—	—
Dækkede baater og fartøier med motor	Samlet antal	11	15	922	532	7	1487
	Derav drev linefiske	2	5	422	372	3	804
	— — garnfiske	9	10	500	160	4	683
	Antal mand	100	87	5445	4142	44	9818
	— doryer	7	0	563	1045	6	1621
Damp fiskefartøier	Samlet antal	8	0	0	0	0	8
	Derav drev linefiske	0	—	—	—	—	0
	— — garnfiske	8	—	—	—	—	8
	Antal mand	101	—	—	—	—	101
	— doryer	0	—	—	—	—	0
Tilsammen	Samlet antal	19	15	1284	606	7	1931
	Derav drev linefiske	2	5	565	407	3	984
	— — garnfiske	17	10	718	199	4	947
	Antal mand	201	87	6902	4422	44	11656
	— doryer	7	0	575	1058	6	1646

Baatmandskapernes størrelse.

Av foregaaende to tabeller vil det fremgaa, at antallet av lofot-søkende fiskere iaar er øket betraktelig, nemlig til 17 095 mot 12 090 foregaaende aar.

Baatmandskapernes styrke har været:

I 1917 .. pr. garnbaat	4,94,	pr. linebaat	2,89,	pr. dypsagnbaat	2,53
- 1918 .. „	— 4,96,	„	— 3,02,	„	— 2,24
- 1919 .. „	— 4,52,	„	— 2,92,	„	— 2,45
- 1920 .. „	— 4,58,	„	— 2,95,	„	— 2,80
- 1921 .. „	— 4,66,	„	— 2,98,	„	— 2,95

Aarsaken til opgangen i baatbemandingen er den samme som tidligere, nemlig utvidelse av bedriften, ved anvendelse av større farkoster og mere redskaper.

Forholdet mellem baatbesætningernes størrelse fra de forskjellige distrikter fremgaaer av tabel 13.

Tab. 13. Antal mand pr. baat.

Baatenes hjemsteder var i:	Pr. garnbaat			Pr. linebaat			Pr. dypsagnbaat		
	1919	1920	1921	1919	1920	1921	1919	1920	1921
Hedemark fylke ...	—	—	—	—	—	—	—	—	2,00
Møre fylke	—	—	10,00	—	—	3,00	—	—	—
S. Trøndelag fylke .	—	—	—	—	—	—	—	—	3,33
N. Trøndelag „ ..	4,33	4,92	5,14	—	3,00	5,00	—	5,00	7,00
S. Helgeland	4,71	4,90	4,81	3,79	3,64	3,73	2,93	3,45	3,26
N. Helgeland	5,19	5,15	4,92	3,02	2,99	3,45	2,71	3,65	3,60
Salten	4,17	4,18	4,12	3,11	3,12	3,19	2,32	2,60	2,63
Lofoten og Vester- aalen	4,52	4,71	4,57	3,02	3,05	2,88	2,28	3,04	2,82
Troms fylke	2,88	4,36	4,77	2,64	2,74	2,76	2,75	2,60	3,10
Finmark „	—	—	3,33	—	—	2,83	—	—	—

Tabel 14 viser søkningen til Lofoten fra de forskjellige distrikter i tidsrummet fra 1917—1921.

Tabel 14. Oversigt over fiskernes fordeling efter hjemsted.

Fra	1917		1918		1919		1920		1921	
	Antal	Pct.	Antal	Pct.	Antal	Pct.	Antal	Pct.	Antal	Pct.
Hedemark fylke	—	—	—	—	—	—	—	—	2	0,0
Møre fylke..	—	—	—	—	—	—	—	—	191	1,1
S. Trøndelag.	—	—	—	—	—	—	—	—	7	0,0
N. Trøndelag.	30	0,2	—	—	13	0,1	84	0,6	103	0,6
S. Helgeland	1358	7,9	1355	8,2	1071	9,1	1167	9,7	1336	7,8
N. Helgeland	728	4,3	690	4,2	527	4,5	492	4,1	964	5,6
Salten	4180	24,4	3450	21,1	2456	21,2	2311	19,1	3186	18,8
Lofoten og Vesteraalen	4995	29,2	5967	36,4	4269	36,9	4077	33,8	5605	32,9
Troms fylke.	5788	33,9	4929	30,1	3203	28,2	3959	32,7	5674	33,1
Finmark fylke	12	0,1	3	—	—	—	—	—	27	0,1
Ialt	17091	100,0	16394	100,0	11539	100,0	12090	100,0	17095	100,0

Tabel 15 viser forholdet mellem bruken av de forskjellige redskaper i de sidste 10 aar, uttrykt som procent.

Tabel 15. Fiskerantal fordelt efter bruksmaate 1912—20.

Aar	Garnbrukere	Natlinebrukere	Dypsagnbrukere
	%	%	%
1912.....	24,4	73,8	1,8
1913.....	25,5	71,2	3,3
1914.....	27,8	69,3	2,9
1915.....	29,0	67,4	3,6
1916.....	32,9	61,2	5,9
1917.....	33,5	59,8	9,7
1918.....	33,1	53,8	13,1
1919.....	38,7	54,5	6,8
1920.....	34,8	56,2	9,0
1921.....	38,3	45,8	15,9

Av foranstaaende tabel vil man se, at antallet av garn- og dypsagnfiskere har øket forholdsvis meget, mens deltagelsen blandt linefiskerne har avtatt tilsvarende.

Synkenoten.

Fangst av skrei med synkenot er fremdeles forbudt under Lofotfisket i samtlige opsynsdistrikter, kfr. vedkommende vedtægt, indtatt i avsnit VIII, idet anføres, at der sidste vinter blev fattet vedtægt mot bruken av dette redskap ogsaa i Raftsundet opsynsdistrikt.

Anvendelse av de forskjellige redskaper i baater fra de enkelte distrikter (fylker og sorenskriverier) i de sidste 10 aar vil fremgaa av tabel 16.

Tabel 16. Fordeling av fiskerne m. h. t. bruk og hjemstavn. (Tallene angir procent).

Aar	Hedemark fylke			Møre fylke			Sør-Trøndelag fylke			Nord-Trøndelag fylke			Søndre Helgeland			Nordre Helgeland			Salten			Lofoten og Vesteraalen			Troms fylke		
	Garn	Natline	Dypsagn	Garn	Natline	Dypsagn	Garn	Natline	Dypsagn	Garn	Natline	Dypsagn	Garn	Natline	Dypsagn	Garn	Natline	Dypsagn	Garn	Natline	Dypsagn	Garn	Natline	Dypsagn	Garn	Natline	Dypsagn
1912.....	—	—	—	—	—	—	67	28	5	64	36	—	39	60	1	49	48	3	21	76	3	27	72	1	16	82	2
1913.....	—	—	—	—	—	—	—	—	—	62	38	—	44	55	1	48	47	5	25	66	9	30	68	2	17	81	2
1914.....	—	—	—	—	—	—	—	—	—	50	50	—	40	59	1	54	40	6	26	66	8	40	58	2	14	84	2
1915.....	—	—	—	—	—	—	—	—	—	50	50	—	44	56	—	48	47	5	28	64	8	46	51	3	16	81	3
1916.....	—	—	—	—	—	—	50	—	50	92	8	—	35	60	5	47	48	5	33	57	10	48	47	5	18	77	5
1917.....	—	—	—	—	—	—	—	—	—	87	13	—	39	58	3	51	41	8	30	57	13	54	41	5	15	72	13
1918.....	—	—	—	—	—	—	—	—	—	—	—	—	33	64	3	52	36	12	34	52	14	47	43	10	14	68	18
1919.....	—	—	—	—	—	—	—	—	—	100	—	—	40	59	1	56	37	7	38	53	9	54	39	7	16	78	6
1920.....	—	—	—	—	—	—	—	—	—	70	19	11	41	55	4	35	45	20	40	48	12	52	42	6	12	78	10
1921.....	—	—	100	89	11	—	—	—	100	70	10	20	39	52	9	35	39	26	37	46	17	49	36	15	26	57	17

Leiekarer.

Sidste rubrik i tabel 12 viser antallet av leiekarer fra de forskjellige herreder.

Nedenstaaende tabel 17 angir antallet av leiekarer fra de forskjellige distrikter i de sidste 5 aar, samt deres procentvise antal i forhold til samtlige Lofotfiskere.

Tabel 17.

Hjemsted	1917	1918	1919	1920	1921
Hedemark fylke	—	—	—	—	—
Møre fylke.....	—	—	—	—	—
Sør-Trøndelag fylke	—	—	—	—	—
Nord Trøndelag fylke.....	2	—	—	—	5
Søndre Helgeland.....	212	127	92	70	65
Nordre Helgeland.....	14	4	9	2	2
Salten	45	43	31	29	33
Lofoten og Vesteraalen.....	362	296	365	425	413
Troms fylke.....	4	6	3	—	13
Finmark fylke	1	—	—	—	0
Ialt	640	476	500	526	531
Procent av samtlige fiskere	3,7	2,9	4,4	4,3	3,1

I vinter betaltes der fra 240 til 600 kroner i hyre til vante leiekarer, hvortil vanlige naturalia. Gjennemsnitshyren kan formentlig passende ansættes til kr. 450.

Fra alle distrikter indberettes at avklareringen foregik gjennemgaende greit og uten vanskeligheter.

Det viste sig ogsaa iaar, at der var mangelfulde kontrakter og avtaler mellem parterne, hvorfor man finder at maatte gjenta det tidligere i Lofotberetningen fremholdte om garanti for hyrens erløgelse efter endt fiske.

Der merkes fremdeles nedgang i antallet av leiekarer, idet det procentvise forhold mellem disse og samtlige Lofotfiskere iaar er faldt fra 4,3 pct. til 3,1 pct. De der paa nogen maate klarer at ruste sig ut som selv fiskere foretrækker det, mot at hyre sig for en fast betaling. Andre igjen ønsker at bli direkte interessert i bedriften, og i mangel av egen utrustning forhyrer de sig med andre mot en bestemt andel i fangsten. Denne ordning er at anbefale fremfor leiekarsvæsenet, som aldrig har vist sig egnet til at skape intensitet og godt samarbeide under bedriften, hvilket er en av hovedbetingelserne i fiskerbaaten.

Tabel 18. Antal baater tilstede i de enkelte dele av Lofoten ved hver ukes slutning.

(G = garnbaater, L = linebaater, D = dypsagnbaater, = sum).

Uken som endte		Raftsund og Risvær				Brettesnes				Austnesfjorden				Skroven			
		G	L	D	S	G	L	D	S	G	L	D	S	G	L	D	S
Jan.	28.....	—	—	—	—	6	18	4	28	—	—	—	—	3	19	0	22
Feb.	4.....	—	—	—	—	15	40	13	68	—	—	—	—	29	156	24	209
—	11.....	—	—	—	—	27	54	28	109	—	—	—	—	76	196	53	325
—	18.....	96	12	24	132	36	69	42	147	—	—	—	—	91	218	66	375
—	25.....	137	41	38	216	37	90	48	175	—	—	—	—	101	237	78	416
Mars	4.....	140	45	40	225	39	118	66	223	25	98	55	178	92	230	89	411
—	11.....	156	70	48	274	45	125	72	242	76	209	106	391	100	233	96	429
—	18.....	175	103	59	337	48	130	70	248	76	215	119	410	97	235	104	436
—	25.....	221	123	67	411	45	121	65	231	76	180	107	363	80	240	91	411
April	1.....	235	141	93	469	42	118	60	220	79	178	101	358	59	154	82	295
—	8.....	210	104	82	396	38	103	45	186	67	140	86	293	40	101	51	192
—	15.....	74	41	25	140	2	28	17	47	0	0	0	0	27	83	24	134
—	22.....	0	0	0	0	0	0	0	—	—	—	—	—	11	14	11	36

Tab. 18 (forts.)

Uken som endte	Svolvær				Kabelvaag				Hopen				Henningsvær			
	G	L	D	S	G	L	D	S	G	L	D	S	G	L	D	S
Jan. 28.....	10	7	0	17	12	9	8	29	3	8	0	11	13	8	5	26
Feb. 4.....	13	62	0	75	39	11	31	81	27	17	1	45	40	69	22	131
— 11.....	47	154	12	213	86	45	81	212	56	90	17	163	77	28	51	156
— 18.....	142	527	56	725	148	58	136	342	69	102	27	198	90	338	67	495
— 25.....	160	577	83	820	142	82	140	364	75	134	32	241	193	379	111	593
Mar. 4.....	181	707	157	939	131	70	194	395	81	126	34	241	101	351	104	556
— 11.....	200	745	186	1131	179	94	287	560	92	147	33	272	127	407	116	650
— 18.....	182	630	160	972	160	76	250	486	90	162	34	286	140	474	126	740
— 25.....	193	635	110	938	154	82	198	434	84	148	27	259	139	478	135	752
April 1.....	130	2	94	445	131	67	152	350	73	130	25	228	106	327	100	533
— 8.....	42	108	57	207	105	36	109	250	40	76	18	134	86	220	72	378
— 15.....	24	83	34	141	40	6	30	76	24	50	17	91	79	199	59	337
— 22.....	12	24	0	36	14	5	6	25	3	12	6	21	40	102	30	172

Uken som endte	Stamsund				Ure				Bilstad				Nufsfjord			
	G	L	D	S	G	L	D	S	G	L	D	S	G	L	D	S
Jan. 28.....	7	8	0	15	—	—	—	—	17	8	0	15	4	0	0	4
Feb. 4.....	30	24	0	54	3	1	0	4	26	24	1	51	13	4	0	17
— 11.....	65	72	3	140	13	12	0	25	33	38	1	72	20	4	0	24
— 18.....	78	98	7	183	14	11	1	26	37	52	3	92	23	4	0	27
— 25.....	83	158	9	250	23	18	1	42	41	58	4	103	23	2	0	25
Mar. 4.....	75	126	8	209	18	14	1	33	44	64	2	110	16	2	0	18
— 11.....	64	114	5	183	18	14	1	33	37	62	1	100	6	0	0	6
— 18.....	132	163	6	301	24	14	1	39	30	61	1	92	6	0	0	6
— 25.....	139	155	7	301	28	18	1	47	36	62	2	100	11	0	0	11
April 1.....	87	130	7	224	22	21	6	49	57	282	18	357	38	0	2	40
— 8.....	68	89	5	162	19	20	6	45	60	274	33	367	43	4	2	49
— 15.....	30	25	0	55	18	11	6	35	34	266	17	317	34	4	2	40
— 22.....	0	0	0	0	16	4	6	26	4	35	0	39	20	0	0	20

Tab. 18 (forts.)

Uken som endte	Sund				Reine				Sørvaagen				Værøy				Røst			
	G	L	D	S	G	L	D	S	G	L	D	S	G	L	D	S	G	L	D	S
Jan. 28.....	—	—	—	—	4	0	0	4	1	0	0	1	0	21	0	21	6	0	0	6
Feb. 4.....	16	0	0	16	73	8	0	81	7	8	0	15	1	61	2	64	41	5	0	46
— 11.....	30	0	0	30	98	13	0	111	13	58	5	76	1	87	2	90	53	20	0	73
— 18.....	32	0	0	32	100	10	0	110	10	82	4	96	1	91	2	94	53	24	0	77
— 25.....	34	0	0	34	70	3	0	73	13	113	4	130	1	96	2	99	54	28	0	82
Mars 4.....	32	0	0	32	64	3	1	68	14	128	4	146	1	96	2	99	54	28	0	82
— 11.....	30	0	0	30	33	3	1	37	10	144	4	158	1	96	3	100	56	31	0	87
— 18.....	21	0	0	21	23	2	1	26	7	129	4	140	1	96	3	100	60	38	5	103
— 25.....	29	0	2	31	51	2	1	54	11	180	40	231	1	96	3	100	74	52	17	143
April 1.....	180	451	160	791	170	108	16	294	22	244	11	277	1	92	4	97	76	63	24	163
— 8.....	204	629	245	1078	210	117	25	352	21	254	15	293	1	73	3	77	75	67	25	167
— 15.....	70	30	15	115	102	56	3	161	24	258	18	300	1	78	3	82	66	69	22	157
— 22.....	20	0	0	20	33	0	0	33	8	52	5	65	1	68	4	73	16	20	16	52

Uken som endte	Østenfor Henningsvær				I Henningsvær				Vestenfor Henningsvær til Lofotodden				Værøy og Røst				Opsynsdistriktet			
	G	L	D	S	G	L	D	S	G	L	D	S	G	L	D	S	G	L	D	S
Jan. 28.....	34	61	12	107	13	8	5	26	33	16	0	49	6	21	0	27	86	106	17	209
Feb. 4.....	123	286	69	478	40	69	22	131	168	69	1	238	42	66	2	110	378	490	94	962
— 11.....	292	539	191	1022	77	28	51	156	272	197	9	478	54	107	2	163	695	871	253	1819
— 18.....	582	986	351	1919	90	338	67	495	294	257	15	566	54	115	2	171	1020	1696	435	3151
— 25.....	652	1161	419	2232	103	379	111	593	287	352	18	657	55	124	2	181	1097	2016	550	3663
Mars 4.....	689	1404	629	2722	101	351	104	556	263	337	16	616	55	124	2	181	1108	2216	751	4075
— 11.....	848	1623	828	3299	127	407	116	650	198	337	12	547	57	127	3	187	1230	2494	959	4683
— 18.....	828	1551	796	3175	140	474	126	740	243	369	13	625	61	134	8	203	1272	2528	943	4743
— 25.....	853	1529	665	3047	139	478	135	752	305	417	53	775	75	148	20	243	1372	2572	873	4817
April 1.....	749	1009	607	2365	106	327	100	533	576	1236	220	2032	77	155	28	260	1508	2727	955	5190
— 8.....	542	668	448	1658	86	220	72	378	625	1387	334	2346	76	140	28	244	1329	2415	882	4626
— 15.....	191	291	147	629	79	199	59	337	312	650	61	1023	67	147	25	239	649	1287	292	2228
— 22.....	40	55	23	118	40	102	30	172	101	91	11	203	17	88	20	125	198	336	84	618

Tabel 19 viser antallet av de i de forskjellige fiskevær den 22 mars optegnede fiskere og deres fordeling paa de forskjellige bruksarter.

Tabel 19.

Fiskevær	Garn			Line		Dypsagn			Samlet antal		Antal leikarar
	Mand	Baater	Garnbaater utrustet med liner	Mand	Baater	Mand	Baater		Fiskere	Baater	
							med liner	uten liner			
Risvær	860	211	—	320	115	162	—	67	1342	393	—
Brettesnes	165	45	—	317	121	179	23	42	661	231	1
Skroven	360	90	12	801	240	325	69	41	1486	440	—
Austnesfjorden	438	113	11	431	170	294	43	81	1163	407	17
Svolvær	973	198	2	2094	717	359	—	112	3426	1027	81
Kabelvaag	465	106	1	149	51	651	35	163	1265	355	20
Storvaagen	260	54	—	60	21	117	5	35	437	115	7
Ørsvaag	48	11	—	—	—	25	4	5	73	20	20
Ørsnes	58	11	—	152	38	6	—	2	216	51	3
Hopen	362	65	2	339	112	76	15	6	777	198	45
Østenfor Henningsvær	3989	904	28	4663	1585	2194	194	554	10846	3237	194
I Henningsvær	756	139	—	1372	478	446	71	64	2574	752	84
Stamsund og Steine	770	145	5	427	156	15	—	7	1212	308	99
Ure	118	28	—	52	18	2	—	1	172	47	14
Øerne til Ure	888	173	5	479	174	17	—	8	1384	355	113
Brandsholmen--Mortsund	98	21	—	13	6	—	—	—	111	27	12
Balstad	78	16	—	210	73	5	—	3	293	92	8
Nufsfjord	32	8	—	—	—	—	—	—	32	8	6
Sund	64	27	—	—	—	—	—	—	64	27	1
Brandsholmen til Sund	272	72	—	223	79	5	—	3	500	154	27
Havnøy	52	18	8	—	—	—	—	—	52	18	7
Reine	26	7	2	4	2	3	1	—	33	10	2
Moskenes	9	3	—	17	6	7	1	3	33	13	1
Sørvaagen	68	12	1	309	91	9	4	1	386	108	59
Tind og Aa	3	1	—	235	62	—	—	—	238	63	11
Havnøy til Lofotodden	158	41	11	565	161	19	6	4	742	212	80
Værøy	4	1	1	375	96	7	—	3	386	100	2
Røst	469	72	—	156	51	38	—	15	663	138	31
Værøy og Røst	473	73	1	531	147	45	—	18	1049	238	33
Ialt	6536	1402	45	7833	2624	2726	271	651	17095	4948	531

III. Fiskeværene.

Tabel 20—22. Belæg og husrum.

Tabel 20. Husrum i 1881 og 1921 og belæg 1917—1921.

Merkedistrikt	Husrum til ialt i		Antal fiskere tat nummer				
	1881	1921	1917	1918	1919	1920	1921
Raftsundet	—	565	326	1008	¹⁾ 964	¹⁾ 831	1342
Brettesnes	370	586	1316	1475	798	573	661
Skroven	2460	991	2192	720	434	1131	1486
Austnesfjorden	2050	²⁾	³⁾	³⁾	³⁾	³⁾	1163
Svolvær	3160	520	90	232	105	2711	3426
Kabelvaag	2470	400	524	476	303	983	1265
Storvaagen	1932	430	322	379	163	475	437
Ørsvaag	900	40	22	10	12	70	73
Ørsnes	740	240	128	188	135	149	216
Hopen og Kalle	1660	500	270	500	109	644	777
Henningsvær	4810	1240	1070	1228	648	915	2574
Øerne	330	65	—	—	—	—	—
Stamsund	3170	1315	917	} 1131	} 1120	875	1212
Steine og Æsøen	1250	400	52				
Ure	940	800	858	917	938	414	172
Brandholmen og Mortsund	520	370	217	474	307	136	111
Balstad	1270	1020	1684	2775	2787	664	293
Nufsjord	590	600	305	291	282	20	32
Sund og Næsland	580	424	171	906	345	92	64
Reine og Havnøy	830	1595	392	1296	191	17	85
Moskenes	} 550	1355	317	34	17	15	33
Sørvaagen og Bogen			1210	437	419	171	386
Tind, Aa og Evenstad	330	935	523	298	256	199	238
Værøy	—	736	1860	568	488	401	386
Røst	—	1383	2325	1051	718	604	663
Ialt	30912	16510	17091	16394	11539	12090	17095

1) Risvær. — 2) Opgave mangler. — 3) Nummer ikke utlevert.

Tabel 21. Belægget pr. 22 mars procentvis i de forskjellige grupper av vær.

Strækning	1917	1918	1919	1920	1921
	%	%	%	%	%
Raftsundet	2,0	6,0	8,4	7,4	8,4
Brettesnes—Hopen	28,6	24,2	17,2	56,7	57,3
Henningsvær	6,3	7,6	5,7	7,9	15,2
Øerne—Ure	10,8	12,7	17,8	11,8	7,1
Brandsholmen—Sund	14,0	27,1	32,6	7,1	3,0
Reine—Lofotodden	14,3	12,5	7,7	2,9	4,2
Værøy—Røst	24,0	9,9	10,6	6,2	4,8

Tabel 22. Antal rorboder og logihus.

Sted	Rorboder tilhørende				Logihus		Husrum til ialt	
	Væreierne	Fiskere	Andre	Ialt	Rummer antal mand	Antal		
Raftsund og Risvær.....	17	0	0	17	150	35	415	565
Brettesnes	10	—	1	11	66	20	520	586
Skroven med Gulbrandsøy .	114	8	12	134	954	7	37	991
Austnesfjorden ¹⁾	—	—	—	—	—	—	—	—
Svolvær	70	—	—	70	300	20	200	500
Osan	—	—	—	—	—	2	20	20
Kabelvaag	—	2	18	20	250	12	150	400
Storvaagen	35	5	2	42	420	1	10	430
Ørsvaag	4	—	—	4	40	—	—	40
Kjøndvik	—	—	—	—	—	—	—	—
Ørsnes	24	—	—	24	240	—	—	240
Hopen	20	—	—	20	200	—	—	200
Kalle	30	—	—	30	300	—	—	300
Guldviken	7	—	—	7	80	1	20	100
Sauøyen, Skaten og Engøy .	12	—	—	12	130	1	10	140
Henningsvær	26	14	48	88	880	12	120	1000
Skokkelvikøyerne.....	5	—	—	5	50	—	—	50
Valbergøyerne.....	2	—	—	2	15	—	—	15
Stamsund og Svarholt	63	—	1	64	1085	20	230	1315
Nedre Steine.....	23	—	—	23	350	2	50	400
Ure	60	—	—	60	750	5	50	800
Brandsholmen, Mortsund og Sandsund.....	20	4	3	27	270	10	100	370
Balstad	79	—	—	79	950	6	70	1020
Nusfjord og Strømøy.....	60	—	—	60	600	—	—	600
Nesland	24	—	—	24	240	2	14	254
Sund, Møllerodden og Soløy	29	—	—	29	170	—	—	170
Havnøy	50	1	2	53	516	2	12	528
Olenilsøy, Sakrisøy og Topøy	32	1	—	33	320	3	17	337
Reine	67	—	2	69	650	4	80	730
Moskenes	29	4	—	33	350	—	—	350
Sørvaagen og Bogen.....	79	11	6	96	975	1	30	1005
Aa og Tind.....	88	—	2	90	895	1	20	915
Evenstad	2	—	—	2	20	—	—	20
Værøy	95	8	8	111	736	—	—	736
Røst	124	12	21	157	1288	7	95	1383
Ialt	1300	70	126	1496	14240	174	2270	16510

¹⁾ Riktig opgave mangler.

Vandforsyning og renslighet.

Fra Risvær indberettes at den offentlige brønd paa Hjemøy nu er oprenset og delvis utdypet. Brønden viste sig derfor ivinter istand til at dekke det store behov under den en tid av vinteren saa store ansamling av folk for været. Brønden er overbygget, men den mangler ophalingspøs med tilhørende heiseindretning, hvilket straks bør anskaffes. Ved saadan foranstaltning undgaar man at fiskerne bruker egne pøser og taug under vandhentning, hvilket let forurensar vandet.

For Skrovens vedkommende gjentages hvad der anførtes i Lofotberetningen for 1919 angaaende vandforsyningen, idet der siden kravene fremholdtes intet er gjort til forbedring av de mislige forhold.

Fra Austnesfjorden antydes anlagt ved offentlig foranstaltning brønd paa Langstrand og Sildpolnes, eller paa en av disse steder, da der under flasket ivinter forekom vanskeligheter ved vandforsyningen. Skulde Austnesfjorden atter ta sig op som fiskevær, vil det bli nødvendig at anlægge ialfald en av de antydede brønde.

Fra Vaagan klages over vandforholdene paa Olsnes, hvor fiskerne er henvist til at ta sit drikkevand fra et „tjønn“ eller myrsig. Dette ligger saa lavt at tilsig sker fra alle sider. Omkring dette myrsig er opført hjelbruk, hvor fisk hænges. Disse forhold gjør, at vandet maa ansees som helt sundhetsfarlig. Vandtaket bør derfor straks avstænges eller kastes igjen, og istedet bør der graves en tilstrækkelig brønd et andet sted paa Olsnes, hvor der efter undersøkelse utvilsomt vil findes vand. Brønden, som bør graves for offentlig regning, maa overbygges og utstyres som vanlig.

For Hopen gjentages hvad man for 1920 anførte i Lofotberetningen om vandforholdene i Ørsnesviken, da der fremdeles intet er gjort for at avhjelpe de mangelfulde forhold, kfr. side 478 i Lofotberetningen for 1920.

Fra Henningsvær klages over at fylkeskommunens derværende 3 brønde mangler ophalingspøser og heiseindretning for optagning av vand.

Til forebyggelse av det sundhetsfarlige i, at hver vandhenter bruker egen pøs og eget taug for ophaling av vand, er det tvingende nødvendig, at brøndene utstyres som vanlig med pøs og heis. Der klages ogsaa over, at de plattinger som er anbragt omkring brøndene er aapne, saaledes at den søle som opsamles under færdselen omkring brøndene, trænger ned i disse. Dette maa snaarest forebygges ved et arrangement, f. eks. ved anbringelse av en platting

av pløiede bord, nedlagt saaledes at søle og vand paa alle kanter siger bort fra brønden.

Brøndene benyttes vistnok hovedsagelig av det faste baatbelæg og „hjemfolket“, idet det største behov dækkes fra vandanlægget i Urviken.

Fra Ure indberettes at vandforsyningen sker fra en bæk, der løper gjennom selve fiskeværet. Vandet maa utvilsomt betegnes som sundhetsfarlig, da bebyggelsen omkring bækken medfører at vandet stadig forurenses av tilsig fra husene. Forholdene er paa-klaget i særskilt indberetning av 2 mars 1921. Der bør anlægges en brønd ved offentlig foranstaltning. De stedlige forhold tillater foranstaltningen gjennomført.

For Sørvaagens og Værøys vedkommende gjentages de i Lofotberetningen for 1920, side 478, fremholdte krav, da de paa-klagede forhold ikke er tilfølgetat.

For Røst gjælder det samme som for sidstnævnte to vær, idet tilføies at brøndene ogsaa der i høi grad tiltrænger oprensning, da saadan ikke har været utført paa mange aar.

Fra de øvrige vær har vistnok vandforsyningen foregaaet tilfredsstillende under hele fisket.

Rensligheten kan man betegne som stadig i utvikling til det bedre. Dette gjælder ikke bare fiskernes sans for renslighet med sin egen person, men ogsaa hvad forholdene angaar ombord i fiskefarkosterne, i lugarerne der, samt paa land i rorboderne og omraadet omkring disse. Selvfølgelig er der endnu langt igjen, før ideelle tilstande er opnaadd, men man faar være tilfreds, naar stadig fremgang spores.

Helseraad og sundhetsvæsen bør arbeide videre nu, mens retningen paa omraadet er den rigtige.

Forholdet mellem belæg og fiskeutbytte fremgaa av tabel 23.

Tab. 23. Lofotens hele fiskerantal og opfiskede kvantum, procentvis fordelt paa de enkelte strækninger i de sidste 8 aar.

Strækning	1914		1915		1916		1917		1918		1919		1920		1921	
	Fiskere	Fisk	Fiskere	Fisk	Fiskere	Fisk	Fiskere	Fisk	Fiskere	Fisk	Fiskere	Fisk	Fiskere	Fisk	Fiskere	Fisk
	pct.	pct.	pct.	pct.	pct.	pct.	pct.	pct.	pct.	pct.	pct.	pct.	pct.	pct.	pct.	pct.
Raftsundet—Risvær	13,6	10,1	7,3	3,6	—	—	2,0	0,9	6,0	3,9	8,4	3,4	6,9	5,3	7,8	6,1
Brettesnes— Hopen	29,0	20,9	13,1	9,8	28,9	22,6	28,6	15,9	24,2	18,1	17,2	16,6	55,5	54,4	55,6	39,1
Henningsvær	10,4	10,5	1,3	3,5	6,6	8,0	6,3	8,2	7,6	6,9	5,7	5,9	7,6	6,7	15,1	12,3
Øerne—Ure	11,2	9,7	2,6	3,1	3,7	2,4	10,8	6,9	12,7	11,4	17,8	12,1	10,7	8,0	8,1	7,4
Brandsholmen—Sund	10,1	16,1	26,9	22,9	12,5	11,0	14,0	16,4	27,1	34,9	32,6	31,4	7,5	10,3	2,9	16,5
Reine—Lofotodden	25,7	32,7	48,8	57,1	23,8	11,6	14,3	12,6	12,5	14,2	7,7	16,5	3,4	8,7	4,4	12,9
Værøy—Røst	—	—	—	—	24,5	43,4	24,0	39,1	9,9	10,6	10,6	14,1	8,4	6,6	6,1	5,7
Ialt	100	100	100	100	100	100	100	100	100	100	100	100	100	100	100	100
Østenfor Henningsvær	42,6	31,0	20,4	13,4	28,9	22,6	30,6	16,8	30,3	22,0	25,6	20,0	62,4	59,7	63,4	45,2
Vestenfor Henningsvær til																
Lofotodden	47,0	5,5	78,3	83,1	40,0	26,0	39,1	35,9	52,1	60,5	58,1	60,0	21,6	33,7	15,4	36,8
Værøy og Røst	—	—	—	—	24,5	43,4	24,0	39,1	9,9	10,6	10,6	14,1	8,4	6,6	6,1	5,7

Tabel 24 viser, hvorledes fiskerne fra de forskjellige herreder var fordelt i Lofotens fiskevær i 1921.

Hjemsteds- kommune	Risvør	Brettesnes	Skroven	Austnesfjorden	Svolvør	Kabelvaag	Storvaagen	Ørsvaag	Ørsnes	Hopen og Kalle	Henningsvær	Stamsund og Steine	Ure	Mortsund og Brandholmen	Balstad	Nutsfjord	Sund	Havnøy	Reine	Moskenes	Sørvaagen	Tind og Aa	Værøy	Røst	Tilsammen
Tønset	—	—	—	—	—	—	—	—	—	—	—	—	—	—	—	—	—	—	—	—	—	—	—	—	2
Sandøy	—	—	—	—	—	—	—	—	—	—	17	—	—	—	—	—	—	—	—	—	—	—	—	—	17
Herøy	—	—	—	—	6	—	—	—	—	—	—	—	—	—	—	—	—	—	—	—	—	—	—	—	6
Håreide	—	—	—	—	—	—	—	—	—	—	—	—	—	—	—	—	—	—	—	—	—	—	—	—	9
Borgund	—	—	—	—	—	—	—	—	—	—	9	—	—	—	—	—	—	—	—	—	—	—	—	—	9
Ulstein	—	—	—	—	7	—	—	—	—	—	15	—	—	—	—	—	—	—	—	—	—	—	—	—	15
Aalesund	53	—	—	—	12	—	—	—	—	—	—	23	—	—	—	—	—	—	—	—	—	—	—	—	7
Kristiansund	—	—	—	—	11	—	—	—	—	—	—	—	—	—	—	—	—	—	—	—	—	—	—	—	126
Ørlandet	—	—	—	—	—	—	—	—	—	—	7	—	—	—	—	—	—	—	—	—	—	—	—	—	11
Flatanger	—	—	—	—	—	—	—	—	—	—	—	—	—	—	—	—	—	—	—	—	—	—	—	—	7
Fosnes	—	—	—	—	—	—	—	—	—	5	—	—	—	—	—	—	—	—	—	—	—	5	—	—	5
Kolvereid	—	—	—	—	—	8	6	—	—	12	—	11	—	—	—	—	—	—	—	—	—	—	—	—	5
Vikten	—	—	—	—	—	6	—	—	—	—	—	—	—	—	—	—	—	—	—	—	—	—	—	—	37
Leka	—	—	5	—	15	—	—	—	—	—	—	16	—	—	—	—	—	—	—	—	—	—	—	—	6
Gravik	—	—	—	—	—	—	—	—	—	—	—	14	—	—	—	—	—	—	—	—	—	—	—	—	36
Bindal	3	—	44	2	7	—	—	—	—	12	3	—	—	—	—	—	—	—	—	—	—	—	—	—	14
Vik	—	—	13	—	2	—	4	—	—	—	—	9	—	—	—	—	—	—	—	—	—	—	3	—	74
Brønnøy	14	—	7	5	—	41	50	—	13	29	37	30	10	—	—	—	—	15	10	—	—	—	—	—	28
Vega	—	—	5	—	—	5	—	—	—	2	7	5	—	—	—	—	—	—	—	—	15	—	—	—	256
Velfjord	—	—	—	—	14	5	—	—	—	—	—	—	—	—	25	—	—	—	—	—	—	86	44	—	194
Vivelstad	—	—	—	—	—	—	—	—	—	—	—	5	—	—	—	—	—	—	—	—	65	—	—	—	34
Tjøtta	—	—	5	4	5	12	—	—	—	24	34	13	13	—	—	—	—	—	—	—	54	—	—	—	124
Alstahaug	—	—	—	2	6	6	—	—	—	3	88	5	7	—	—	—	—	—	—	—	64	27	6	15	222
Velsen	—	—	—	—	—	—	—	—	—	10	—	—	—	—	—	—	—	—	—	—	4	—	—	3	124
Mosjøen	3	—	—	2	—	—	—	—	—	3	—	—	—	2	—	—	—	—	—	—	3	20	—	—	35
Lerfjord	—	—	—	—	8	12	—	—	—	—	—	—	—	—	—	—	—	—	—	—	—	—	—	—	8
Herøy	—	—	—	—	14	4	—	—	—	—	51	—	—	—	—	—	—	—	—	—	—	8	33	—	116
																						3	19	—	91

Tabel 24 (forts.)

Hjemsteds- kommune	Risvør	Brettesnes	Skroven	Austnesfjorden	Svolvær	Kabelvaag	Storvaagen	Ørsvaag	Ørsnes	Hopen og Kalle	Henningsvør	Stamsund og Steine	Ure	Mortsund og Brandholmen	Balstad	Nufsfjord	Sund	Havnøy	Reine	Moskenes	Sørvaagen	Tind og Aa	Værøy	Røst	Tilsammen	
Nordvik	—	—	—	—	—	2	—	—	—	—	4	—	—	—	—	—	—	—	—	—	—	4	11	—	—	21
Mo	—	—	—	—	—	8	—	—	—	—	—	3	—	—	—	—	—	—	—	—	—	—	—	—	—	11
Hemnes	—	—	—	—	—	51	—	—	—	—	7	—	—	—	—	—	—	—	—	—	10	3	—	8	87	
Korgen	—	—	—	4	—	3	—	—	—	—	—	—	—	—	—	—	—	—	—	—	—	—	—	—	7	
Nesna	—	—	—	16	10	23	36	—	—	—	4	11	—	—	—	—	—	—	—	—	8	—	—	—	108	
Dønnes	—	—	11	—	—	28	3	—	—	—	—	6	—	—	—	—	—	—	4	—	—	4	—	6	62	
Lurøy	—	—	157	—	—	26	33	—	—	—	—	—	—	—	8	—	—	—	—	—	—	—	—	—	216	
Træna	—	—	—	—	—	6	—	—	—	—	—	—	—	—	—	—	—	—	—	—	—	—	—	—	6	
Rødøy	—	—	66	7	11	36	21	—	—	11	53	4	—	—	—	4	—	—	—	—	—	—	—	41	254	
Meløy	—	—	32	2	—	10	—	7	—	14	45	11	13	—	—	—	—	—	—	—	—	—	—	79	213	
Gildeskaal	11	—	35	22	90	8	—	2	—	32	201	16	6	—	—	—	—	—	—	—	60	13	4	35	535	
Beiarn	—	—	—	—	6	—	—	—	4	4	4	11	—	—	—	—	—	—	—	—	—	14	9	—	48	
Skjærstad	—	—	27	7	—	—	3	—	—	14	3	—	—	—	—	—	—	—	—	—	—	—	—	26	80	
Fauske	—	—	13	4	3	3	—	—	—	3	3	—	—	—	—	—	—	—	—	—	—	—	—	6	35	
Saltdal	—	—	4	—	16	7	—	—	—	—	14	2	—	—	—	—	—	—	—	—	2	5	—	—	50	
Bodin	—	—	24	18	3	—	—	—	—	16	23	21	—	—	—	—	—	—	—	—	—	—	44	181	330	
Bodø	—	—	—	2	3	3	—	—	—	—	—	1	—	—	—	—	—	—	—	—	2	2	—	32	45	
Kjærringøy	—	—	49	—	—	—	—	—	—	—	—	—	—	—	—	—	—	—	—	—	5	—	—	—	54	
Steigen	—	—	71	—	5	11	8	102	—	—	12	—	—	—	—	—	—	—	—	—	—	—	—	—	209	
Sørfold	—	—	109	10	3	24	17	—	—	—	6	—	—	—	—	—	—	—	—	—	—	—	—	—	169	
Nordfold	—	—	53	—	10	9	—	—	—	4	11	16	—	—	—	—	—	—	—	—	—	—	—	—	112	
Hamarøy	37	—	219	3	6	8	—	—	—	—	—	—	—	—	—	—	—	—	—	4	5	—	—	—	273	
Tysfjord	307	9	16	12	16	—	—	—	—	—	21	—	—	—	—	—	—	—	—	—	—	—	—	—	381	
Leiranger	5	—	85	—	15	—	9	—	—	20	35	—	—	—	—	—	—	—	—	—	—	—	—	—	169	
Lødingen	287	17	5	3	—	4	—	—	—	—	6	—	—	—	—	—	—	—	—	—	—	—	—	—	322	
Tjeldsund	56	16	—	10	30	—	5	—	—	—	—	—	—	—	—	—	—	—	—	—	—	—	—	—	117	
Evenes	89	3	27	20	66	8	9	—	—	—	4	3	—	—	—	—	—	—	—	—	—	—	—	—	229	
Ankenes	14	—	—	6	—	—	—	—	—	—	8	—	—	—	—	—	—	—	—	—	—	—	—	—	28	
Hadsel	90	173	12	284	149	65	97	3	3	4	68	—	—	—	—	—	—	—	—	—	—	4	—	—	952	

IV. Kjøpefartøiene.

Ankomst og avreise samt flytning inden opsynsdistriktet.

Deltagelsen av kjøpefartøier var iaar adskillig større end foregaaende aar, idet det høieste antal ivinter utgjorde 201 mot 139 ifjor, likesom ogsaa avreisen fra hjemstederne foregik tidligere end vanlig den senere tid. Saaledes ankom der i januar 13 fartøier, et antal som ved midten av februar økedes til 83, og ved slutten av maaneden til 130. Ogsaa i mars økedes antallet, som var paa det høieste den 22 i denne maaned. Den overveiende del av fartøiene seilte direkte fra hjemstedene til værstationer i Østlofoten, hvor fartøiene fordelte sig nogenlunde jevnt omkring i værene; dog blev Svolvevær hovedsætet.

Paa grund av det rike fiske i Østlofoten erholdt de allerfleste fartøier fuld last i de vær, hvor indkjøpet aapnedes. Derfor blev flytning overflødig for en hel del. Endel av de fartøier som sidst indfandt sig i de østlige vær for at delta i fiskeindkjøp, erholdt ikke fuld last, hvorfor flytning vestover fandt sted sidst i mars, hovedsagelig til Sund, hvor fartøienes antal blev forholdsvis stort helt til fiskets avslutning. Forøvrig foregik ingen flytning.

Belægget begyndte allerede at synke meget sidst i mars, da flere paa den tid var avseilt med fuld last.

De fartøier som deltok i vestflytningen avseilte til hjemstedene med fuld last omkring 20 april. Saavidt vites, fortsatte ingen til Finmarken.

Forlis av kjøpefartøier under reise til Lofoten eller under ophold i havnene er ikke anmeldt.

Forøvrig henvises til tabel 25, hvorav vil fremgaa kjøpefartøienes antal ved hver ukes slutning i de forskjellige distrikter.

Tabel 25. Antal kjøpefartøier tilstede i hvert vær ved hver ukes slutning i 1921.

Uken som endte	Raffsundet	Risvær	Brettesnes	Austnesfjorden	Skrøven	Svolvær	Vaagene	Høpen	Henningsvær	Stamsund	Ure	Balstad	Niufjord	Sund	Reine	Sørvaagen	Værøy	Røst	Tilsammen
Januar 28	—	—	—	—	1	5	—	—	2	—	1	2	—	—	—	—	1	1	13
Februar 4	—	—	—	—	2	6	—	—	2	1	1	2	—	—	—	—	1	2	18
— 11	—	—	—	—	6	13	1	7	8	5	1	3	—	1	—	—	1	2	48
— 18	—	2	3	—	10	25	6	10	13	6	1	3	—	1	—	—	1	2	83
— 25	—	2	5	—	15	40	8	13	26	6	1	4	—	1	—	—	1	4	126
Mars 4	—	2	4	18	17	50	8	10	17	4	1	3	—	1	—	—	1	4	140
— 11	—	5	5	17	19	57	8	13	25	4	1	2	—	1	—	—	1	4	162
— 18	—	10	6	9	18	69	8	21	39	6	1	2	—	1	—	—	1	3	194
— 25	—	19	3	7	15	67	10	19	34	11	1	2	—	1	—	—	1	3	193
April 1	—	5	1	3	13	36	9	3	9	6	1	4	—	48	6	3	1	3	151
— 8	—	4	1	2	6	16	6	5	3	6	1	6	—	51	8	3	1	3	122
— 15	—	1	0	0	2	8	6	1	2	4	1	4	—	22	8	8	1	3	71
— 22	—	—	—	—	1	2	0	1	1	2	0	3	—	1	0	1	1	3	16

Antallet av kjøpefartøier ved hver halve maaned i de sidste 10 aar vil sees av tabel 26.

Tabel 26. Samlet antal kjøpefartøier i opsynsdistriktet 1912—1921.

Måned	Tid	1912	1913	1914	1915	1916	1917	1918	1919	1920	1921
Januar	Midten	—	—	—	—	—	6	1	10	1	13
Februar	Begyndelsen	70	44	23	22	22	22	6	34	13	18
	Midten	134	131	151	91	77	46	31	50	21	83
Mars	Begyndelsen	262	218	271	169	240	141	96	129	97	110
	Midten	301	239	292	204	301	280	153	162	139	194
	Slutningen	135	270	206	218	297	284	175	160	125	193
April	Slutningen										
	av 1ste uke	71	168	67	211	253	221	166	136	106	151
	- 2den "	29	106	38	164	214	188	111	78	84	122
	- 3die "	7	69	17	124	133	83	37	47	41	71
	- 4de "	—	15	11	68	35	47	8	6	17	16

Opgave over de tilstedeværende fartøier den 22 mars foreligger i tabel 27. I denne er, foruten kjøpefartøier, medtat logifartøier og fartøier i oplag.

Tabel 27. Nærmere opplysninger om de i Lofoten den 22 mars noterte kjøpe- og logifartøier, oplagte indbef.

Hjemsted	Fartøiernes art					Samtlige fartøiers		Samlet drægtighet i tons	Gjennemsnittlig		Logifartøier eller fartøier i oplag	
	Dampskibe	Skonnerter og galeaser	Slupper	Jagter	Jægtegaleaser og jægter	Skøiter	Antal		Besætning	Besætning pr. fartøi		Drægtighet i tons
Byer:												
Haugesund	1	—	—	—	—	—	1	12	220	12,0	220	—
Bergen	—	1	1	2	—	1	5	28	270	5,6	54	—
Aalesund	—	3	1	—	—	—	4	24	352	6,0	88	—
Molde	—	—	1	—	—	—	1	4	66	4,0	66	—
Kristiansund	1	11	3	8	—	—	23	146	1428	6,4	62	—
Trondhjem	—	1	—	1	1	—	3	14	131	4,6	43	—
Namsos	—	—	1	—	—	—	1	6	51	6,0	51	—
Bodø	—	3	1	4	—	2	20	59	496	5,9	49	—
Narvik	—	—	—	1	—	—	1	5	52	5,0	52	—
Svolvær	1	—	—	1	3	—	5	29	315	5,8	63	—
Harstad	—	—	1	4	—	—	5	27	234	5,4	46	—
Troms	—	—	—	—	—	2	2	8	48	4,0	24	—
Tilsammen	3	19	9	21	4	5	61	362	3663	5,9	60	—
Landdistrikter: (Sorenskriverier).												
Hardanger og Voss	—	—	1	—	—	—	1	5	30	5,0	30	—
Nordmøre	—	—	—	1	—	—	1	5	40	5,0	40	—
Ørlandet og Fosen	—	—	6	5	—	1	12	61	537	5,1	44	—
Namdalen	—	—	2	1	—	1	4	18	129	4,5	32	—
Brønnøy og Alstahaug	—	3	4	7	—	2	16	80	672	5,0	42	1
Rana	—	1	2	2	—	1	6	31	273	5,8	45	—
Salten	—	10	8	39	—	6	63	331	2854	5,3	45	4
Steigen	—	—	1	2	—	—	3	14	115	4,7	38	—
Lofoten og Vesteraalen	—	1	1	10	8	3	23	104	1010	4,5	44	3
Senjen	—	1	1	7	—	2	11	52	467	4,7	42	1
Tilsammen	—	16	26	74	8	16	140	701	6127	5,0	43	9
Ialt	3	35	35	95	12	21	201	1063	9790	5,3	48	9

Det gjennemsnittlige antal kjøpefartøier fra de forskjellige byer og sorenskriverier i de sidste 5 aar findes anført i tabel 28 og tabel 29.

Tabel 28. Antal kjøpefartøier fra byerne.

Hjemsted	1917	1918	1919	1920	1921
Haugesund	—	—	—	—	1
Bergen	3	—	—	3	5
Aalesund	3	3	1	2	4
Molde	—	—	—	—	1
Kristiansund	29	7	9	21	23
Trondhjem	6	1	—	1	3
Namsos	—	—	—	2	1
Mosjøen	—	—	1	—	—
Bodø	23	25	12	4	10
Narvik	2	—	—	1	1
Svolvær	—	—	1	5	5
Harstad	3	1	3	1	5
Troms	9	1	2	1	2
Hammerfest	1	—	—	—	—
Fra byerne ialt	79	38	29	41	61

Tabel 29. Antal kjøpefartøier fra landdistrikterne.

Hjemsted	1917	1918	1919	1920	1921
Søndhordland	1	1	—	—	—
Hardanger og Voss	9	—	—	1	1
Nordmør	1	—	—	1	1
Ørlandet og Fosen	5	2	2	3	12
Trondhjemsfjorden	1	—	—	—	—
Namdalen	4	1	—	1	4
Brønnøy og Alstahaug	27	8	12	12	16
Rana	—	6	5	8	6
Salten	85	65	58	37	63
Steigen	—	—	—	—	3
Lofoten og Vesteraalen	47	40	36	29	23
Senjen	21	13	18	6	11
Fra landdistrikterne ialt	201	136	131	98	140

Tabel 30 og 31 viser kjøpefartøiernes antal i de forskjellige fiskevær 22 mars 1921 og deres procentvise antal i de sidste 5 aar.

Tabel 30. Antal kjøpefartøier tilstede den 22 mars 1921.

Fiskevær	Dampskibe	Skonnerter eller galeaser	Slupper	Jagter	Jættegaleaser og jagter	Skøiter	Logisfartøier ell. fartøier i oplag	Ialt
Risvær.....	—	—	7	8	1	1	—	17
Brettesnes.....	—	—	1	1	1	—	—	3
Austnesfjorden.....	1	3	2	3	1	1	2	13
Skroven.....	—	—	4	10	—	2	—	16
Svolvær.....	1	20	9	27	5	6	—	68
Kabelvaag.....	—	—	—	5	—	2	—	7
Storvaagen.....	—	—	—	2	—	2	—	4
Ørsvaag.....	—	—	—	1	—	1	—	2
Ørsnes.....	—	—	1	2	—	—	—	3
Hopen og Kalle.....	—	—	4	10	—	—	—	14
Henningsvær.....	1	10	4	19	—	3	6	43
Stamsund.....	—	2	2	4	2	1	1	12
Steine.....	—	—	—	—	—	—	—	—
Ure.....	—	—	—	—	1	—	—	1
Mortsund.....	—	—	—	—	—	—	—	—
Balstad.....	—	—	—	1	—	1	—	2
Nufsfjord.....	—	—	—	—	—	—	—	—
Sund.....	—	—	—	—	1	—	—	1
Reine og Havnøy.....	—	—	—	—	—	—	—	—
Moskenes.....	—	—	—	—	—	—	—	—
Sørvaagen.....	—	—	—	—	—	—	—	—
Værøy.....	—	—	1	—	—	—	—	1
Røst.....	—	—	—	2	—	1	—	3
Tilsammen	3	35	35	95	12	20	9	210

Tabel 31. Kjøpefartøier tilstede 22 mars paa de forskjellige strækninger, angit i procent av antallet i hele Lofoten 1917—21.

Strækning	1917 ¹⁾	1918	1919	1920	1921
	pct.	pct.	pct.	pct.	pct.
Raftsundet.....	1,4	5,2	6,8	7,1	8,5
Brettesnes—Hopen.....	18,9	24,3	20,1	74,4	63,7
Henningsvær.....	7,5	3,5	1,9	4,2	18,4
Øerne—Ure.....	9,7	20,5	28,1	5,7	5,9
Brandsholmen—Nufsfjord.....	23,2	33,7	31,9	5,7	1,0
Næsland—Lofotodden.....	11,4	6,3	8,1	0,0	0,5
Værøy—Røst.....	27,9	6,3	3,1	2,9	2,0
Østenfor Henningsvær.....	20,3	29,5	26,9	81,5	72,2
Vestenfor Henningsvær til Lofotodden.....	44,3	60,7	68,1	11,4	7,4
Antal tilstede i Østnesfjorden...	—	—	—	10 ³⁾	11
Antal tilstede i Raftsundet.....	4 ²⁾	9 ³⁾	11 ³⁾	—	17 ³⁾

1) 16 mars. 2) Risvær og Svellingen. 3) Risvær.

Tabel 32. Antal av hver klasse kjøpefartøier i hvert av de sidste 10 aar.

Aar	Dampskibe	Barker, brigger, skonnerter, galeaser	Slupper	Jagter	Jagter og jagtegaleaser	Skøiter	Ialt	Drægtighet gjennomsnitlig i tons	Fartøier i oplæg
1912	7	43	27	151	19	49	296	48	—
1913	5	30	33	153	28	31	280	47	—
1914	7	37	38	148	22	40	292	49	—
1915	3	32	31	125	9	24	224	49	—
1916	2	45	41	145	24	47	304	46	—
1917	1	32	31	144	23	49	280	45	—
1918	—	18	19	80	20	37	175	43	1
1919	—	20	15	88	8	29	160	43	1
1920	—	20	14	66	11	28	139	47	1
1921	3	35	35	95	12	21	201	49	9

Utenom innkjøp av fisk dreves der bare ubetydelig handel av kjøpefartøierne, som det fremgaar av tabel 33.

Tabel 33. Antal fartøier med handel.

Hjemsted	Ialt	Varernes art	
		Alm. krambodhandel	Agn
Rana	1	—	1
Salten	1	1	—
Steigen	1	1	—
Lofoten og Vesteraalen	3	3	—
Ialt	6	5	1

I de nærmest foregaaende 5 aar var handelsfartøiernes antal henholdsvis 49, 12, 14, 16 og 3.

V. Tilreisende næringsdrivende.

(Kjøpefartøier ikke indbefattet).

(Ved opsynschefen, overrettsakfører Borgen).

Tabel 34.

Opholdssted	Beskæftigelse														Tilsammen					
	Handlende	Agenter	Spiseverter	Fiskekjøpere	Hodekjøpere	Lever- og rognkjøpere	Trandampere	Fotografer	Gravører	Motormontører	Garnbøtere	Andre haandverkere	Flækkere	Ægnere		Andre arbejdere	Bejtjener og tjenere	Artister („Kunstnere“)	Kvaksalvere	Uten fast arbejde
Risvær	7	—	—	8	2	3	1	—	—	—	—	—	8	4	26	6	—	—	—	65
Brettesnes	—	—	—	—	2	4	4	—	—	—	—	1	4	6	—	4	—	—	—	25
Skroven	—	—	—	11	12	3	9	—	—	—	—	—	15	—	40	18	—	—	4	121
Austnesfjorden	2	—	—	3	4	6	1	—	—	—	—	—	11	—	12	—	—	—	18	57
Svolvær	20	13	—	28	22	21	23	—	1	3	—	—	109	18	42	2	—	1	27	330
Kabelvaag	15	3	—	8	2	3	12	—	—	—	—	4	10	—	22	12	—	—	16	107
Storvaagan	1	—	—	4	2	1	5	—	—	—	—	—	3	—	12	2	—	—	5	35
Ørsvaag	—	—	—	3	2	—	1	—	—	—	—	—	—	—	7	1	—	—	—	14
Ørnes	—	—	—	2	2	1	1	—	—	—	—	—	—	—	10	4	—	—	—	20
Hopen	—	—	—	6	4	2	5	—	2	—	—	—	2	—	23	19	—	—	—	63
Henningsvær	14	2	2	24	20	10	25	—	1	12	—	—	22	2	53	36	—	—	60	283
Stamsund	5	—	4	17	4	2	23	—	—	—	2	3	—	—	25	15	—	—	50	150
Steine	—	—	—	3	—	—	—	—	—	—	—	—	—	—	12	—	—	—	—	15
Ure	1	—	1	5	2	3	2	—	—	—	4	1	—	—	4	6	—	—	8	37
Mortsund	—	—	—	4	—	1	1	—	—	—	4	—	—	—	11	—	—	—	5	26
Balstad	1	4	1	15	3	4	17	—	—	—	6	—	3	—	72	17	—	—	22	165
Nusfjord	—	—	—	5	—	1	3	—	—	—	31	—	—	—	26	5	—	—	1	72
Sund	2	—	—	10	1	1	4	—	—	1	37	1	—	—	14	3	—	—	4	78
Havnøy	—	—	1	3	—	—	10	—	—	—	44	—	—	—	23	6	—	—	18	105
Reine	—	—	1	—	—	2	4	—	—	1	50	—	—	—	9	7	—	—	10	84
Moskenes	—	—	—	1	2	—	—	—	—	—	1	—	—	—	2	—	—	—	—	6
Sørvaagen	—	2	—	3	5	1	4	—	—	1	8	—	—	—	17	5	—	—	11	57
Aa og Tind	—	—	—	1	4	3	4	—	—	—	2	1	—	—	14	4	—	—	—	33
Væroy	—	1	—	13	—	—	4	—	—	—	—	—	—	—	22	8	—	—	1	49
Røst	1	—	2	12	1	1	9	2	—	2	7	—	3	—	39	5	—	—	14	98
Ialt	78	25	12	189	96	73	172	2	3	9	208	11	190	30	537	185	—	1	274	2095

Antallet av fremmede næringsdrivende for hvert av de sidste 10 aar vil sees i tabel 35.

Tabel 35. Antal fremmede næringsdrivende.

Haandtering	1912	1913	1914	1915	1916	1917	1918	1919	1920	1921
Handlende ..	161	137	102	96	160	86	37	29	55	78
Agenter	20	21	22	36	50	44	30	39	39	25
Spiseverter ..	12	8	30	13	15	19	3	13	9	12
Fiskekjøpere..	116	77	62	137	97	149	129	140	132	189
Hodekjøpere..	164	125	147	108	114	140	87	95	62	96
Lever og rognkjøpere	97	120	86	96	118	134	56	67	91	73
Trandampere	202	177	171	199	253	234	149	156	159	172
Fotografer...	7	4	4	5	5	4	3	2	1	2
Urmakere ...	9	2	6	5	3	4	—	1	—	—
Gravører	—	—	—	—	—	—	—	—	—	3
Guld og sølv- arbeidere..	—	1	—	1	2	1	—	—	—	—
Montører....	7	14	14	18	14	13	13	6	8	9
Garnbøtere ..	—	—	36	14	58	100	32	61	166	208.
Andre haand- verkere ...	47	36	29	15	18	11	2	6	7	11
Flækkere....	34	34	51	49	111	178	111	101	206	190
Ægnere.....	150	187	95	157	231	166	12	19	32	30
Arbeidere ...	222	301	198	385	688	799	384	328	408	537
Beljenter og tjenere....	221	187	203	192	224	204	138	150	149	185
Musikanter ..	6	1	5	5	2	—	—	3	—	—
Kunstnere ...	17	12	17	8	—	7	8	1	2	—
Kvaksalvere .	3	2	1	2	—	—	1	—	2	1
Uten fast ar- beide.....	62	73	66	200	100	91	112	180	163	274
Ialt	1558	1489	1345	1741	2263	2384	1307	1397	1692	2095

Tabel 36 viser arten av den handel, som de pr. 28 mars tilstedeværende reisende handlende drev.

Tabel 36. Antal av tilreisende handlende med opgave av branche.

Varenes art	Svolvær	Skroven	Kabel- vaag	Hen- ningsvæ	Balstad	Sør- vaagen	Røst	Ialt
Manufakturvarer	—	2	1	3	—	2	—	8
Beklædningsgjenstande	2	3	4	3	—	2	4	18
Fetevarer og do.....	—	1	—	—	—	—	—	1
Manufakturvarer og do.....	—	1	1	3	1	—	1	7
Kolonialvarer og fiskeredskaper	—	—	—	1	—	—	—	1
Do. og beklædningsgjenst,	—	1	—	—	—	—	—	1
Fetevarer og fiskeredskaper..	—	2	—	1	—	—	—	3
Kortevarer	—	1	—	1	—	1	—	3
Frukt og tobak.....	—	—	1	—	—	1	—	2
Optiske varer.....	—	—	—	1	—	—	—	1
Bøker.....	—	—	—	—	—	1	—	1
Ialt	2	11	7	13	1	7	5	46

Tabel 37 viser antal rettigheter og stederne for det lovlige salg av spirituøse drikke de sidste 10 aar.

Fiskevær	Handel med spirituøse drikke			
	Brændevin	Vin	Øl	Antal rettigheter
Svolvær 1921.....	—	1 ¹⁾	1 ¹⁾	1
Kabelvaag 1921	—	2 ¹⁾	2 ¹⁾	2
1920..... Ialt	—	3	3	3
1919.....	—	3	3	3
1918.....	—	3	3	3
1917.....	—	3	3	3
1916.....	—	3	3	3
1915.....	—	3	3	3
1914.....	—	3	3	3
1913.....	—	3	3	3
1912.....	—	3	3	3

¹⁾ Derav 1 hotel med innskærket ret til utskjænkning.

VI. Veiret.

Landliggedage.

Det antal dage fra og med 25 januar til og med 23 april, hvorpaa veiret tildels eller ganske hindret redskapstrækning, findes anført i tabel 38.

Tabel 38. Landliggedage paa grund av veiret i tiden 25 januar—23 april (89 dage) 1921.

Maaned	Østlofoten		Vestlofoten, Værøy og Røst	
	Hele	Delvise	Hele	Delvise
Januar	1	2	2	1
Februar	3	5	5	6
Mars	4	5	6	2
April	4	2	5	3
Ialt	12	14	18	12

Veirforholdene virket gjennemgaaende meget generende for bedriften under hele fisket. Dog var veiret nogenlunde bra sidste halvdel av maanederne januar og april, altsaa til tider, hvor noget særlig betydningsfuldt fiske ikke foregik. Den øvrige tid stillet veiret sig særdeles ugunstig for en regelmæssig bedrift som følge av vedvarende storm og høi sjø i forbindelse med avvekslende sne og regn. Særlig rammet dette Vest-Lofoten, Værøy og Røst, hvor forholdene kræver gunstigere veirforhold under bedriftens utøvelse end i de østlige vær. Hertil kommer ogsaa, at baatbelægget i Vestlofoten en stor del av vinteren hovedsagelig bestod av aapne og mindre sjødygtige baater, som særlig rammedes av det utrygge og

vedvarende stormveir. De største farkoster, hvorav den største del drev fiske i de østlige vær, hvor forholdene som nævnt stiller sig ulike gunstigere, — selv de hadde meget vanskelig for at underholde en nogenlunde daglig bedrift som følge av veiret. Man bortser da fra forholdene i Austnesfjorden, hvor fiske kan foregaa i hvilket-somhelst veir.

Strømsætningen var ogsaa meget fremtrædende for en flerhet av vær, særlig for Røst, hvilket skapte ulemper under bedriften omtrent hele vinteren.

Syd til nordvest var de raadende vindretninger, undtagelsesvis østlig.

Naar man bortser fra de i tabellerne 41 og 42 omhandlede baatforlis, hvortil i saa maate henvises, indtraf saavidt vites bare et forlis, nemlig for Røst, hvor en motorkutter fra Tromsø forliste den 6 februar. Kutteren var paa reise fra Bergen til Røst. Fartøiet blev vrak, men ingen mennesker omkom.

Temperaturen var gjennemgaaende høi hele vinteren, kfr. tabellerne 45 og 46.

Antallet av uveirsdage, hele og delvise trækningsdage, omhandles i tabellerne 38 og 40.

Til sammenligning med tidligere aar henvises til tabel 39.

Tab. 39. Hele og delvise uveirsdage fra fiskets begyndelse til dets avslutning.

Aar	Østlofoten					Vestlofoten				
	Jan.	Feb.	Mars	April	Ialt	Jan.	Feb.	Mars	April	Ialt
1912.....	4	9	4	3	20	4	9	4	3	20
1913.....	5	14	13	3	35	6	14	12	5	37
1914.....	5	6	5	3	19	4	6	5	5	20
1915.....	2	6	5	6	19	3	6	5	5	19
1916.....	6	8	4	3	21	9	7	6	4	26
1917.....	5	15	8	3	31	4	16	11	4	35
1918.....	4	11	9	3	27	5	15	8	3	31
1919.....	2	9	8	4	23	3	14	10	4	31
1920.....	3	12	10	3	28	4	14	14	7	39
1921.....	3	8	9	6	26	3	11	8	8	27
Gj.snitlig	3.9	9.8	7.5	3.7	24.9	4.5	11.2	8.3	4.8	28.5

Tabel 40 indeholder oversigt over trækningsdagens antal i forskjellige fiskevær fra opsynets ikrafttræden den 25 januar til avslutningen den 23 april 1921.

Tabel 40. Antal trækingsdage (H = hele, D = delvise, S = ialt).

Fiskevær	Januar			Februar			Mars			April			Ialt		
	H	D	S	H	D	S	H	D	S	H	D	S	H	D	S
Risvær	—	—	—	10	2	12	20	2	22	7	—	7	37	4	41
Brettesnes	3	2	5	14	6	20	10	9	19	6	—	6	33	17	50
Skraaven	3	2	5	13	8	21	10	8	18	11	—	11	37	18	55
Austnesfjorden	—	—	—	3	—	3	20	5	25	7	2	9	30	7	37
Svolvær	5	1	6	19	3	22	19	2	21	14	2	16	57	8	65
Vaagene	1	4	5	14	8	22	12	6	18	12	1	13	39	19	58
Hopen	5	—	5	19	3	22	15	7	22	8	2	10	47	12	59
Henningsvær	4	2	6	13	9	22	15	7	22	10	1	11	42	19	61
Stamsund	3	1	4	16	6	22	19	3	22	13	—	13	51	10	61
Ure	2	—	2	11	8	19	12	8	20	8	5	13	33	21	54
Balstad	3	2	5	18	3	21	19	—	19	14	2	16	54	7	61
Nufsfjord	3	1	4	12	2	14	18	—	18	13	3	13	43	6	49
Sund	2	—	2	15	3	18	21	1	22	17	1	18	55	5	60
Reine	2	—	2	11	8	19	14	2	16	13	6	19	40	16	56
Sørvaagen	4	2	6	15	6	21	21	2	23	16	3	19	56	13	69
Værøy	5	1	6	12	8	20	10	4	14	12	1	13	39	14	53
Røst	1	2	3	9	5	14	12	4	16	9	3	12	31	14	45

Sjøveirsdagenes antal i hver maaned fra fiskets begyndelse omkring 20 januar og til dets avslutning findes for de sidste 5 aar anført i tabel 41.

Tabel 41. Antal sjøveirsdage i aarene 1917—1921.

	Østlofoten					Vestlofoten, Værøy og Røst				
	1917	1918	1919	1920	1921	1917	1918	1919	1920	1921
Januar	8	3	3	4	5	9	2	4	1	4
Februar	13	15	19	16	22	13	12	16	11	18
Mars	23	20	24	24	21	23	21	21	18	21
April	13	14	13	16	11	15	17	14	16	17

Forlis.

Under hensyntagen til det vedvarende og stormende veir som paagik den største del av fisket, og i betragtning av den forholdsviis store deltagelse i fisket, maa forlisprocenten betegnes som liten. Der indtraf nemlig kun ialt 8 forlis av fiskefarkoster, ved hvilke der tilsammen omkom 10 mand, hvorav 3 fra Tjøtta, 1 fra Evenes, 1 fra Tjeldsund, 1 fra Trondenes og 4 fra Saltdal. De materielle tap ved disse forlis er ansat til kr. 29 300.

Redningsskøiter var ogsaa iaar stationert i de fleste opsynsdistrikter.

Tabel 42 angir tid og sted for indtrufne baatforlis for hvert aar siden 1912.

Tabel 42. Baatforlis.

Aar	Ialt	Maaned					Sted																	
		Januar	Februar	Mars	April	Ubestemt	Rafstundet	Bre flesnes	Austnesfjord.	Svolvær	Skroven	Vaagene	Hopen	Henningsvær	Stamsund	Ure	Balstad	Nufsfjord	Sund	Reine	Sørvaagen	Værøy	Røst	
1912	3	—	3	—	—	1	—	—	—	—	—	—	—	—	—	—	—	—	—	—	—	—	—	—
1913	5	—	2	—	—	—	—	—	—	—	—	—	—	—	—	—	—	—	—	—	—	—	—	—
1914	6	—	—	4	—	1	—	—	—	—	—	—	—	—	—	—	—	—	—	—	—	—	—	—
1915	5	1	1	3	—	2	—	—	—	—	—	—	—	—	—	—	—	—	—	—	—	—	—	—
1916	1	—	—	—	—	—	—	—	—	—	—	—	—	—	—	—	—	—	—	—	—	—	—	—
1917	1	—	1	—	—	1	—	—	—	—	—	—	—	—	—	—	—	—	—	—	—	—	—	1
1918	1	—	—	1	—	—	—	—	—	—	—	—	—	—	—	—	—	—	—	—	—	—	—	—
1919	7	—	—	2	—	5	—	—	—	—	—	—	—	—	—	—	—	—	—	—	—	—	—	—
1920	5	1	1	3	—	—	—	—	—	—	—	—	—	—	—	—	—	—	—	—	—	—	—	1
1921	8	—	3	1	—	4	—	—	—	—	—	—	—	—	—	—	—	—	—	—	—	—	—	—

Tabel 43 viser anledningen for og antallet av omkomne ved forlis og andre ulykkeshendelser under lofotfiskeriet i de sidste 10 aar.

Tabel 43. Antal personer omkommet under fisket.

Aar	Antal baatforlis							Antal forliste			Antal omkomne	
	Ialt	Anledning			Tilregnelighet			Reddede	Omkomne	Omkomne ved andre tilfælder	Ialt	Pr. tusen fiskere
		Under fisket	Under reise	Andre tilfælder	Utilregnelig	Kunde være undgaat	Ubestemt					
1912	3	2	1	—	2	1	—	5	3	—	3	0.18
1913	5	4	1	—	2	3	—	13	9	1 ¹⁾	10	0.68
1914	6	4	2	—	3	2	1	34	4	—	4	0.24
1915	5	5	—	—	4	1	—	10	7	1 ²⁾	8	0.50
1916	1	1	—	—	1	—	—	—	1	—	1	0.05
1917	1	1	—	—	1	—	—	3	1	3 ²⁾	4	0.24
1918	1	1	—	—	1	—	—	1	2	—	2	0.13
1919	7	7	—	—	6	—	1	20	5	1 ²⁾	6	0.33
1920	5	4	1	—	4	—	1	4	12	—	12	0.98
1921	8	6	2	—	8	—	—	12	9	1 ¹⁾	10	0.68

1) Slag av en aare under linetrækning.

2) Faldt overbord fra baat eller skôte

Nærmere oplysninger om hvorledes forlisene foregik de sidste 10 aar og de ledsagende omstændigheter fremgaar av tabel 44.

Tabel 44. Antal av baatforlis, specificert efter maate, aarsak og baattype.

	Aar 19..										Ialt
	12	13	14	15	16	17	18	19	20	21	
Maate:											
Fylt eller kantret av braatsjø.	1	1	1	2	1	—	—	1	4	4	15
Kuldseiling	1	—	—	2	—	—	—	3	—	—	6
Paaseiling	1	2	2	—	—	—	—	—	—	—	5
Grundstøtning	—	—	—	—	—	—	—	1	—	2	3
Overlastning	—	—	—	—	—	—	—	1	—	—	1
Andre, eller ukjendte m.....	—	2	3	1	—	1	1	1	1	2	12
Ialt	3	5	6	5	1	1	1	7	5	8	42
Tilregnelig aarsak:											
Uopmerksomhet	1	2	2	—	—	—	—	—	—	—	5
Dumdriftighet	—	—	—	—	—	—	—	—	—	—	—
For liten ballast	—	—	—	—	—	—	—	—	—	—	—
Slet utstyr	—	—	—	—	—	—	—	—	—	—	—
Drukkenskap	—	—	—	—	—	—	—	—	—	—	—
Uvidenhet	—	—	—	—	—	—	—	—	—	—	—
Andre	—	—	—	—	—	1	1	7	5	8	22
Ialt	1	2	2	—	—	1	1	7	5	8	27
Baattype:											
Nordlandsbaater:											
Fembøring	—	—	—	—	—	—	—	—	—	—	—
Otring	1	3	2	1	—	1	—	—	—	2	10
Halvfemterumming	—	1	—	1	—	—	—	2	—	—	4
Halvfjerderumming	—	1	—	—	—	—	—	2	—	1	4
Trerumming	—	—	1	2	—	—	1	—	1	1	5
Halvtredjerumming	—	—	—	—	—	—	—	—	—	—	—
Jolle	—	—	—	—	—	—	—	—	—	—	—
Skibsbaat	—	—	—	—	—	—	—	—	—	—	—
Dorg	1	—	—	—	1	—	—	1	1	1	5
Sneseilbaat	1	—	—	1	—	—	—	1	—	—	3
Motorbaaf	—	—	—	—	—	—	—	1	2	—	6
Motorskoite	—	—	3	—	—	—	—	—	1	3	4
Ialt	3	5	6	5	1	1	1	7	5	8	41

Luftens temperatur.

Temperaturen var ogsaa iaar noksaa høi hele vinteren, kfr. forøvrig tabel 45.

Snefald av betydning indtraf ikke, derimot forekom endel regn til sine tider. I tabel 45 er for Balstad anført ukegjennemsnit for middelstemperatur og døgnets laveste temperatur (kol. 1 og 2) samt høieste og laveste temperatur observert i løpet av hver uke. Tabel 46 viser middelstemperaturen for hver halve maaned i Svolvær 1916—1919 og Balstad 1920 og 1921.

Tabel 45. Luftens temperatur i Balstad 1921 (celsiusgrader).

Uken som endte	Gjennomsnittlig		I ukens løp	
	Middag	Laveste temperatur	Høieste temperatur	Laveste temperatur
Januar 29.....	÷ 1	÷ 3	+ 1	÷ 6
Februar 5.....	÷ 1	÷ 4	+ 1	÷ 7
— 12.....	+ 1	÷ 0.9	+ 3	÷ 4
— 19.....	÷ 0.6	÷ 4.6	+ 1	÷ 7
— 26.....	+ 5.9	+ 4	+ 8	+ 2
Mars 5.....	÷ 0.5	÷ 4	+ 3	÷ 8
— 12.....	+ 1.7	÷ 1.7	+ 7	÷ 6
— 19.....	+ 7	+ 3.7	+ 10	+ 3
— 26.....	+ 3.4	÷ 0.3	+ 5	÷ 1
April 2.....	+ 6.7	÷ 1.6	+ 10	÷ 3
— 9.....	+ 5.9	+ 0.9	+ 12	÷ 3
— 16.....	+ 6.4	+ 1.4	+ 15	0
— 23.....	+ 12.7	÷ 0.7	+ 15	÷ 1
Middeltemperatur	+ 3.7	÷ 0.7	—	—

Tabel 46. Luftens middeltemperatur ved middagstid i Svolvær 1917—1919 og i Balstad 1920—1921.

Tidsrum	1917	1918 ¹⁾	1919 ²⁾	1920 ³⁾	1921 ⁴⁾
Januar 16—31.....	÷ 0.5	+ 1.9	+ 2.6	÷ 2.0	+ 0.1
Februar 1—14.....	÷ 2.4	÷ 3.1	÷ 3.6	+ 2.2	+ 0
— 15—sidste.....	÷ 2.5	÷ 2.4	÷ 2.5	0	+ 2.5
Mars 1—15.....	0.—	+ 4.1	÷ 1.6	+ 3.4	+ 2.3
— 16—31.....	+ 3.1	+ 3.2	+ 1.8	+ 7.1	+ 5.2
April 1—24.....	+ 3.0	+ 6.9	+ 3.5	+ 8.2	+ 7.6
Middeltemperaturen.....	+ 0.1	+ 3.6	+ 0.7	+ 4	+ 3.7
Laveste middeltemperatur.....	÷ 4.2	÷ 3.9	÷ 2.6	÷ 0.2	÷ 0.7
Høieste kuldegrad.....	÷ 12.0	÷ 11.0	÷ 10.0	÷ 7	÷ 8

¹⁾ Fra 23 januar til 26 april i Svolvær.

²⁾ Fra 27 januar til 26 april i Svolvær.

³⁾ Fra 27 januar til 24 april i Balstad.

⁴⁾ Fra 25 januar til 23 april i Balstad.

Vandets temperatur.

Temperaturmaaling i vandet blev ikke foretat iaar.

VII. Fisket.

Fiskets gang.

Skreien søkte iaar meget tidlig under Lofoten, Værøy og Røst. Efterretningerne bragte besked om, at fisk blev formerket i større og mindre mængder paa fiskehavene for saa at si alle vær paa et saa tidlig tidspunkt som utover midten av januar, helt fra Røst til Risvær. For de fleste vær foretoges vanlig forsøksfiske i sidste halvdel av januar, og resultaterne gav berettiget haap om et forestaaende godt fiske, — under hensyntagen til aarstiden — idet der for alle distrikter erholdtes gode fangster baade paa garn og liner. De videre redskapstrækninger i januar og først i februar bragte gjennemgaaende overalt opgang i fangsterne. Imidlertid stillet veirforholdene meget store vanskeligheter for en tilnærmelsesvis sammenhengende bedrift omtrent under hele fisket, og særlig da den første halvdel, forsaavidt angaar havstrækningen som ligger vestenfor Henningsværstrømmen, hvor forholdene kræver gunstigere driftsforhold end østenfor. Dette medførte at forekomsterne ikke tilnærmelsesvis blev utnyttet fra Stamsund og vestover paa den tid fisketyngden var tilstede. Ved midten av februar avtok fangsterne overalt i Vestlofoten, og alt tydet da paa at fisketyngden befandt sig under raskt østsig. Dette var ogsaa tilfælde, idet rike forekomster stødte op for Østlofoten til de samme tider som utbyttet av bedriften avtok vestenfor. Fisken søkte op paa Høla, Helle og Odvær, og den 25. februar helt ind i bunden av Austnesfjorden. Samtidig stødte tyngden ogsaa op paa fiskehavene for Henningsvær, Hopen, Vaagen og Skroven samt for Risvær. Forekomsterne var utvilsomt overalt ganske betydelige, — vistnok rikest i Austnesfjorden, særlig paa Vestpollen og Lilandsbugten. For Austnesfjordens vedkommende holdt fisket sig til henimot midten av mars. Efter den tid seg fisketyngden ut fjorden, og efter 20. mars foregik der intet nævneværdig fiske. Samtidig avtok fangsterne hurtig

overalt i Øst-Lofoten, idet fisken da var paa vestgaaende. For Risværs vedkommende beholdt man fisketyngden for været ut mars maaned. Først efter den tid begyndte fisken at søke bort fra feltet. Mens dette fiske foregik, blev der omtrent intet utrettet i Vest-Lofoten, og alt gav indtryk av, at nye forekomster ikke hadde stødt op paa dette strøk, efterat de første, efter alt at dømme, hadde søkt østover.

Omkring 25 mars, altsaa like efterat forekomsterne i Øst-Lofoten formerkedes paa vestsig, stødde der op for Sund en meget betydelig fisketyngde, som viste sig rikest helt under land fra Solbjørnæsset og opover mot Islændingen. Det er meget sandsynlig, at paagjældende fisketyngde var av den samme som tidligere hadde besøkt Øst-Lofoten. Forekomsterne stødde ogsaa op under land for Reine og Sørvaagen, men i forholdsvis mindre mængder. En ualmindelig stor fiskeflaate besøkte Sund under anførte fiske. De redskapsmængder som blev anvendt paa det lille felt, hvor fisken stod, var enorme. Dette bidrog meget til at utbyttet ikke blev, hvad det i betragtning av den store fisketyngde burde ha blit. Dette fiske varte kun i 14 dager, idet fisken da seg ut av feltet.

Noget efterfiske foregik forøvrig ikke i Vest-Lofoten.

For Værøy var forekomsterne smaa hele vinteren, vistnok like-saa paa indersiden av Røst, mens der paa yttersiden av Røst ganske sikkert var adskillig fisk tilstede første halvdel av vinteren.

I den indre del av Raftsundet blev fisk saavidt bemerket.

Hvad det endelige opfiskede kvantum angaar, maa resultatet under hensyntagen til de meget ugunstige veir- og strømforhold betegnes som meget tilfredsstillende. Hvis veirforholdene hadde tillatt en sammenhengende drift under hele fisket, vilde fiskekvantumet utvilsomt ha blit meget stort, da forekomsterne var rikere end paa mange aar.

Fordelingen var forholdsvis jevn blandt garnfiskerne, som gjennomgaaende avsluttet fisket med et godt utbytte, og paa lignende maate stiller forholdene sig for dypsagnfiskerne. Derimot maa resultatet for linefiskerne betegnes som utilfredsstillende. Fangstfordelingen blandt disse stillet sig ogsaa ujevn.

Utbyttets fordeling mellom de forskjellige redskaper og det i hvert opsynsdistrikt opfiskede kvantum fisk vil fremgaa av tabel 52, hvortil henvises. Hvad det økonomiske utbytte angaar, henvises videre til tabel 54, som omhandler mandslotter.

Om fiskets gang i de forskjellige opsynsdistrikter hitsættes:

Raftsundet opsynsdistrikt (Raftsundet og Risvær). Saa tidlig som 22 januar hadde skreien indfundet sig for distriktet, idet garntrækninger paa disse tider bragte fangster paa optil 300 fisk, hvilket under hensyntagen til aastiden maa siges at være et godt resultat, som gav haap om tilstedeværelse av adskillige fiskeforekomster. Senere i maaneden blev en mere omfattende drift iverksat, og det viste sig da, at der var fisk tilstede paa strækningen fra Ingelsøy til Svellingen. Fangsterne var jevne og naadde ofte optil 600; særlig bragte garnfisket godt utbytte. Den videre bedrift i februar viste nogen nedgang i fangsterne for garnfiskernes vedkommende, mens derimot dypsagnfisket gav meget tilfredsstillende resultater, idet jevne og tildels høie tal erholdtes. De første dager av februar seg fisketyngden op paa Maasøyflaget, altsaa like under land. Fisketyngden antas der at ha været meget stor. Dagsfangsterne naadde paa dette felt tildels meget høie tal, — særlig for garnbrugerne, — der enkelte dager erholdt utbytte paa optil 2100 fisk. Dypsagnfisket viste sig ogsaa at gi godt utbytte, hvorimot fangsterne paa liner gjennemgaaende var forholdsvis mindre. Dette fiske paagik helt til de første dager av april, paa hvilken tid fisket daglig avtok, idet fisken paa den tid seg ut av Maasøyflaget og videre bort fra distriktets fiskehav. Det bedste linefiske foregik fra omkring 20 mars og til almindelig avslutning for været fandt sted først i april.

I Kanstadjorden foregik fiske ved midten av februar med fangster optil 200. Dette fiske varte bare nogen faa dager, da forekomster, der vistnok var smaa, hurtig seg bort for senere ikke at vise sig.

I selve Raftsundet foregik intet fiske, og de fiskeforsøk som til forskjellige tider av vinteren foretokes der, tilkjendegav at opsig av fisk paa anførte strøk ikke hadde fundet sted, idet man kun saavidt konstaterte tilstedeværelse av skrei.

Skroven opsynsdistrikt (Brettesnes og Skroven). Skrei formerkedes tidlig for dette distrikt, særlig for Skroven, hvor forsøksfisket omkring 20 januar gav gode fangster. Et mere omfattende fiske iverksattes 24 januar, som beviste at der allerede paa den tid var seget op adskillig skrei for Skroven, da fangsterne paa garn og dypsagn gjennemgaaende var meget tilfredsstillende. Fisken stod noget spredt paa Skrovens vanlige fiskehav, og antar man at de rikeste forekomster stod sydvest for været. I første halvdel av februar seg fisketyngden mere op mot Høla og videre østover, like som der ogsaa paa samme tid foregik adskillig fiske mot indre side

av Skroven. Paa anførte strøk blev fisketyngden staaende til utover midten av mars. I hele denne tid foregik et godt fiske paa saavel garn som dypsagn, mens derimot utbyttet for linefiskerne gjennemgaaende stillet sig litet tilfredsstillende. Efter 18de mars gik fangsterne noget ned for alle redskapsarter, og fra 1 april avtok utbyttet daglig og raskt helt til 20 april, paa hvilken tid intet utrettedes, hvorfor almindelig avslutning fandt sted. Det kan vistnok med sikkerhet siges, at der for Skroven i tiden fra sidst i januar til midten av mars var rike forekomster tilstede, særlig paa den vestre og nordvestre del av fiskehavet. Veiret hindret bedriften meget en stor del av vinteren, hvorfor forekomsterne ikke blev utnyttet i ønskelig utstrækning.

For Brettesnes var mængderne av fisk vistnok ikke særlig store paa nogen tid av vinteren. Fisken indfandt sig ogsaa paa dette fiskehav meget tidlig, men forekomsterne var spredte og ikke rike. Det bedste fiske foregik fra midten av februar til 10de mars, men selv i denne tid var dagsfangsterne gjennemgaaende ikke store. Efter anførte tidspunkt avtok fisket raskt med almindelig avslutning som for Skroven.

Den østre del av fiskehavet antages at ha været rikest besøkt av fisk.

Austnesfjorden opsynsdistrikt. De første forekomster av skrei blev man var omkring 15 februar i den ytre del av fjorden. De første forsøk paa den tid gav gode fangster, og alt tydet paa at en adskillig fisketyngde var seget ind fjorden. Omkring 25 i maaneden seg fisken helt ind fjorden. Forekomsterne var rikest paa Vestpollen og Lilandsbugten, hvor det største og rikeste fiske foregik. Utbyttet var enkelte dager meget godt, op til 2500 paa garn og 1500 paa liner, hvilket fiske paagik til midten av mars. Dypsagnfisket gav ogsaa godt utbytte, men dette fiske genertes av den enorme bruksmasse som stadig optok fiskehavet. Paa feltet utenfor Smaaskjærene var forekomsterne ikke store, idet utbyttet paa denne del av fjorden som oftest var litet. Efter 16 mars avtok fangsterne overalt jevnt og temmelig raskt. Fisketyngden seg da paa den tid merkbart ut fjorden, og efter 20 mars var fisket omtrent avsluttet.

Svolvær opsynsdistrikt. De første trækninger blev foretat den 25 januar. Resultatet var godt, idet gjennomsnittsfangsterne utgjorde 300 og 250 fisk paa henholdsvis garn og liner. Den paafølgende dag bragte betydelig større fangster. Fisket foregik da paa selve Høla. Den almindelige opfatning var da, at der hadde

seget op en ikke ubetydelig tyngde fisk allerede paa anførte tidlige tidspunkt. De paafølgende trækninger i første halvdel av februar viste nogen nedgang i dagsfangsterne, idet fisketyngden da var paa sig videre østover mot Rødholmen og Skjæringen, hvor der formerkedes adskillig fisk ved midten av februar, likesaa ved Helle og Odvær, hvor fisket slog godt til paa disse tider; særlig gik fangsterne paa garn op i høie tal. De sidste dager av februar og begyndelsen av mars avtok fangsterne noget paa alle redskaper, og antok man at den største tyngde av fisk, som tidligere var tilstede paa fiskehavet, hadde søkt ind Austnesfjorden, hvor fisket paa anførte tider var godt, tildels rikt. Indtil først i mars bragte garn det bedste utbytte, senere og fremover en tid, viste line og dypsagnfisket at bringe de største fangster. Fra 18 mars begyndte fisket at avta merkbart paa alle redskaper, uten at noget nyt opsving i fisket senere merkedes, bortset fra en kort tid sidst i mars, hvor utbyttet enkelte dager og for enkeltes vedkommende stillet sig tilfredsstillende. I april foregik ogsaa en del fiske, men fangsterne var gjenemgaaende smaa. Den almindelige opfatning var, at noget nyt insig av fisk foregik ikke, efterat den oprindelige tyngde hadde seget ind i Austnesfjorden. Paa den tid fisken seg ut Austnesfjorden var fangsterne noget høiere end vanlig paa den tid, men nogen særlig føling av utsiget hadde man ikke for dette fiskevær.

Vaagene opsynsdistrikt (Kabelvaag og Storvaagen). Allerede ved midten av januar formerkedes adskillig skrei under opsig for distriktet, idet fangsterne paa den tid naadde 500, enkeltvis ogsaa mere. Fisken hadde da seget op paa vanlig fiskehav, særlig paa den vestre del. Omkring 25 januar var en flerhet av fiskere i fuld bedrift. Veiret var da ogsaa paa den tid forholdsvis godt, hvorfor et omfattende forsøksfiske kunde ske. Den 26 januar erholdtes garnfangster paa 800 fisk, paa liner noget mindre. Den senere bedrift i januar og første halvdel av februar bragte jevne og tildels høie fangster paa land, likesom ogsaa utbyttet var nogenlunde jevnt fordelt paa de forskjellige redskapsarter. I sidste halvdel av februar og den første del av mars økedes fangsterne adskillig. Enkelte garntrækninger gav et utbytte paa 1200 fisk, mens fangsterne paa liner i almindelighet stillet sig adskillig mindre. De største forekomster var tilstede paa den vestre del av distriktets fiskehav, bortset fra nogen dage over midten av februar, da fisken var paa østsig over Høla og videre ind Austnesfjorden.

Efter 16 mars avtok fangstmængderne saa at si daglig helt til fiskets avslutning ved paasketider. Noget nyt insig av fisk for

distriktet, efterat de første og vistnok rike forekomster hadde seget østover mot og over Svolvær fiskehav, fandt formentlig ikke sted.

Det endelige resultat maa betegnes som tilfredsstillende for garnfiskerne, delvis ogsaa for de som brukte dypsagn, mens derimot linefisket bragte forholdsvis litet utbytte.

Hopen opsynsdistrikt (Hopen, Kalle, Ørsnes og Ørsvaag). Linetrækninger blev foretat ved midten av januar paa vanlig fiskehav. Utbyttet ved disse forsøk var tilfredsstillende. Den 27 samme maaned blev garn trukket med fangst op til 1200 fisk. Den videre bedrift beviste, at der var adskillig fisk tilstede, idet utbyttet de dager veiret tillot drift, stillet sig meget tilfredsstillende, særlig for garnfiskernes vedkommende. Men for dette distrikt som for alle øvrige stillet veirforholdene sig meget hindrende for en nogenlunde sammenhengende drift. Forekomsterne var rikest tilstede paa distriktets vestre garnhav og forholdsvis nær land, hvor driften foregik omtrent fra fiskets begyndelse og til de sidste dager av mars. Efter den tid begyndte fisketyngden at sige bort fra feltet, efter alt at dømme vestover. Fangsterne paa alle redskaper begyndte nemlig daglig at avta fra de sidste dager av mars, efter hvilken tid nyt indsig vistnok ikke indtraf, da fisket senere ikke tok sig op. Ved midten av april var fisket helt avsluttet.

Linefisket var hele tiden ujevnt, idet enkelte dager bragte nogenlunde fangster, mens resultatet til andre tider var høist utilfredsstillende. Dette bevirket at flere linefiskere begyndte med dypsagn, hvilket redskap viste sig meget fordelagtig omtrent under hele fisket, idet fangsterne stillet sig meget jevne, og ofte naadde man høie tal.

Garnfisket gav den hele tid det jevneste og bedste utbytte, og resultatet for dette redskaps vedkommende maa betegnes som tilfredsstillende.

Henningsvær opsynsdistrikt. Ogsaa for dette distrikt indtraf opsig av skrei paa et meget tidlig tidspunkt. Allerede den 24 januar erholdtes fangster paa garn paa op til 1300 fisk. Det senere fiske i januar og februar beviste at der var fisk tilstede omtrent overalt paa fiskehavet for distriktet. Dagsfangsterne var noksaa jevne, delvis ogsaa høie, og særlig gjælder dette garn og dypsagnfiskerne. Sidsnævnte redskap erholdt ved midten av februar dagsfangster paa 2000 fisk, paa hvilken tid fisket for dette redskap slog bedst til. Fisken stod omtrent overalt paa fiskehavet i adskillig høide fra bunden, hvilket vanskeliggjorde driften og reducirte utbyt-

tet for garn og linefiskerne, der hadde vanskelig for at anbringe »fløit« paa redskaperne i passende utstrækning. Fisket for distriktet holdt sig jevnt godt til 20 mars, efter hvilken tid utbyttet stadig avtok indtil 15 april, da avslutning fandt sted.

I tiden 20 januar til utover midten av mars var forekomsterne av fisk utvilsomt ganske betydelige overalt paa fiskehavet, bortset fra Gimsøystrømmen, hvor forekomsterne stadig var uvæsentlige, selv i april, da man efter gammel erfaring bygger paa efterfiske, der som anført iaar slog helt feil. I tiden omkring 25 mars seg den egentlige fisketyngde bort fra distriktets fiskehav, og noget særlig blev ikke utrettet efter den tid.

Stamsund opsynsdistrikt (Stamsund, Steine og Ure). Ved midten av januar foretokes enkelte trækninger. Resultaterne viste at skreien hadde indfundet sig. Uveir hindret videre forsøk helt til 26de januar, da der blev trukket garn med fangster fra 200 til 750 fisk, jevnt 400. En enkelt lineskøite erholdt samme dag 250 fisk. Fisken stod fra Eggen og opover mot land, og paa den østre del av distriktets fiskehav. Senere i januar og helt til 20 februar foregik et jevnt godt fiske paa anførte strøk av fiskehavet. Garnfangsterne naadde ofte fisketal paa 1000 og 1200, for liners vedkommende noget mindre, nemlig 600 à 700 fisk, undtagelsesvis op til 1000 fisk. I tiden 20 februar til 9 mars var dagsfangsterne gjennomgaaende smaa, og den almindelige opfatning var at fisketyngden hadde seget østover, hvilket ogsaa fremgaar av fiskeberetningerne fra Øst-Lofoten. Den 9 mars indtraf nyt indsig av fisk, som stødte op paa den østlige del av fiskehavet mot Strømmen, alt-saa temmelig nær land. Forekomsterne var visselig ikke smaa. Fisket slog godt til en tid fremover, garnskøiterne opnaadde fisketal op til 2800, jevnt 600 til 1000, og lineskøiterne fangster op til 1900, almindelig 700. Dette fiske vedvarte til henimot paaskeuken, dog i avtagende det sidste, vistnok som følge av svære redskapsmengder paa det forholdsvis mindre felt. Fisken skjøt sig op i sjøen og seg vestover. Efter paaske var der ubetydelig av fisk tilstede paa feltet, hvorfor driften i den tid litet gav. Paa fiskehavet for Ure, likesaa for Steine, antages forekomsterne at ha været smaa under hele fisket, hvilket fremgaar av driftsresultaterne for disse vær.

Balstad opsynsdistrikt (Balstad og Mortsund). De første forsøkstrækninger som fandt sted omkring 20 januar tilkjendegav, at der var fisk tilstede fra Eggen og opover. Mengderne var vistnok ikke særlig store, da fangsterne gjennomgaaende var smaa, undtagelsesvis over 250 fisk. Utbyttet av den videre drift i januar

og første halvdel av februar økedes noget for alle redskapsarter, men store fangster forekom ikke, særlig for linefiskere. Fra 20 februar til 20 mars var forekomsterne overalt paa fiskehavet yderst ringe. Bedriften gav nemlig den tid omtrent intet utbytte. Det opsig av fisk som indtraf tidligere paa vinteren var paa anførte tider seget bort fra feltet, sandsynligvis østover.

Utover 20 mars forekom nyt indsig av fisk. Tyngden var vistnok ikke liten. Den stødte under land, og var utvilsomt rikest paa strækningen mellem Balstad og Mortsund og paa Buksnesfjorden, hvor den blev staaende til 12 april. Utbyttet ved fisket i denne tid var ganske godt. Fangsterne var jevne og tildels ogsaa høie paa alle redskaper, hvilket rettet betydelig paa de tidligere for distriktet mislige forhold. Efter 12 april var forekomsterne smaa og utbyttet overalt litet, da den egentlige fisketyngde hadde forlatt feltet.

Sund opsynsdistrikt (Sund og Nufsfjord). Ogsaa for dette distrikt var der adskillig fisk tilstede i januar og de første dager av februar. Saaledes erholdtes for Nufsfjord den 27 januar 1100 fisk paa garn. Det videre fiske i februar bragte stadig nedgang i fangsterne, og det var tydelig at merke at fisken hadde seget videre østover. De mislige forhold vedvarte helt til sidst i mars, idet fisket intet utbytte gav indtil den tid. Man kan derfor med sikkerhet si, at fiskemængderne var smaa overalt paa fiskehavet til de anførte tider. Sidst i mars søkte en utvilsomt meget betydelig fisketyngde op mot land ved Sund, strækningen Kunna—Solbjørnnesset og videre opover mot Islændingen. Der blev fisken staaende i litt over 14 dager. Utbyttet ved dette fiske var meget godt for en flerhet. Der erholdtes fangster paa garn paa 2700, paa liner og dypsagn optil 3400. Paa grund av den store ansamling av fiskere og deravfølgende store redskapsmængder paa det lille felt, stillet fordelingen sig selvsagt ujevn. Ved midten av april seg hovedtyngden av fisken ut av forannævnte felt. Utbyttet av fisket efter den tid var litet.

Reine opsynsdistrikt (Reine og Havnøy). Fra midten av januar til omkring 22 februar var en del fisk tilstede for distriktet, væsentlig fra Mebotten og indover. Fisken formerkedes allerede ved de første trækninger. Den 27 januar erholdt enkelte optil 700 fisk. Senere i maaneden og første halvdel av februar bragte bedriften lignende resultater, i hvilken tid fangsterne de dager veiret tillot drift, holdt sig jevnt med 200 fisk. I tiden 17—23 februar økedes utbyttet betydelig med garnfangster optil 1200, jevnt 500 fisk.

Dette fiske varte som anført bare nogen dager, idet fisken seg ut av feltet og østover. Fra den tid og helt til 25 mars var forekomsterne uvæsentlige, da resultatene av fisket den tid var smaa. Omkring 25 mars indtraf et betydelig opsig av fisk, særlig paa den østre del av distriktets fiskehav, og nær land. Fisken blev staaende paa feltet til omkring 10 april. Fangsterne var i den tid ofte høie, enkelte dager optil 3200 paa garn, med gjennemsnit 800. Efter 10 april avtok dagsfangsterne hurtig, og ved midten av april fandt almindelig avslutning sted.

Sørvaagen opsynsdistrikt (Sørvaagen, Moskenes, Tind, Aa og Evenstad). Enkelte fiskeforsøk foretokes sidst i januar. Fangsterne var smaa. De første dager av februar økedes utbyttet noget, idet fangsterne paa storgarn utgjorde fra 200 til 600 fisk, paa liner noget mindre, nemlig fra 90 til 230. Denne opgang i utbyttet varte kun en kort tid, idet den videre bedrift fra midten av februar og utover til omkring 20 mars intet utbytte gav, særlig i mars. Det kan saaledes med bestemthet siges, at der til de anførte tider ikke forefandtes forekomster av nogen betydning. I tiden 20 mars til 8 april indtraf et nyt opsig av fisk. Utbyttet var den tid ganske godt, saavel paa garn som liner. Fisken stor nær land, hvorfor ogsaa de mindre farkoster kunde delta. Efter 8 april avtok fangsterne daglig overalt paa fiskehavet, hvorfor en flerhet avsluttet fisket ved midten av april.

Værøy opsynsdistrikt. Den første redskapstrækning foregik 19 januar. Det var saltsildægnede liner, der bragte en fangst paa 300 skrei, et resultat som under hensyntagen til aastiden maa betegnes som meget godt. Den 26 i maaneden erholdtes lignende fangster med gjennemsnitstal paa 130. Dette fiske foregik paa inder-siden av Værøy, da intet forsøk foretokes paa yttersiden paa den tid. De dager veiret tillot sjødrift indtil 20 februar, stillet utbyttet sig gjennemgaende adskillig mindre end tilfældet var ved trækningerne i januar, forsaavidt feltet paa inder-siden angaar. Paa anførte tider foretokes ogsaa endel forsøk paa yttersiden av Værøy, hvor der viste sig at være rikere forekomster. Den 18 februar fik man paa dette felt optil 700 fisk, jevnt 300.

Veiret tillot imidlertid intet sammenhengende fiske paa anførte havstrækning, hvorfor forekomsterne ikke blev utnyttet. Hele mars maaned bragte meget mislige resultater av bedriften, idet dagsfangsterne undtagelsesvis oversteg 40 fisk gjennemsnitlig. De forekomster som paatraffes i januar og først i februar, var ikke tilstede

i mars, sandsynligvis seget østover. Der blev ogsaa i mars foretaget nogen garntrækninger paa yttersiden, som bragte fangster op til 600 fisk, men veiret hindret ogsaa i denne maaned drift der.

Iførste halvdel av april økedes fangsterne litt, men noget særlig opsving i fisket forekom ikke. Naar bortsees fra det første opsig i januar, kan man vel med sikkerhet si at noget nævneværdig indsig av fisk ikke forekom paa indersiden av Værøy, mens der som anført antages at ha været adskillig fisk tilstede paa yttersiden, hvor storm og strøm i høi grad hindret nogen tilnærmelsesvis sammenhengende bedrift.

Det endelige resultat maa betegnes som slet.

Røst opsynsdistrikt. Den 27 og 31 januar foretokes garntrækninger paa yttersiden av Røst med fangster fra 600 til 1200 fisk. De senere trækninger paa dette felt beviste, at der var en adskillig fisketyngde tilstede. Fisken blev staaende paa feltet til omkring 8 mars, efter hvilken tid forekomsterne avtok raskt. Indtil anførte dato bragte bedriften paa yttersiden ganske gode resultater. Fangsterne var enkelte dager noksaa høie, likesom gjennemsnittet var tilfredsstillende, nemlig 500—1000 fisk. Men her som de andre steder stillet veirforholdene uoverkommelige vanskeligheter iveien. Strømforholdene stødte ogsaa hindrende til. Kun garn benyttedes paa dette felt. Hvis veiret hadde været godt, vilde bedriften utvilsomt ha bragt udmerkede resultater.

Paa indersiden av Røst blev garn for første gang trukket den 17 februar med fangster op til 130. Enkelte linetrækninger skedde tidligere paa vinteren. Fangsterne var forholdsvis smaa. Almindelig bedrift paa dette fiskehav blev ikke iverksat før i begyndelsen av mars. Det bedste fiske foregik her omkring midten av mars. Fisken stod nær land og paa et forholdsvis litet havomraade. Nogen særlig tyngde av fisk var vistnok ikke tilstede. Utbyttet naadde undtagelsesvis høie tal, og gjennemsnittet for saavel garn som liner var litet. Dette fiske holdt sig til omkring 12 april, men dog i raskt avtagende det sidste. For linefiskernes vedkommende stillet det endelige utbytte sig yderst slet. Garnfiskerne kom derimot nogenlunde fra det.

Utbyttet.

Det til handelsvarer tilvirkede parti utgjorde ved fiskets avslutning 18 600 000 fisk, 5250 hl. lever, 26 274 hl. dampmedicintran og 22 190 hektoliter rogn.

Av fiskepartiet blev 7 900 000 saltet til klipfisk, 10 000 000 hængt til rundfisk og 700 000 eksportert i iset tilstand.

Til guanofabrikation anvendtes 14 050 000 torskehoder og til forsendelse til fiskernes hjemdistrikter medgik omkring 3 970 000 av saadanne, hvorhos torskerygger i stor utstrækning likeledes anvendtes til guano.

Værdien av disse produkter ansættes til 10 850 000 kroner.

Til fortæring i Lofoten og til bortsending i smaapartier medgik ca. 500 000 fisk, hvilket parti ikke er medregnet i forannævnte utbytte, og er likeledes sat ut av betragtning ved anførte værdiansættelse.

Dampmedicintran tilvirkedes fra 86 damperier, hvorav 82 paa land og 4 ombord i fartøier.

Leverens fettholdighet utgjorde gjennemsnitlig 54 procent.

Fiskens rognholdighet i hektoliter pr. 1000 stkr. har i de sidste aar stillet sig saaledes:

1912	1.16	1917	1.43
1913	1.15	1918	1.12
1914	1.51	1919	1.19
1915	1.22	1920	1.01
1916	1.66	1921	1.19

Beregningen er foretat paa den tid forøkelsen av rognpartiet ophørte.

Av rognpartiet tilvirkedes til menneskeføde 2450 hektoliter.

Tabel 47 utviser det aarlige utbytte av fisk, lever og tran, samt antal av fiskere i de sidste 36 aar.

A. n. m. Den lever, der er anvendt til dampmedicintran, er ikke medregnet i leverpartiet, og rognpartiet omfatter ikke dampmedicintran.

Tabel 47.

Aar	Antal fiskere	Opfisket kvantum i tusener	Fisk pr. fisker	Leverholdighet		Leverparti	Tranparti	Dampmedicintranparti
				Fisk pr. hl. lever	Gjennsnittlig			
						1000 hektoliter		
1886.....	28 920	31 000	1 072	300— 650	—	41,0	25,4	10,00
1887.....	28 030	29 700	1 060	300— 700	—	38,3	23,6	9,50
1888.....	31 917	26 000	815	250— 450	—	38,0	23,6	16,10
1889.....	30 083	17 200	572	200— 500	—	23,5	14,6	12,90
1890.....	30 324	30 000	989	200— 500	—	58,5	36,3	16,70
1891.....	30 378	21 050	691	250— 500	—	22,7	14,1	18,20
1892.....	30 092	16 250	530	280— 550	—	28,0	14,3	8,10
1893.....	26 683	27 000	1 012	270— 550	—	31,5	19,5	18,60
1894.....	28 000	28 500	1 107	400— 800	—	14,6	7,3	12,30
1895.....	32 600	38 600	1 184	500—1300	—	11,0	3,8	12,30
1896.....	32 280	18 000	558	570—1000	—	2,5	1,2	8,85
1897.....	31 312	25 800	824	300— 720	—	7,7	3,8	18,26
1898.....	29 777	15 000	504	300— 700	460	8,0	4,0	11,25
1899.....	24 461	15 000	613	250— 450	340	11,0	6,1	18,45
1900.....	22 736	8 400	369	230— 440	320	5,6	3,0	10,77
1901.....	18 555	13 000	700	250— 500	350	6,0	3,1	15,89
1902.....	23 054	14 300	620	380— 900	560	2,6	1,1	9,63
1903.....	18 277	13 700	750	700—4000	2160	1,1	0,2	0,61
1904.....	18 000	12 290	683	500—1800	1150	0,8	0,3	3,29
1905.....	20 626	13 500	654	370— 700	551	2,2	1,1	11,49
1906.....	20 777	18 600	895	260— 700	521	3,1	1,6	16,95
1907.....	20 166	18 700	927	280— 550	430	4,5	2,3	20,37
1908.....	20 183	13 300	659	230— 450	330	2,9	1,5	20,10
1909.....	20 346	16 800	825	250— 500	400	2,6	1,3	20,00
1910.....	19 113	13 900	727	300— 500	435	2,0	0,9	13,46
1911.....	28 088	10 500	581	330— 800	527	0,8	0,3	7,87
1912.....	16 360	15 100	925	400— 750	553	1,2	0,6	12,04
1913.....	14 659	10 200	696	420—1000	610	0,9	0,3	6,04
1914.....	16 382	11 700	715	350— 900	523	1,0	0,5	9,62
1915.....	15 920	16 000	1 015	350— 800	542	1,4	0,6	12,65
1916.....	19 758	14 400	729	300— 530	425	1,4	0,7	15,94
1917.....	19 091	9 200	538	240— 600	378	0,8	0,4	12,00
1918.....	16 394	6 120	373	280— 700	430	0,6	0,3	6,49
1919.....	11 539	7 000	606	240— 650	414	0,7	0,2	8,43
1920.....	12 090	12 100	1 000	240— 550	300	2,4	0,6	18,37
1921.....	17 095	18 600	1 088	220— 700	313	5,2	0,4	29,27

Anm. Den lever, der er anvendt til dampmedicintran, er ikke medtat i leverpartiet, og kolonnen „tranparti“ omfatter ikke dampmedicintran.

Maaling av fisken.

Meddelt av fiskerikonsulent Oscar Sund.

Maaling av fisken under de store fiskerier, efter foranstaltning av Fiskeridirektøren, er iaar fortsat paa samme maate som tidligere aar, men i noget utvidet maalestok, idet der ogsaa ved foranstaltning av fiskeopsynet er utført et betydelig maalingsarbeide, nemlig i Værøy, Sørvaagen, Balstad, Henningsvær og Vaagan.

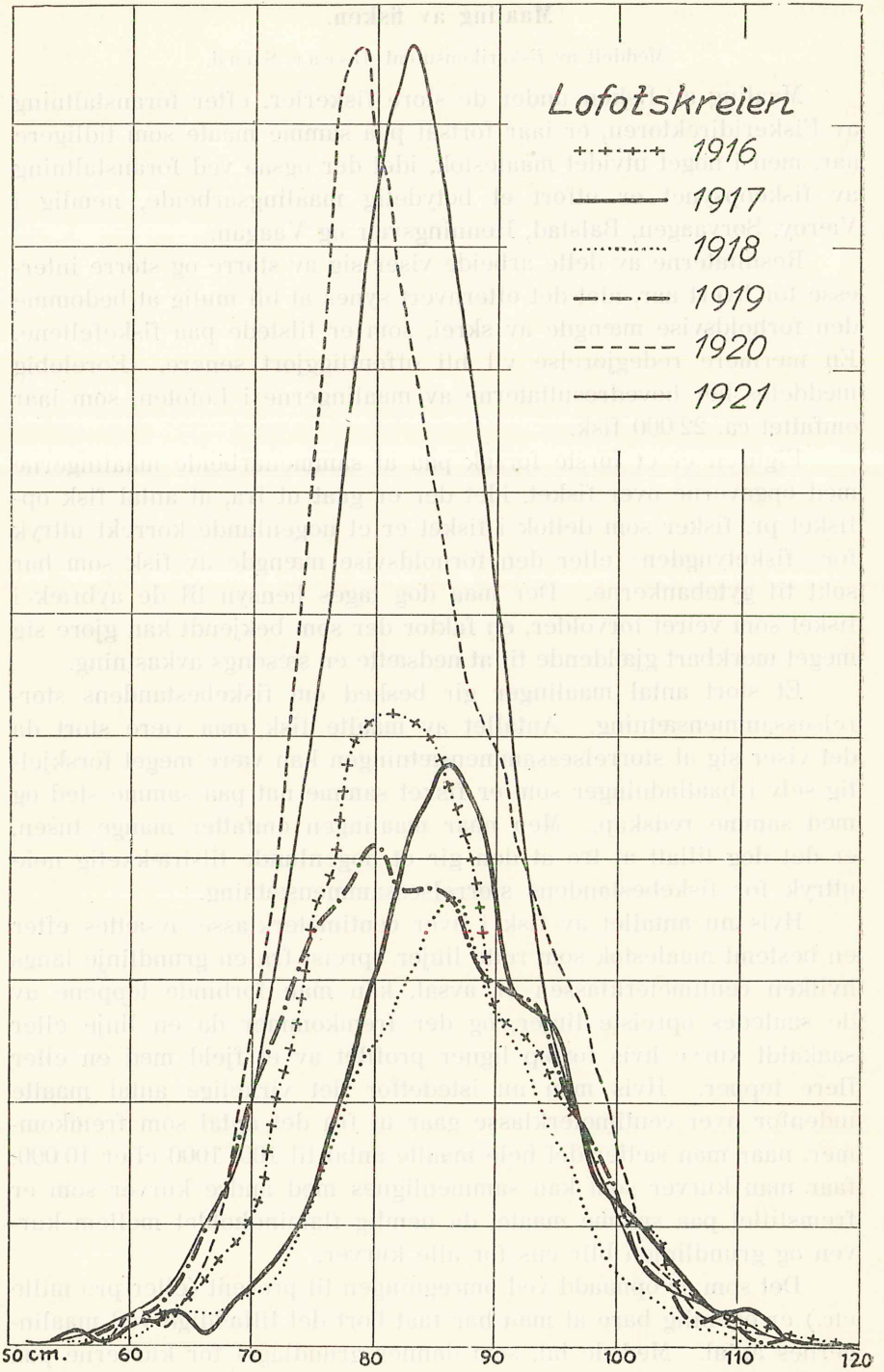
Resultaterne av dette arbeide viser sig av større og større interesse for hvert aar, idet det efterhvert synes at bli mulig at bedømme den forholdsvisse mængde av skrei, som er tilstede paa fiskefeltene. En nærmere redegjørelse vil bli offentliggjort senere. Foreløbig meddeles her hovedresultaterne av maalingerne i Lofoten, som iaar omfattet ca. 22 000 fisk.

Figuren er et første forsøk paa at sammenarbeide maalingerne med oppgaverne over fisket, idet der er gaat ut fra, at antal fisk opfisket pr. fisker som deltok i fisket er et nogenlunde korrekt uttrykk for »fisketyngden« eller den forholdsvisse mængde av fisk som har søkt til gytebankerne. Der maa dog tages hensyn til de avbræk i fisket som veiret forvolder, en faktor der som bekjendt kan gjøre sig meget merkbart gjældende til at nedsætte en sæsons avkastning.

Et stort antal maaling er gir besked om fiskebestandens størrelsessammensætning. Antallet av maalte fisk maa være stort da det viser sig at størrelsessammensætningen kan være meget forskjellig selv i baatladninger som er fisket samme nat paa samme sted og med samme redskap. Men naar maalingen omfatter mange tusen, er det dog tillatt at tro at den gir et nogenlunde tilstrækkelig nøie uttrykk for fiskebestandens størrelsessammensætning.

Hvis nu antallet av fisk i hver centimeterklasse avsættes efter en bestemt maalestok som rette linjer opreist fra en grundlinje langs hvilken centimeterklassen er avsat, kan man forbinde toppene av de saaledes opreiste linjer, og der fremkommer da en linje eller saakaldt kurve hvis forløp ligner profilet av et fjeld med en eller flere toppe. Hvis man nu istedetfor det virkelige antal maalte indenfor hver centimeterklasse gaar ut fra det antal som fremkommer, naar man sætter det hele maalte antal til 100, 1000 eller 10 000, faar man kurver som kan sammenlignes med andre kurver som er fremstillet paa samme maate, da nemlig flateindholdet mellem kurven og grundlinjen blir ens for alle kurver.

Det som er opnaadd ved omregningen til procent (eller pro mille etc.) er egentlig bare at man har faat bort det tilfældige ved maalingernes antal. Med de tal, som danner grundlaget for kurverne paa



figuren, er der nu videre foretat den operation at hvert tal er multiplicert med antal fisk opfisket pr. mand vedk. aar, og dividert med antal trækingsdager i vedk. aar. Førstnævnte faktor er fundet uten videre i Lofotberetningen. Det fremkommer ved at dividere aarets hele utbytte med det antal fiskere, som var tilstede i Lofoten paa tællingsdagen i midten av mars, da fiskertallet pleier at være paa det høieste. Det anvendte tal paa aarets trækingsdager er middel-tallet mellem Lofotberetningens opgave over hele og delvise trækingsdager i Øst-Lofoten og i Vest-Lofoten. Som det vil forstaaes er saaledes baade antal fisk pr. fisker og antal trækingsdager fremkommet paa en noksaa vilkaarlig og skematisk maate. Imidlertid er det de bedste uttryk vi har, naar det gjælder at finde hvad vi søker, — et nogenlunde brukbart uttryk for hvor stor fisketyngde som har søkt til Lofotbankerne vedk. aar.

Ser vi nu paa figuren, kan vi faa et indblik i hvordan bestanden har forandret sig i den aarrække kurverne repræsenterer. I 1916 var det noksaa bra fiske, — det ser vi av at kurven omspænder et ganske stort flatemaal. Fisken var over middels størrelse, — aldersbestemmelser ved hjælp av skjællene viser, at det meste av den skriver sig fra gytning i aarene 1904—08, særlig 1905 og 06. I 1917 ser vi at kurven har flyttet sig tilhøire samtidig med at dens flateindhold er skrumpet ind. Dette kan ikke godt forklares anderledes end at det er den samme bestand som i 1916 der er blit et aar ældre og følgelig endel større, samtidig som antallet er gaat tilbake paa grund av det intense fiske i 1916 og fordi der ingen nærværdig tilgang var paa ungfisk fra 1909 og senere. I 1917 var priserne meget høie og fisket som følge derav meget intenst. Det er da tillatt at uttyde den meget indskrumpede kurve for 1918 paa den maate, at det væsentlig er de samme aarsklasser i bestanden som i 1917 og 1916 og at det meget intense fiske i 1917 har gjort et overordentlig dypt skaar i skreimasserne. I 1918 er gjennemsnittsstørrelsen vistnok noget mindre end i 1917. Dette skyldes imidlertid ikke nogen indvandring av ungskrei, men derimot at de største fisk er blit sterkere beskattet end de middelstore, de store var jo ogsaa 10—15 aar gamle i 1918.

At fisket virkelig kan gjøre et kraftig indhug, tør vel med noksaa stor sikkerhet utledes av resultaterne av merkeforsøkene i 1913, da optil 32 pct. av den i Lofoten merkede fisk blev opfisket før sæsongens avslutning. Det nævnte pct.-tal refererer sig til en utsætning av 100 fisk den 1 mars. (Var utsætning foregaat allerede i januar vilde gjenfangstprocenten utvilsomt være blit endda betydeligere høiere. Ialfald var denne procent betydelig lavere for de

senere utsætninger og stadig avtagende efterhvert som fiskesæsonen nærmet sig slutten).

I 1919 har kurven faat en ganske anden fasong end i noget av de 3 foregaaende aar — den er blit meget bred og omfatter nu alle størrelser fra de mindste til de største skrei. Dette aar merker vi for første gang indflydelsen av det gode yngleaar 1912 som nu repræsenteres av smaafaldende, syvaarig skrei. (Skrei paa bare 6 aar er yderst sjelden, 5-aarig er ikke observeret).

I 1920 gjør 1912-aargangen sig næsten eneraadende, idet den baade optrær i absolut større antal paa gytefellerne og er blit forholdsvis vigtigere, fordi de ældre aarganger nu er næsten utdøde (opfisket). I 1921 ser vi at 1912-aargangen er kommet igjen i endnu større styrke, et forhold som ikke kunde komme helt til sin ret fordi fiskeriforholdene var saa daarlige, daarlig pris og høie utgifter. At dømme efter den alder skreien tidligere opnaar i Lofoten, kan man med god grund haape at der skal være nok fisk til et godt fiske i endnu et par aar.

I en senere beretning skal gjøres rede for maalinge og andre undersøkelser av aarets torsk i Finmarken og paa de sydligere skreifelter, og hvilke slutninger som kan utdrages m. h. t. utsigterne i den nærmeste fremtid.

Tabel 48 viser det i hver maaned opfiskede kvantum for en aarrække.

Tabel 48. Opfisket kvantum skrei, maanedsviis, 1871—1921.

Aar	Antal (mill. stk.)				Procent			
	Jan. og februar	Mars	April	Ialt	Jan. og februar	Mars	April	Ialt
I gennemsnit 1871—1891 ..	5.0	15.8	4.4	25,2	19,8	62,7	17,5	100
— „ — 1891—1900 ..	2.8	13.8	4.7	21,4	12,3	65,4	22,3	100
— „ — 1901—1910 ..	1.5	8.6	4,7	14,8	9,7	57,0	33,3	100
— „ — 1911—1920 ..	1.4	7.1	2.8	11,3	12,4	62,8	24,8	100
1921.....	4.0	8.1	6.5	18,6	21,4	43,6	35,0	100

Tabel 49 indeholder opgave over utbyttet av fisk, lever, dampmedicintran og rogn for hver uke. Antallet av trækningsdager i uken er anført længst til høire.

Tabel 49. Ukentlige opgaver over utbyttet for 1921.

Uken som endte	Fisk			Lever	Dampmedicintran	Rogn	Dage trækning			
	Ialt	Herav saltet	Ukens fiske				Østlofoten		Vestlofoten, Værøy og Røst	
							Hele	Delvis	Hele	Delvis
Millioner stykker			Hektoliter							
Januar 28 ...	0,181	0,053	0,181	203	201	276	3	2	3	1
Februar 4 ...	0,392	0,067	0,211	288	651	653	3	1	3	2
— 11 ...	1,040	0,203	0,648	421	2,123	1,795	3	2	4	1
— 18 ...	2,422	0,829	1,382	1,070	4,224	4,530	4	2	3	2
— 25 ...	4,019	1,127	1,597	1,640	7,405	8,010	4	2	3	3
Mars 4 ...	5,902	2,953	1,883	2,266	10,449	11,830	3	2	3	1
— 11 ...	8,105	3,986	2,203	2,663	15,229	14,639	3	3	4	1
— 18 ...	10,435	5,071	2,330	3,028	18,587	18,276	2	2	3	1
— 25 ...	12,113	5,401	1,678	3,342	21,135	20,162	3	2	4	1
April 1 ...	14,931	6,802	2,818	3,989	24,617	21,080	4	1	5	1
— 8 ...	17,257	7,739	2,326	4,583	27,474	21,993	3	1	3	2
— 15 ...	18,213	7,806	0,956	4,990	29,069	22,161	2	2	4	1
— 22 ...	18,600	7,861	0,387	5,250	29,274	22,187	6	—	6	—

Anm. Lever, brukt, til dampmedicintran, er ikke medregnet i leverpartiet.

I tabel 50 er anført det antagelige utbytte av fisk ved hver ukes slutning i de sidste 5 aar.

Tabel 50. Lofotfiskets utbytte i millioner for hver uke av fisket, 1917—1921.

Maaned	1917		1918		1919		1920		1921	
	Dato	Mill. stk.	Dato	Mill. stk.	Dato	Mill. stk.	Dato	Mill. stk.	Dato	Mill. stk.
Februar	2	0,04	1	0,004	7	0,051	6	0,094	4	0,392
	9	0,11	8	0,021	14	0,185	13	0,187	11	1,040
	16	0,19	15	0,095	21	0,337	20	0,654	18	2,422
	23	0,38	22	0,154	28	0,902	27	1,214	25	4,019
	—	—	—	—	—	—	—	—	—	—
Mars	2	0,63	1	0,382	7	1,471	5	2,243	4	5,902
	9	1,74	8	0,840	14	2,300	12	3,507	11	8,105
	16	3,71	15	1,843	21	3,700	19	5,431	18	10,435
	23	5,65	22	3,215	28	4,900	26	7,191	25	12,113
	30	6,66	29	4,300	—	—	—	—	—	—
April	6	7,55	5	5,200	4	5,800	2	8,813	1	14,931
	13	8,33	12	5,800	11	6,800	9	10,453	8	17,257
	20	8,94	19	6,000	18	6,900	16	11,478	15	18,213
	27	9,20	25	6,120	25	7,000	24	12,100	22	18,600
	—	—	—	—	—	—	—	—	—	—

Tabel 51 viser Lofotfiskets utbytte av de forskjellige produkter gjennemsnittlig i femaarsperioder fra 1881 til 1890 og tiaarsperioder fra 1891 til 1920, samt for 1921.

Tabel 51. Lofotfiskets utbytte fra 1881—1921.

Aar	Ialt fisk	Prod. herav			Hoder	Rogn	Medicintran	Tran	Værdi i mill. kroner
		Klipfisk	Tørfisk	Anden tilvirk.					
	Millioner stykker					1000 hektoliter			
I gjennemsnit 1881—1885....	23,7	20,2	3,5	—	17,3	28,4	3,23	16,5	5,80
I gjennemsnit 1886—1890....	27,5	23,5	4,0	—	15,5	29,5	13,10	25,0	6,21
I gjennemsnit 1891—1900....	21,4	17,0	4,4	—	14,4	22,9	13,71	7,7	5,26
I gjennemsnit 1901—1910....	14,8	9,2	4,3	—	10,2	17,3	13,18	1,3	5,13
I gjennemsnit 1911—1920 ...	11,3	7,5	3,2	—	8,2	14,1	10,79	0,4	9,05
1921.....	18,6	7,8	10,0	0,8	14,2	22,2	29,3	0,4	10,80

Av tabel 52 fremgaar fordelingen av det opfiskede kvantum paa de forskjellige fiskevær.

Tabel 52. Utbyttets fordeling paa opsynsdistrikterne og de forskjellige slags bruksarter.

Opsynsdistriktet	Fisk (mill. stk.)				Lever (hl.)		Rogn hektoliter	Mill. hoder	
	Ialt	Garn	Line	Dypsagn	Ialt	Til medicintran		Til guano	Hjemsendt
Raftsundet (Risvær)	1,152	0,920	0,152	0,080	3,681 ¹⁾	158	1,010	0,100	1,050
Brettesnes	0,320	0,087	0,177	0,056	1,023 ¹⁾	851	513	0,250	0,040
Skroven	1,294	0,524	0,121	0,649	4,102 ¹⁾	1,838	1,500	0,800	0,430
Austnesfjorden	0,730	0,323	0,300	0,107	2,333 ¹⁾	92	1,325	0,600	0,100
Svolvær	3,160	1,210	1,800	0,150	10,093 ¹⁾	8,814	3,800	2,900	0,200
Kabelvaag og Storraagen	0,982	0,497	0,153	0,332	3,138 ¹⁾	7,202 ²⁾	1,406	0,700	0,270
Ørsvaag, Ørsnes, Hoppen og Kalle	0,785	0,475	0,220	0,090	2,509 ¹⁾	1,250	930	0,430	0,180
Henningsvær	2,270	1,140	0,780	0,350	7,255	8,181 ²⁾	3,600	1,600	0,600
Stamsund og Steine	1,073	0,570	0,240	0,263	3,429	5,756 ²⁾	1,580	0,700	0,350
Ure	0,313	0,191	0,050	0,072	1,001 ¹⁾	379	420	0,150	0,150
Balstad og Mortsund	1,283	0,640	0,523	0,120	4,099	8,153 ²⁾	1,690	1,200	0,070
Nufsfjord	0,380	0,377	0,003	—	1,214 ¹⁾	709	350	0,370	0,010
Sund	1,395	0,693	0,410	0,292	4,458 ¹⁾	1,496	810	1,200	0,180
Reine og Havnøy	1,285	1,184	0,101	—	4,107 ¹⁾	3,641	711	1,200	0,080
Sørvaagen, Moskenes, Tind og Aa	1,104	0,104	0,982	0,018	3,529 ¹⁾	2,606	1,225	1,000	0,100
Værøy	0,329	0,012	0,315	0,002	1,052 ¹⁾	655	320	0,300	0,010
Røst	0,745	0,520	0,205	0,020	2,382	2,408 ²⁾	1,000	0,550	0,150
Ialt	18,600	9,467	6,532	2,601	59,405	54,189	22,190	14,050	3,970

¹⁾ Av partiet er en del fraført været. ²⁾ Av partiet er en del tilført været.

Tabel 53. Forholdet mellem brukenes utbytte og fiskertal, uttrykt som procent.

Aar	Garnbruk		Linebruk		Dypsagn		Antal ialt	
	Fiskere	Fisk	Fiskere	Fisk	Fiskere	Fisk	Fiskere	Fisk mill.
I gjennemsnit								
— 1871—1880	50.4	48,7	29,6	45,6	10.0	5.7		
— 1881—1890	35.1	31.5	56.3	64.6	8.6	3.9		
— 1891—1900	38.4	34.9	55.0	62.3	6.6	2.8		
— 1901—1910	42.2	33.8	54.8	64,9	3.0	1.3		
— 1911—1920	30.6	34.3	63.6	62.9	5.8	2.8	17.028	11.232
1921	38.2	50.9	45.9	35.1	15.9	14.1	17.095	18.600

Tabel 54. Mandslotter, i kroner, for hvert fiskevær i 1921, beregnet i brutto.

Opsynsdistrikt	Høiest				Middels				Lavest			
	Garn	Liner	Dypsagn	Smaagarn	Garn	Liner	Dypsagn	Smaagarn	Garn	Liner	Dypsagn	Smaagarn
Raftsundet (Risvær)	1400	600	450	1200	800	300	250	600	400	100	50	200
Brettesnes	800	700	500	900	600	500	400	600	400	100	80	200
Skroven	2000	500	1200	600	600	275	400	350	250	120	130	100
Austnesfjorden	1000	450	300	800	500	170	140	300	250	60	30	100
Svolvær	3200	750	350	1200	900	300	150	450	250	100	60	150
Vaagene	1500	1000	600	1000	1000	400	150	700	600	200	50	200
Hopen	1600	800	600	1200	800	350	400	600	250	200	150	100
Henningsvær	2550	1300	1200	1400	875	650	600	675	275	250	150	200
Stamsund og Steine	1200	800	800	1100	800	600	500	500	500	150	75	200
Ure	—	550	800	1000	—	300	250	570	—	150	100	200
Balstad og Mortsund	1200	750	100	600	550	320	70	400	400	200	40	300
Nufsfjord	1530	—	—	1100	1380	—	—	750	1180	—	—	250
Sund	2500	—	250	1000	1400	—	150	500	1000	—	80	350
Reine og Havnøy	1700	—	—	1000	1130	—	—	550	670	—	—	350
Sørvaagen og Aa	1700	1050	280	850	800	600	100	350	500	250	50	180
Værøy	775	700	85	—	310	255	30	—	90	60	20	—
Røst	1100	230	200	—	500	80	100	—	250	20	50	—

Tabel 55. Gjennemsnittsutbytte pr. mand fra 1881 til 1921.

Aar	Stykker skrei	Kroner
I gjennemsnit 1881—1890	656	203
1891—1900	732	183
1901—1910	744	259
1911—1920	716	595
1921	1088	631

De i tabel 54 anførte mandslotter er opgit i brutto, og er utregnet efter fiskernes antal efter hovedoptællingen den 22de mars, paa hvilken tid belægget var paa det største.

Beregnes derimot lotantallets forøkelse, som maskinfarkosternes fangstfordelingsmaate medfører, reduceres bruttolotten for hver lofotfisker fra 631 til 514 kroner.

Utbyttets fordeling blandt garn- og dypsagnfiskerne var jevnere end vanlig, derimot helt motsat for linefiskernes vedkommende.

Agntilførselen var gennemgaaende tilfredsstillende under hele fisket. De vanlige agnsorter blev benyttet, nemlig sild, fersk og saltet, fersk lodde, samt saltet skjæl og litt sprutgar og belling. Tilgangen av disse agnsorter dækket fuldt behovet under hele fisket. Priserne paa de forskjellige agnsorter vil findes anført i tabel 57 b.

Det forbrugte agn repræsenterer for alle opsynsdistrikters vedkommende en værdi av kr. 1.018 000, eller omkring kr. 130 gennemsnitlig pr. linefisker.

Priser.

De ved hver ukes slutning noterte priser i de forskjellige fiskevær finder anført i tabel 56.

Tab. 56. Priser (i øre) for skrei, lever, hoder og rogn i hver uke 1921 og for hvert fiskevær.

Fiskevær	Uken som endte												
	Januar	Februar				Mars				April			
	28	4	11	18	25	4	11	18	25	1	8	15	22
Fisk, usløiet (øre pr. stk.)													
Raftsundet og Risvær.....	—	—	—	65-75	50-65	40-50	45-60	30-50	45-56	45-58	35-45	38-45	—
Brettesnes.....	—	—	80-90	65-70	50-65	50-60	45-60	50-55	40-50	50	40-50	—	—
Austnesfjord.....	—	—	—	—	—	50-55	50-55	45-52	50-55	50-60	40-50	—	—
Skroven.....	90-100	70-90	70-90	60-75	55-60	50-60	50-60	40-55	40-55	46-55	40-45	40-45	50
Svolvær.....	90-100	80-95	70-80	60-70	60-65	50-65	50-60	50-55	48-60	40-60	35-45	40-50	50-55
Vaagene.....	90-100	80-100	65-75	60-75	55-60	50-60	45-55	40-50	40-50	45-55	35-45	35-40	40-50
Hopen.....	—	80-100	65-90	60-70	50-60	60-65	40-56	40-53	45-50	43-50	35-45	35	40
Henningsvær.....	80-90	80	70	65	60	58	50	50	54	42	38	40	40
Stamsund.....	—	85	70-80	60-75	55-65	55-65	45-60	30-55	40-58	35-55	35	35-40	40
Ure.....	—	—	80	60-75	60	60	55-60	40-50	50-52	35-50	35-36	35	—
Balstad.....	85-90	85-90	80-90	70-80	60-70	65-73	60-65	50-60	50-55	35-55	32-38	35-40	40
Nufsfjord.....	—	80-90	80-87	75-80	60	65	60-65	50-55	50-55	35-50	30-35	35-40	45
Sund.....	—	100	90	80	60-75	65-70	62-70	60-65	60-65	30-55	30-35	36-45	45-50
Reine.....	—	85-90	80-90	68-80	65-75	60-65	60-65	50-60	50-57	35-55	30-40	35-37	40-45
Sørvaagen.....	—	100	94	83	71	68	67	63	50-58	45	38	40	42
Værøy.....	100	100	100	80-100	70-85	70-80	55-70	60	60	55-60	45-60	50	50-60
Røst.....	—	90-100	95-110	50-100	70-80	70-75	65-70	55-70	55-70	60-75	50-70	60-65	50-60
Fisk, sløiet (øre pr. kg.)													
Raftsundet og Risvær.....	—	—	—	—	—	—	—	—	—	—	—	—	—
Brettesnes.....	—	20	15-20	15-17	—	—	—	—	—	—	—	—	—
Austnesfjord.....	—	—	—	—	—	—	—	—	—	—	—	—	—
Skroven.....	—	—	20	—	15	—	—	—	—	—	—	—	—
Svolvær.....	—	—	—	—	—	—	—	—	—	—	—	—	—
Vaagene.....	—	—	—	—	—	—	—	—	—	—	—	—	—
Hopen.....	—	—	—	—	15	—	14	—	—	—	—	—	—
Henningsvær.....	—	18	16	14	15	—	—	—	—	15	—	—	—
Stamsund.....	20-25	20	18-20	16-20	15-16	15-16	14-15	—	14	—	—	—	—
Ure.....	20	—	20	—	15	—	—	—	—	—	—	—	—
Balstad.....	—	—	—	—	—	—	—	—	—	—	—	—	—
Nufsfjord.....	—	20	20	20	16	16	—	—	—	—	—	—	—
Sund.....	—	—	25	20	20	20	20	17-20	17	—	—	—	—
Reine.....	—	—	20-23	—	—	—	—	—	—	—	—	—	—
Sørvaagen.....	—	23	20	20	—	—	—	—	—	—	—	—	—
Værøy.....	—	25	25	—	—	—	—	—	18	—	—	—	—
Røst.....	—	—	—	—	—	—	—	—	—	—	—	—	—
Lever (øre pr. liter)													
Raftsundet og Risvær.....	—	—	—	—	20-30	18-24	20-25	15-20	14-16	15-18	12-15	12	—
Brettesnes.....	—	—	25	25-30	25	20-26	24-25	22-24	15-20	15	10-15	—	—

Austnesfjord	—	—	—	—	—	22-24	20-25	20	13-15	15	12	—	—
Skroven.....	40	40	40-45	37-46	25-32	24-27	22-24	20-21	18-20	16-17	16	10	15
Svolvær.....	50	40	40-45	32-40	25-27	22-28	20-25	16-22	16-17	16-17	13-15	13	14
Vaagene.....	50	40-50	40	30-40	25-30	22-25	20-24	18	16	16	15	15	15
Hopen.....	50	50	40-50	40-45	20-30	25	22-25	15-22	15-18	15-18	13-15	13-15	—
Henningsvær.....	40	40	40	35	25	25	20	18	17	15	14	14	14
Stamsund.....	40	40	40	35-40	25-35	25	22-25	20-22	16-18	16	14	14	14
Ure.....	40	0	40	35-40	25-35	25	25	20-25	—	15	—	—	—
Balstad.....	50	40	40	40	25-35	25	25	20-22	17	16	15	12	13
Nufsfjord.....	—	40	40	40	25	23	—	20	16	15	13	12	12
Sund.....	—	40	40	40	35	30	25-30	25	25	11-15	10-12	13-14	—
Reine.....	—	40-45	35-40	35	25-35	25	20-25	20-25	17-20	10-15	10-13	10-12	10-12
Sørvaagen.....	—	30	35	33	28	25	20	20	16	13	12	11	10
Væroy.....	—	40	35-40	30-40	25-30	25-28	23-25	20	17-20	17-22	10-17	10-13	10-13
Røst.....	—	40-50	40	30-32	30	25	20-25	20-25	18-20	18	18	15-18	15
Hoder (øre pr. 100 stk.)													
Raftsundet og Risvær.....	—	—	—	—	—	—	100	100	100	100	100	100	—
Brettesnes.....	—	—	—	—	—	—	—	—	—	—	—	—	—
Austnesfjord.....	—	—	—	60	60	50	50	50	50	50-60	60	60	—
Skroven.....	—	—	—	—	—	—	—	—	—	—	—	—	—
Svolvær.....	—	50-200	—	100	100-200	100-200	25-50	30-50	50	50	50	50	50
Vaagene.....	200	200	200	200	200	200	50	50	50	50	50-60	50-60	50-60
Hopen.....	—	—	—	50	50	100	50	50	50	50-100	100	100	—
Henningsvær.....	—	—	—	—	50	50	50	50	50	50	50	50	50
Stamsund.....	—	—	—	—	50	50	50	50	50	56	50	50	50
Ure.....	—	—	—	—	—	50	50	50	100	100	100	100	—
Balstad.....	—	—	—	—	—	150-200	150-200	150-200	200	150	100-150	100-150	—
Nufsfjord.....	—	—	—	—	—	—	—	—	—	—	—	—	—
Sund.....	—	—	—	—	—	—	—	—	—	—	—	—	—
Reine.....	—	—	—	—	100	100	100	100	60	100	100	100-130	50
Sørvaagen.....	—	—	—	—	—	—	—	—	—	—	—	—	50
Væroy.....	—	—	—	—	—	—	—	—	—	—	—	—	—
Røst.....	—	—	—	—	—	—	—	—	—	—	200	—	—
Rogn (øre pr. liter)													
Raftsundet og Risvær.....	—	—	—	—	—	—	—	—	—	—	—	—	—
Brettesnes.....	—	—	25	25	28	30	30	25	15	35 ¹⁾	35 ¹⁾	—	—
Austnesfjord.....	—	—	—	—	—	28	25	25	—	—	10	—	—
Skroven.....	—	—	50	45	40	33	30	25	20	10-42 ¹⁾	34 ¹⁾	—	—
Svolvær.....	35	35	35	30-40	32	33	31	30-60 ¹⁾	16-60 ¹⁾	10-40 ¹⁾	32 ¹⁾	—	45 ¹⁾
Vaagene.....	—	—	35	30-35	30	30	—	50 ¹⁾	45 ¹⁾	—	10-41 ¹⁾	41 ¹⁾	—
Hopen.....	—	—	30	30	30	28	—	20	—	—	—	39 ¹⁾	35 ¹⁾
Henningsvær.....	35	35	30	30	25	25	20	18-54 ¹⁾	18	10	10-30 ¹⁾	32 ¹⁾	32 ¹⁾
Stamsund.....	30	30	30	30	30	30	28	28	15	10-15	—	—	—
Ure.....	30	—	30	30-37	30-35	30-35	25	25	—	—	—	—	—
Balstad.....	—	30	40	30	35	30	30	30	30	15	—	—	—
Nufsfjord.....	—	30	30	30	30	30	30	20	15	10	—	—	—
Sund.....	—	—	35	30	35	30	30	30	25	10	—	—	—
Reine.....	—	30	35	35	27	25	25	25	20	12	—	—	—
Sørvaagen.....	—	30	30	30	30	30	—	—	—	—	—	—	—
Væroy.....	—	30	30	30	30	30	—	—	—	—	—	—	35 ¹⁾
Røst.....	—	—	—	—	25	25	25-30	25	20	20	—	—	32 ¹⁾

1) Saltet rogn.

Tab. 57 a. Gjennemsnittsprisen paa fiskeprodukter i hvert vær 1921, i kroner (stykpris for usløiet, kilopris for sløiet fisk).

Opsynsdistrikt	Garnfisk		Linefisk		Dypsagnfisk		Hoder	Lever	Fersk rogn	Salt rogn
	pr. 100 stk.	pr. 100 kg.	pr. 100 stk.	pr. 100 kg.	pr. 100 stk.	pr. 100 kg.	pr. 100 stk.	pr. hl.	pr. hl.	pr. hl.
Raftsundet,										
Risvær	47	—	53	—	53	—	1.00	18	—	—
Brettesnes . . .	55	18	58	18	58	18	0.35	28	26	35
Skroven	55.4	—	57.5	—	64.7	—	0.50	27	32	34
Austnesfjord . .	50	—	49	—	51	—	—	19	22	—
Svolvær	62	—	62	—	65	—	0.50	27	26	40
Vaagene	48	—	52	—	55	—	0.50	27	33	41
Hopen	53	14	55	14.5	54	14.5	0.60	24	28	37
Henningsvær . .	55.5	16.5	56.7	17	62	17	0.50	24.7	26.5	31
Stamsund	52	17	56	17	63	17	0.50	27	26	—
Ure	50	17	50	17	50	17	0.85	29	30	—
Balstad	60	—	61	—	58	—	1.00	26	33	—
Nufsfjord	57.8	18.4	57.8	—	—	—	—	23	25	—
Sund	50.0	19.0	50.0	19	50	19	1.00	22	25	26
Reine	50	14	50	14	50	14	1.5	17	24	—
Sørvaagen	64	21	64	21	64	21	—	19.8	30	35
Værøy	62	—	62	—	62	—	2.00	21	25.0	32.0
Røst	70	—	70	—	70	—	1.00	23.0	25.0	30.0

Tabel 57 b. Gjennemsnittspris paa a g n i hvert vær 1921, i kroner pr. hektoliter.

Opsynsdistrikt	Fersk sild	Salt sild	Skjæl	Salt skjæl	Fersk lodde	Blæksprut	Blæksprut-lever
Raftsundet—Risvær	17	—	—	155	28	—	—
Brettesnes	12	—	—	155	29	—	—
Skroven	—	—	—	155	—	—	—
Austnesfjorden	—	—	—	155	—	—	—
Svolvær	14	—	—	155	25	—	—
Vaagene	15	20	—	155	23	—	—
Hopen	15	—	—	158	24	—	—
Henningsvær	18	—	—	160	25.3	—	—
Stamsund	18	—	—	—	27	—	—
Ure	18	—	—	155	26	—	—
Balstad	17	—	—	155	22	—	—
Nufsfjord	—	—	—	—	—	—	—
Sund	—	—	—	155	20	—	—
Reine	21	—	—	155	17	—	—
Sørvaagen	18	—	—	150	25	—	—
Værøy	14	28	—	140	26	—	—
Røst	—	32	—	155	25	—	—

Til sammenligning anføres i tabel 58 fiskepriserne i de forskjellige vær fra 1911 til iaar.

Tabel 58. Gjennomsnittsprisen av fisk (kr. pr. 100) i aaret:

Fiskevær	1911	1912	1913	1914	1915	1916	1917	1918	1919	1920	1921
Raftsundet—Risvær	40.3 ¹⁾	24.0 ¹⁾	34.5 ⁵⁾	34.2 ⁴⁾	35.1 ¹⁾	—	158.0 ⁶⁾	121.0 ⁶⁾	166.0 ⁶⁾	110 ⁶⁾	52 ⁶⁾
Austnesfjorden	40.0	23.6	35.5	—	—	—	—	—	—	—	50 ⁶⁾
Brettesnes og Skroven . .	40.9 ²⁾	—	30.2	34.6	33.8	138.5 ⁶⁾	163.3 ⁶⁾	130.0 ⁶⁾	182.0 ⁶⁾	119 ⁶⁾	59 ⁶⁾
Svolvær	43.0	23.6	37.7	35.5	37.3	142.0 ⁶⁾	147.0 ⁶⁾	125.0 ⁶⁾	175.0 ⁶⁾	118 ⁶⁾	63 ⁶⁾
Vaagene	43.5	25.3	31.5	33.6	38.0	134.0 ⁶⁾	147.0 ⁶⁾	120.0 ⁶⁾	169.5 ⁶⁾	116 ⁶⁾	53 ⁶⁾
Hopen	45.0	27.5	29.4	33.2	—	135.0 ⁶⁾	136.5 ⁶⁾	124.0 ⁶⁾	166.0 ⁶⁾	119 ⁶⁾	54 ⁶⁾
Henningsvær	45.1	24.8	29.5	35.8	35.4	88.6	118,6 ⁶⁾	121.5 ⁶⁾	165.5 ⁶⁾	122 ⁶⁾	58 ⁶⁾
Stamsund	44.6	26.8	28.8	31.5	34.3	88.2	140.9 ⁶⁾	120.0 ⁶⁾	167.0 ⁶⁾	121 ⁶⁾	58 ⁶⁾
Ure	44.2	26.2	28.6	34.2	35.2	92.6	140.6 ⁶⁾	122.0 ⁶⁾	162.0 ⁶⁾	123 ⁶⁾	50 ⁶⁾
Balstad	43.6	26.0	29.4	34.1	34.8	134.0 ⁶⁾	144.4 ⁶⁾	125.0 ⁶⁾	161,0 ⁶⁾	130 ⁶⁾	60 ⁶⁾
Sund og Nufsfjord	41.5	26.9	31.3	34.7	33.2	83.1	144.2 ⁶⁾	127.0 ⁶⁾	164.5 ⁶⁾	121 ⁶⁾	54 ⁶⁾
Reine og Sørvaagen . . .	42.6	25.3	28.9	30.4	31.8	131.3 ⁶⁾	—	—	—	—	—
Reine	—	—	—	—	—	—	150.8 ⁶⁾	118.0 ⁶⁾	153.5 ⁶⁾	118 ⁶⁾	50 ⁶⁾
Sørvaagen	—	—	—	—	—	—	152.5 ⁶⁾	127.0 ⁶⁾	156.0 ⁶⁾	124 ⁶⁾	64 ⁶⁾
Værøy	—	—	—	—	—	143.2 ⁶⁾	148.0 ⁶⁾	123.0 ⁶⁾	171.5 ⁶⁾	134 ⁶⁾	62 ⁶⁾
Røst	—	—	—	—	—	143.5 ⁶⁾	153.0 ⁶⁾	121.0 ⁶⁾	172.0 ⁶⁾	135 ⁶⁾	70 ⁶⁾

1) Risvær. — 2) Brettesnes og Skroven. — 3) Raftsundet og Risvær. — 4) Risvær og Svellingen. — 5) Risvær og Kanstadfjorden.
— 6) Pris pr. 100 stkr. usløiet fisk.

De av opsynsbetjentene innsendte oppgaver over leverholdigheten til de forskjellige tider er anført i tabel 59.

Tab. 59. Leverholdighet i hver uke i hvert vær 1921.
(De anførte datoer betegner hver ukes slutning). Tallene angir antal fisk pr. 10 liter lever.

Opsynsdistrikt	Februar				Mars				April			
	4	11	18	25	4	11	18	25	1	8	15	22
a. Garnfisk.												
Raftsundet og Risvær	—	—	25	28	30	31	33	34	35	35	34	—
Brettesnes	27	26	28	29	30	32	30	36	32	40	40	—
Skroven	32	23	24	26	26	28	29	32	35	36	37	37
Austnesjorden	—	—	—	—	30	30	30	30	35	40	—	—
Svolvær	30	30	30	30	29	30	35	36	35	38	42	44
Vaagene	23	23	25	25	27	29	30	32	35	40	38	40
Hopen	24	27	26	28	30	32	34	36	36	40	42	—
Henningsvær	22	23	23	24	24	28	30	39	45	50	55	65
Stamsund	25	25	25	26	27	28	30	32	34	36	38	38
Ure	30	28	28	27	28	40	40	50	40	50	50	—
Balstad	26	25	25	25	27	30	30	35	40	38	38	40
Nufsfjord	22	24	25	26	27	30	33	35	36	38	36	37
Sund	28	26	26	27	27	27	30	35	36	37	38	38
Rein	29	24	27	27	28	27	30	30	34	36	32	35
Sørvaagen	24	23	27	25	26	24	26	30	33	35	37	37
Værøy	—	—	—	—	—	—	—	—	—	—	—	—
Røst	29	28	32	28	28	28	30	30	33	35	39	38
b. Linefisk												
Raftsundet og Risvær	—	—	—	32	31	35	38	39	41	41	41	—
Brettesnes	30	29	30	31	31	35	34	34	35	45	45	—
Skroven	25	25	26	27	27	29	31	34	38	38	40	39
Svolvær	29	29	28	27	27	32	30	32	40	40	45	46
Austnesjorden	—	—	—	—	25	25	33	33	—	—	—	—
Vaagen	25	30	28	28	30	32	35	36	38	42	40	45
Hopen	25	26	28	30	32	34	36	38	38	40	45	48
Henningsvær	24	24	25	26	26	29	31	42	55	25	60	70
Stamsund	26	26	27	28	29	30	35	38	36	38	42	42
Ure	31	33	30	30	30	45	50	60	55	60	60	—
Balstad	28	27	27	27	28	30	32	38	42	46	46	42
Nufsfjord	—	27	—	—	—	—	—	—	—	—	—	—
Sund	—	—	—	—	—	—	—	—	40	42	43	—
Reine	28	25	29	28	—	—	—	31	38	38	35	38
Sørvaagen	25	25	26	30	32	40	40	33	40	42	43	42
Værøy	26	25	25	27	28	28	28	32	32	31	33	40
Røst	—	—	31	—	30	—	—	33	35	38	42	40

Tabel 60. Gjennemsnitspris i øre pr. stk. for rund og sløiet fisk
1889—1921.

Aar	Sløiet	Rund	Aar	Sløiet	Rund
1889.....	27.0	34.1	1906.....	25.1	30.4
1890.....	20.5	24.2	1907.....	37.5	43.4
1891.....	26.5	31.7	1908.....	36.3	42.1
1892.....	21.4	26.4	1909.....	33.6	39.7
1893.....	17.1	22.3	1910.....	34.8	44.7
1894.....	20.0	26.6	1911.....	43.1	55.6
1895.....	14.0	17.8	1912.....	25.3	29.6
1896.....	21.1	28.6	1913.....	29.0	34.4
1897.....	15.5	20.4	1914.....	33.6	39.3
1898.....	16.6	22.0	1915.....	32.5	40.6
1899.....	25.0	30.3	1916.....	91.0	130.6
1900.....	33.4	41.2	1917.....	116.5	149.1
1901.....	25.5	32.3	1918.....	94.0	121.7
1902.....	25.2	30.6	1919.....	130.0	166.3
1903.....	21.2	24.4	1920.....	85.0	121.6
1904.....	18.5	23.9	1921.....	45.0	58.3
1905.....	26.8	34.1			

Spørsmålet om salg av fersk, sløiet torsk efter vegt i Lofoten, kfr. lov av 25 juli 1913.

Utvalgsformanden har under 23de november 1920 sendt følgende indberetning til Fiskeridirektøren:

»Ifølge hr. Fiskeridirektørens mundtlige anmodning under samvær paa Melbo den 13 ds. har jeg — med sigte paa gennemførelse av salg av fersk torsk efter vegt for Lofotens vedkommende — allerede for anstundede vinter — søkt mundtlig konferanse med fylkesmanden i Nordland og opsynschefen ved Lofotfisket, hvilke konferanser fandt sted paa min hjemreise fra fiskerimøtet paa Melbo.

Loven av 25 juli 1913, der gjennom kongelig resolution kan paabyde at kjøp og salg av fersk torsk skal finde sted efter vegt, blev nøie gransket under anførte konferanser, likesaa lovens motiver.

Som det vil fremgaa av anførte lov er utfærdigelsen av nævnte paabud avhengig av, hvorvidt saadant er vedtat av $\frac{3}{4}$ av de valgte utvalgsmedlemmer. Loven nævner her »de vedkommende utvalg«. Ved at sammenholde paagjældende lov med Lofotloven av 6 august 1897 med forandringer og tillæg ved lov av 19 juli 1912 vil man finde, at der inden Lofoten opsynsdistrikt er flere utvalg, nemlig et selvstendig utvalg for hvert opsynsdistrikt — bortset fra det saakaldte fællesdistrikt, der omfatter opsynsdistrikterne Vaagene, Svolve, Skroven og Austnesfjorden, som har et fællesutvalg bestaaende av 2

medlemmer fra hvert distrikt. De vedkommende utvalg, som omhandles i loven av 25 juli 1913, skulde saaledes efter gjældende Lofotlov bli utvalgene for hvert opsynsdistrikt samt forannævnte fællesdistrikts utvalg, idet der efter Lofotloven ikke er noget som kan henføres under begrepet »utvalget ved Lofotfisket«, eller »utvalget i Lofoten«.

Spørsmålet om kjøp og salg av fersk torsk paa vegt maa saaledes behandles selvstændig av utvalget for hvert opsynsdistrikt, samt av fællesdistriktets utvalg, da saken efter de anførte loves ordlyd formentlig ikke kan behandles og beslutning fattes av samtlige utvalg i Lofoten i et fællesmøte.

Følgen av dette kan bli, at enkelte utvalg i Lofoten kan opnaa beslutning med $\frac{3}{4}$ -dels flertal for anførte paabud, mens andre distrikters utvalg derimot ikke kan opnaa saadant flertal. Dette vil igjen medføre, at paabudet om vegtsalg kun vil bli indført for enkelte opsynsdistrikter, mens andre distrikter foretrekker gjældende praksis med salg av fisk i usløiet tilstand, hvilket utvilsomt vil vise sig baade upraktisk og uheldig, saavel for bedriftens utøvere som for tilvirkere. Skal vegtsystemet søkes gjennomført, bør dette ske ikke kun for enkelte distrikter, men overalt i Lofoten og for hele sæsonen. Det vil utvilsomt virke hemmende for saavel bedriftens mænd som for tilvirkerne, ved at gjennomføre en uensartet salgsmåte i Lofoten. Under rikt fiske kunde maaske bekvemmelighetshensyn bevirke at fiskerne søkte direkte fra sjøen op til fiskevær, hvor bestemmelsen om salg paa vegt ikke var gjennomført, for derved at spare arbeidet ved fiskens tilgodegjørelse. Dette vilde utvilsomt skade den jevne og frie utvikling i de vær, hvor vegtsystemet var indført.

Loven av 25 juli 1913 nævner heller intet om tvungen sløining i forbindelse med kjøp og salg paa vegt. Av lovens motiver fremgaar det imidlertid at sløining skulde finde sted, før salg paa vegt fandt sted.

Skal en eventuel kongelig resolution utgaa paa grundlag av den lydelse loven av 25 juli 1913 har faat, vil man formentlig risikere at fisken til sine tider av praktiske grunde kan bli solgt paa vegt uten forutgaaende sløining. Bestemmelsen burde derfor omfatte paabud om salg av fersk, sløiet torsk efter vegt. Derved vil man gardere sig mot foran antydede omgaaelse av loven.

Paa grund av det anførte og resultatet av mine konferanser med fylkesmanden og opsynschefen tillater jeg mig at indberette, at jeg anser det uformaalstjenlig at sammenkalde utvalgene ved Lofotfisket til et fællesmøte i høst til behandling av spørsmålet, da resultatet

av et saadant fællesmøte utvilsomt vilde bli, at man kun for enkelte faa distrikter opnaadde flertal for indførelse av vegtsystemet. Jeg har derfor tænkt mig at spørsmålet bør utestaa til anstundende Lofotfiske, og hvis hr. Fiskeridirektøren finder — tiltrods for det anførte — at spørsmålene bør forelægges for utvalgene, vil dette bli gjort, men jeg vil sluttelig gjenta vanskelighetene som utvilsomt vil opstaa ved en uensartet salgsmåte under Lofotfisket.«

Av utvalgsformanden er under 12 september 1921 videre indberettet til Fiskeridirektøren angaaende samme sak:

»Som begjært i hr. Fiskeridirektørens skrivelse av 11 desember 1920 forela jeg sidste vinter saken for en række utvalg i Lofoten, hvor spørsmålet blev nøie drøftet. Resultatet av disse konferanser gaar for alle utvalgs vedkommende ut paa, at utvalgene finder det noget betænkelig at paaby tvungen sløining og salg paa vegt under Lofotfisket, og absolut forkastelig, saafremt foranstaltningen ikke gjennomføres i alle opsynsdistrikter i Lofoten. Av sidstnævnte grund vil intet utvalg være det første, som gjennom beslutning foranlediger gjennomførelse av vegtsalg, da man kan risikere, at vedkommende opsynsdistrikt blir staaende alene om et saadant paabud.

Alle utvalg staar dog samstemmig om, at gjennomførelsen av vegtsalg vil bidrage meget til en forbedring av kvaliteten, hvilket igjen vil skape en mere lønsom bedrift som følge av høiere priser for produkterne. Men naar utvalgene staar tvilende overfor spørsmålet vegtsalg i forbindelse med sløining, saa ligger grunden kun i, at man antar at paabudet vil skape vanskeligheter for fiskerne under deres bedrift, særlig til de tider, hvor rikt fiske foregaar. Naar saadant indtrær, er fiskernes tid meget sterkt optat, saavel under selve bedriften paa sjøen, som hvad angaar redskapernes reparation og vedlikehold samt egning m. v., saaledes at der erfaringsmæssig blir svært liten tid igjen til at sløie fisken og avhandle produkterne. Utvalgene mener videre, at det i mange tilfælder vil vise sig, at den tid som fiskerne maa ofre for at tilgodegjøre sine produkter vil gaa utover bedriften, idet man i tilfælde ikke vil kunne være istand til at røgte den bruksmængde som før, hvilket igjen vil medføre, at forbedringen paa den ene side ved at fremstille bedre produkt vil gaa tapt paa en anden ved en mindre intens bedrift og følgelig ogsaa et mindre utbytte.

Dette er hvad der er fremholdt mot foranstaltningens gjennomførelse saavel i utvalgene som forøvrig i Lofoten.

Jeg er personlig av den opfatning at det er uomgjængelig nødvendig, at gjennomførelse av tvungen sløining og vegtsalg finder sted snarest mulig av hensyn til opnaaelse av en bedre kvalitet saavel for

rundfiskens som saltfiskens vedkommende, idet man aldrig uten ved hjælp av et saadant paabud under de nuværende driftsforhold vil kunne opnaa at se Lofotfiskens som første klasses vare.

Før den nye driftsmaate slog igjennem i Lofoten for ca. 15 aar siden, sløiet fiskerne altid selv fisken, og den vare som da blev fremstillet var som bekjendt første klasses. Tiltrods for de store kvanta som blev optat i Lofoten i gamle dage, hørte man aldrig tale om vanskeligheter paa grund av arbeide ved fiskens sløining. Selvfølgelig har forholdene forandret sig betydelig siden den tid, ogsaa i retning av at den nuværende driftsmaate lægger mere beslag paa fiskerne som følge av bedriftens utvidelse ved anvendelse av større farkoster og mere redskaper. Naar den nye driftsmaate har medført overgang fra sløining ved fiskerne selv til salg av fisk i rund tilstand, tror jeg at bekvemmelighetshensynet her spiller en rolle. Det er nemlig klart, at det er ulike greiere for fiskerne ved ilandkomsten fra sjøen at ha anledning til at levere sin fisk usløiet, idet de da indsparer endel tid, som vil medgaa for sløining og salg; men jeg tror paa samme tid at fiskerne selv er fuldt opmerksom paa, at dette bekvemmelighetshensyn gaar utover produktets kvalitet. Som forholdene nu er, undergives fisken en yderst slet behandling som følge av gjentagne lempninger fra farkost til farkost i forbindelse med transport fra det ene fiskevær til det andet. Fisken blir derunder tilføiet mangfoldige stik med pig eller klep, hvilke efterlater større eller mindre blødende saar. Dertil kommer, at fisken regelmæssig kastes sammen i store hauger tildels paa dæk og tildels paa kaier, hvor den blir liggende i mange tilfælder i flere dager, før sløining og saltning eller hængning blir foretat. De partier som saaledes opphopes, kan ofte være meget store — op til 20 000 fisk. Det er selvindlysende, at fisken paa denne maate tar stor skade og forringes betraktelig i værdi, særlig hvad de partier angaar som sidst blir tilgodegjort. Dette forhold skyldes i første række gjældende adgang til at sælge fisken i usløiet tilstand, idet tvungen sløining ikke vilde ha avstedkommet saadanne forhold.

Jeg er imidlertid av den opfatning at sløining og salg paa vegt ikke skulde støte paa saa særlig store vanskeligheter saafremt fiskerne selv la godviljen til og indrettet sig paa en praktisk maate efter forholdene, for i de aller fleste tilfælder vil fiskerne uten skade for bedriften selv kunne utføre fiskens sløining. Utror paa fiskehavet finder sted i tiden kl. 6—8 morgen med indkomst til værstationen i almindelighet kl. 1 à 2 em. Ved at paabegynde sløiningen allerede under opseilingen fra sjøen til land vil man med almindelig fangstmængde kunne være færdig med sløiningen ca.

2 timer efter ilandkomsten. Den øvrige del av eftermiddagen vil da kunne benyttes til egning og røkt av redskaperne, særlig gjælder dette linebrukerne. For garnbrukernes vedkommende vil der som regel medgaa længere ophold paa fiskehavet, særlig under stor bruksansamling, men i almindelighet vil der ogsaa for disses vedkommende bli tid til sløining. Skulde imidlertid fangstmønderne bli saa store for de forskjellige redskapsarter, at der vil opstaa vanskeligheter med sløiningen, vil der for fiskerne være anledning til at leie »sløierlag« for at assistere med tilgodegjørelsen. I de senere aar har der været forholdsvis god tilgang paa vante sløiere, saa der forsaavidt ikke skulde være nogen vanskelighet hermed. Fiskeopkjøperne har hittil maattet ordne sig med faste sløiere, idet fartøimandskapet eller det faste mandskap ved bedriften ikke har overkommet at tilgodegjøre de partier som ofte blev indkjøpt. Jeg mener, at der er anledning for fiskerne til at slaa sig sammen og paa lignende maate sikre sig sløiere, naar fiskemængden nødvendigjør det.

Som anført foran og som fremholdt i min skrivelse til hr. Fiskeridirektøren av 23 novbr. f. a. anser jeg det helt haabløst at faa foranstaltningen gjennomført paa grundlag av lov av 25 juli 1913.

Jeg maa derfor anbefale at der foranlediges utfærdiget lov, som bestemt paabyr sløining og salg av fersk fisk paa vegt i Lofotens samtlige opsynsdistrikter og for hele sæsongen, idet man ikke naar det tilsigtede maal paa anden maate.«

Redskapstap og slitage.

Tiltrods for det vedvarende uveir i forbindelse med adskillig strømsætning forekom et forholdsvis litet redskapstap for de fleste opsynsdistrikter. Tapet ansættes til kr. 622 000, hvorav 327 000 paa garnbruket og 295 000 paa linebruket.

Slitagen var derimot noksaa stor. Dette skyldes sammenviklinger som følge av trængsel paa enkelte strøk paa fiskehavet, samt redskapernes lange henstaaen i sjøen paa grund av uveir. Slitagen kan formentlig passende ansættes til 2 900 000 kr., hvorav 1 960 000 paa garnbruket og 940 000 paa linebruket.

Eksportpriser.

Gjennemsnittspriserne ved eksport av torskefiskerierne for 1913/1916 samt for 1919 og 1921 findes anført i tabel 61, der grunder sig paa opgaver som velvillig er meddelt av kjøbmand Johan Lyder von Tangen, Bergen.

Priserne ved eksport kan vanskelig angives for aarene 1917 og 1918, idet omtrent hele partierne fra Lofoten blev opkjøbt av Staten og British Purchasing Agency, Zentral-Finkaufsgesellschaft til de av Staten fastsatte maksimalpriser for de forskjellige produkter. Av fangsten for 1917 er intet eksportert fra det aapne marked, idet hele kvantummet er gaat gjennom Staten og de anførte organisationer. Prisforholdene i 1919 og 1920 har været noget usikre og priserne har været sterkt varierende.

Eksporten iaar maa siges at ha været jevnt tilfredsstillende, specielt for rundfisk, og priserne har været stigende.

Rodskjær danner dog en undtagelse, idet beholdningerne fra forrige aar var meget store, og omend aarsproduksjonen ikke blev saa betydelig, saa har forbruket dog ikke staat i forhold, og maa man regne med at ganske betydelige partier vil bli overliggende av denne vare.

Tabel 61. Gjennemsnittspriser ved eksport.

Fiskeriprodukter	Enhet	1913	1914	1915	1916	1919	1920	1921		
Klipfisk	pr. 20 kg.	10.00	9.00	15.00	28.00	32.00	27.00	21.00		
Rundfisk	—	13.00	15.00	20.00	36.00	42.00	36.00	29.00		
Længer.....	—	16.00	17.00	28.00	40.00	52.00	48.00	40.00		
Rotskjær: Torsk	—	14.10	18.00	28.00	40.00	52.00	39.00	28.00		
Hyse	—	7.50	8.00	12.00	28.00	27.00	23.00	17.00		
Brosme	—	12.50	14.00	18.00	35.00	38.00	26.00	25.00		
Titling: Torsk.....	—	12.50	15.00	23.00	35.00	45.00	34.00	25.00		
Hyse.....	—	8.00	11.00	16.00	30.00	32.00	28.00	21.00		
Brosme.....	—	9.00	11.50	14.00	25.00	32.00	26.00	22.00		
Storsei: 1ste sort.....	—	11.00	12.00	17.00	32.00	36.00	32.00	21.00		
2den sort.....	—	10.00	10.50			36.00	30.00	20.00		
Middelsei.....	—	9.75	10.50	15.00	30.00	36.00	30.00	20.00		
Smaasei	—	7.50	10.50	12.00	25.00	31.00	20.00	18.00		
I gjennemsnit alle sorter sei	—	10.00	11.00	15.00	30.00	30.00	30.00	20.00		
Dampmedicintran, koldklaret	pr. td.	80.00	62.00	150.00	450.00	350.00	270.00	100.00		
Do., uklaret	—	70.00	54.00	125.00	400.00	340.00	260.00	90.00		
Raa medicintran.....	—	70.00	58.00	135.00	375.00	300.00	200.00	90.00		
Tran, blank	—	50.00	53.00	120.00	350.00	250.00	160.00	80.00		
Do., brunblank.....	—	40.00	46.00	110.00	325.00	150.00	125.00	70.00		
Do., brun.....	—	28.00	35.00	90.00	300.00	120.00	85.00	45.00		
Rogn: 1ste sort	—	51.00	35.00	45.00	110.00	125	130	40		
2den sort.....	—	41.00	25.00	35.00	100.00				pr. 120 kilo samf.	
3dje sort	—	30.00	15.00	25.00	90.00					
Sortementer av rogn resp...	—	$\frac{1}{10}, \frac{4}{10}, \frac{5}{10}$	$\frac{1}{10}, \frac{4}{10}, \frac{5}{10}$	$\frac{1}{10}, \frac{4}{10}, \frac{5}{10}$	$\frac{1}{10}, \frac{5}{10}, \frac{4}{10}$	$\frac{1}{10}, \frac{5}{10}, \frac{4}{10}$	$\frac{2}{10}, \frac{5}{10}, \frac{3}{10}$	$\frac{1}{10}, \frac{5}{10}, \frac{3}{10}$		

VIII. Utvalgene.

A. Fortegnelse over de i 1921 valgte utvalgsmedlemmer med varamænd for 1921/22.

For Raftsundet opsynsdistrikt:

Utvalgsmedlemmer:

1. Garnbruker Hans Josefsen, Inderby, Helgøy.
2. — Peder Hesten, Lødingen.
3. Linebruker Karl Jenssen, Nygaard, Vaagan.
4. — Karl Enorsen, Aandervaag, Lødingen.

Varamænd:

1. Garnbruker Adolf Pedersen, Myklebostad, Lødingen.
2. — Theodor Eide, Tysfjorden.
3. Linebruker Simon Hanssen, Rydningen, Vaagan.
4. — Martin Hanssen, Taft, Lødingen.

For Skroven opsynsdistrikt:

Utvalgsmedlemmer:

1. Garnbruker Jacob Hanssen, Skroven, Vaagan.
2. Dorylinebruker Ole Haumann, Skroven, Vaagan.

Varamænd:

1. Garnbruker Hans Olsen, Skroven, Vaagan.
2. Dorylinebruker Henrik Næss, Hamarøy.

For Svolvær og Austnesfjorden opsynsdistrikter:

Utvalgsmedlemmer:

1. Garnbruker Herman Krystad, Svolvær.
2. Linebruker Anton Arntzen Ingelsfjord, Hadsel.

Varamænd:

1. Garnbruker Kristian Gjertsen, Nordvalle, Flakstad.
2. Linebruker Karl Kristiansen, Halløy, Hadsel.

For Vaagene opsynsdistrikter:

Utvalgsmedlemmer:

1. Garnbruker Nils Jenssen, Bjørnran, Trondenes.
2. Linebruker Aksel Olsen, Ørsevaageidet, Vaagan.

Varamænd:

1. Garnbruker Kristian Kristensen, Trælnes, Brønnøy.
2. Linebruker Adolf Jenssen, Ørsevaageidet, Vaagan.

For Hopen opsynsdistrikt:

Utvalgsmedlemmer:

1. Garnbruker Peder Hals, Framnes, Dyrøy.
2. — Eilert Olsen, Saurfsjord, Leiranger.
3. Baatlinebruker Gerhard Johannessen, Vold, Steigen.
4. Dorylinebruker Nikal Pettersen, Gammelgaard, Karlsøy.

Varamænd:

1. Garnbruker Jacob Andreassen, Sørstrøm, Sørreisa.
2. — Kristian Ellingsen, Kvandal, Skjerstad.
3. Baatlinebruker Edvard Hanssen, Hakvaag, Steigen.
4. Dorylinebruker Vilfred Lakkertsen, Gamnes, Karlsøy.

For Henningsvær opsynsdistrikt:

Utvalgsmedlemmer:

1. Garnskoitefører Einar Henriksen, Henningsvær, Vaagan.
2. Garnbaathøvedsmand Ole Pedersen, Sydal, Gimsøy.
3. Dorylinebruker Bernhof Arvesen, Engenes, Ibestad.
4. Baatlinebruker Andor Johansen Slaatterøy, Alstahaug.

Varamænd:

1. Garnskoitefører Tistrand Benjaminsen, Skogsholm, Tjøtta.
2. Garnbaathøvedsmand Thjodolf Larssen, Garvermark, Gimsøy.
3. Dorylinebruker Tøllef Danielsen, Yteran, Ibestad.
4. Baatlinebruker Sigvart Hanssen, Henningsvær, Vaagan.

For Stamsund opsynsdistrikt:

Utvalgsmedlemmer:

1. Garnbruker Edvard Benjaminsen, Valberg.
2. — Ole Knudsen, Stamsund, Hol.
3. Baatlinebruker Ove Jacobsen, Buøy, Hol.
4. Dorylinebruker Johan Eidsvaag, Stamsund, Hol.

Varamænd:

1. Garnbruker Elias Eliassen, Biskopjord, Valberg.
2. — Ragnvald Eidsvaag, Stamsund, Hol.
3. Baatlinebruker Kornelius Lorntsen, Helle, Hol.
4. Dorylinebruker Alfred Eriksen, Kangerur, Hol.

For Balstad opsynsdistrikt:

Utvalgsmedlemmer:

1. Garnbruker Hagbart Mossing, Petvik, Hol
2. — Iver Iversen, Brandsholmen, Hol.
3. Baatlinebruker Jacob Bjørkaas, Buksnes.
4. Dorylinebruker Johan Karlsen, Skotnes, Buksnes.

Varamænd:

1. Garnbruker Olaf Larsen, Fygle, Hol.
2. — Johan Abelsen, Birkelund, Rødøy.
3. Baatlinebruker Fredrik Olsen Vetting, Buksnes.
4. Dorylinebruker Martin Falk, Balstad, Buksnes.

For Sund opsynsdistrikt:

Utvalgsmedlemmer:

1. Garnbruker Kristian Karlsen, Sund, Flakstad.
2. — Jentoft Hanssen, Andopen, Flakstad.
3. — Jens Johannessen, Nes, Flakstad.
4. — Magnus Larssen, Ramberg, Flakstad.

Varamænd:

1. Garnbruker Kristian Haugen, Flakstad.
3. — Markus Friis, Ramberg, Flakstad.
3. — Magnus Mikkelsen, Nesland, Flakstad.
4. — Kristen Holst, Nesland, Flakstad.

For Reine opsynsdistrikt:

Utvalgsmedlemmer:

1. Garnbruker Ludvig Veding, Leirfjorden.
2. — Andreas Otting, Leirfjorden.
3. — Johan Fredriksen, Mo, Brønnøy.
4. — Johan Nilsen, Mo, Brønnøy.

Varamænd:

1. Garnbruker Johan Jørgensen, Mo, Brønnøy.
2. — Anton Didriksen, Brønnøy.
3. — Iver Horn, Brønnøy.
4. — Henrik Olsen, Reinfjord, Vik i Helgeland.

For Sørvaagen opsynsdistrikt:

Utvalgsmedlemmer:

1. Garnbruker Nelson Petterson, Røøyen, Tjøtta.
2. — Oscar Nilsen, Breiland, Moskenes.
3. Linebruker Anton Pedersen, Saure, Gildeskaal.
4. — Edvard M. Skibenes, Husvik, Tjøtta.

Varamænd:

1. Garnbruker Jens Johnsen, Moskenes.
2. — Kristian Aasheim, Velfjord.
3. Linebruker Ole Kjølamø, Kilen, Tjøtta.
4. — Johannes Telnes, Valnes, Bodin.

For Værøy opsynsdistrikt:

Utvalgsmedlemmer:

1. Skøitelinebruker Johan Andreassen, Sørland, Værøy.
2. — Anton Hanssen, Husvik, Tjøtta.
3. Baatlinebruker Nordal Andreassen, Sørland, Værøy.
4. — Bernhard Henriksen, Eidem, Vega.

Varamænd:

1. Skøitelinebruker Jacob Løkke, Tørland, Værøy.
2. — Albert Berthelsen, Kalshøy, Vega.
3. Baatlinebruker Hans Knaplund, Knaplund, Bodin.
4. — Jens Henningsen, Tyvnes, Værøy.

For Røst opsynsdistrikt:

Utvalgsmedlemmer:

1. Garnbruker Peder Stamnes, Røst.
2. — Johan Røstad, Rønvik, Bodin.
3. Motorlinebruker Jacob Raanes, Røst.
4. Baatlinebruker Ole Klaussen, Valla, Vega.

Varamænd:

1. Garnbruker Kristian Bodøgaard, Bodin.
2. — Martinus Hanssen, Løding, Bodin.
3. Motorlinebruker Johan M. Hanssen, Røst.
4. Baatlinebruker Andor Jørgensen, Valla, Vega.

B. Fortegnelse over de i 1921 valgte utvalgsmedlemmer og varamænd til det ekstraordinære utvalg for 1921/22.

For Værøy opsynsdistrikt:

Utvalgsmedlemmer:

1. Baatlinebruker Arnt Pettersen, Holand, Vega.
2. — Johan Søraa, Sørland, Værøy.
3. Skøitelinebruker Magnus Breivik, Breivik, Værøy.
4. — Benjamin Otting, Otting, Leirfjorden.

Varamænd:

1. Baatlinebruker Johan J. Meisfjord, Meisfjorden, Leirfjorden.
2. — Johan Ellingsen, Sørland, Værøy.
3. Skøitelinebruker Anders Dahl, Røstnesvaag, Værøy.
4. — Adolf Andersen, Helligvær, Bodin.

For Røst opsynsdistrikt:

Utvælgsmedlemmer:

1. Dorylinebruker Valdemar Raanes, Røst.
2. Baatlinebruker Peder Evertsen, Valla, Vega.

Varamænd:

1. Motorlinebruker Konrad Sørensen, Røst.
2. Baatlinebruker Jæger Sørensen, Kjul, Vega.

For de øvrige opsynsdistrikter er ikke valg foretat paa medlemmer av anførte utvalg, idet begjæring derom ikke fremkom.

IX. Regler og vedtægter.

Havdeling m. v.

Forandring i bestaaende havdeling blev foretaget i Fællesdistriktet omfattende Vaagene, Svolvær, Austnesfjorden og Skroven opsynsdistrikter, samt i Sund, Værøy og Raftsundet. Vedtægt om indskrænkning i bruken af dagliner blev fattet i Raftsundet, Austnesfjorden, Hopen, Henningsvær og Balstad. Vedtægt angaaende trækning av garn blev vedtaget i Austnesfjorden.

Flere andragender om forandring i gjældende havdeling blev behandlet av utvalgene uten at enighet opnaaedes om forandring i det bestaaende.

Vedtægt blev fattet for Raftsundet angaaende forbud mot bruken av synkenot. Synkenoten er saaledes nu forbudt i alle opsynsdistrikter.

Førøvrig henvises til de i nærværende beretning indtagne vedtægter angaaende havdeling m. v., av hvilke vil fremgaa alt vedkommende havdeling og hvad derunder henhører.

Cirkulære fra utvalgsformanden ved Lofotfisket.

Til
utvalgsmedlemmerne ved Lofotfisket.

Da andragender om havdeling o. s. v. indløper fra enkelt utvalgsmedlem eller enkelte fiskere, meddeles herved, at der som regel ikke kan tages hensyn til saadanne andragender, medmindre de har passert vedkommende opsynsdistrikts utvalg og av dette indsendes hertil ledsaget av de uttalelser, de maatte gi anledning til. Det henstilles til samtlige utvalgsmedlemmer at bekjendtgjøre dette for fiskerne, enten gjennom tilsynsmændene eller paa anden maate.

Andragender, som utgaar fra utvalg, hvori der om samme ikke er enstemmighet, bør saavidt mulig tilføies en forkortet begrundelse av de forskjellige paastande.

Lovbestemmelsen om at utvalgsformanden til enhver tid skal holdes underrettet om utvalgsmedlemmernes opholdssted, forsaavidt de fraflytter sit distrikt, bringes i erindring.

Anderssen-Strand.

Vedtægter.

Nedenfor gjengives de under Lofotfisket i 1921 gjældende vedtægter, som hvor ikke anderledes er anført er utfærdiget av utvalgsformanden, lensmand Anderssen-Strand under 25 januar 1921.

Overtrædelse av vedtægterne straffes med bøter, i henhold til lov om skreifiskerierne i Lofoten.

Fiskehav-grænser

mellem opsynsdistrikterne i Lofoten i henhold til lov angaaende skreifiskerierne i Lofoten §§ 5 og 14.

1. Grænsen mellem Raftsundet og Fællesdistriktet (Skroven, Austnesfjorden, Svolvær og Vaagene): En ret linje i retning SSO $\frac{1}{2}$ O fra Framnesvik til skjæret »Baren« efter med: »Skjæret »Baren« i Skutvikakselen paa Indlandet«, hvilken linje fra skjæret »Baren« fortsættes i samme retning efter med: »Skjæret »Baren« i Framnesvik«.
2. Grænsen mellem Fællesdistriktet (Skroven, Austnesfjorden, Svolvær og Vaagane) og Hopens distrikt: En ret linje fra vestre ende av Sagøen i retning StO $\frac{1}{2}$ O efter med: »Vestre ende av Sagøen i »Flækkene« i Ørsvaagfjeldet«.
3. Grænsen mellem Hopen og Henningsvær distrikter: En ret linje fra land i retning StO $\frac{1}{4}$ O efter med: »Havdelingsmerket paa Bindingsøen i vestre kant av Sigeflauget«.

NB. Paa eggen svarer dette med til: »Østre kant av Bindingsøen i østre kant av Sigeflauget«.

4. Grænsen mellem Henningsvær og Stamsund distrikter: En ret linje fra land i retning S $\frac{1}{2}$ V efter med: »Klovkollen ret under vestre kant av Hornsryggen«.

NB. Som hjælp til at finde grænselinjen mellem Henningsvær og Stamsund fiskehav kan i forskjellige avstande fra land anvendes følgende krydsmed:

1. »Sulingens top mot vestre kant av Kalrøa« og »Lilleæsøen i Veien«.
 2. »Storrvitindens top mot vestre kant av Kalrøa« og »vestre ende av Hagbarholmen i østre ende av Æsøen«.
 3. »Snetinden mot vestre kant av »Kalrøa« og »Kjølpesneryggen midt mellem Æsøerne«. (Fiskebanken »Olan«).
5. Grænsen mellem Stamsund og Balstad distrikter: En ret linje fra land i retning StO $\frac{1}{4}$ O efter med: »Høieste top av Bukholmen midt i Klømmerflauget«.
 6. Grænsen mellem Balstad og Sund distrikter: En ret linje fra land i retning StO efter med: »Østre hammer paa Strømoheien i vestre kant av fjeldet Andopshesten, ogsaa kaldet Løven«.
 7. Grænsen mellem Sund og Reine distrikter: En ret linje fra land i retning SSO $\frac{1}{2}$ O efter med: »Skjeltinden mot vestre kant av Solbjørntinden«.
 8. Grænsen mellem Reine og Sorvaagen distrikter: En ret linje fra vestre Dypfjordnes, ret ned av Steffennakkens østre kant i retning SSO $\frac{1}{4}$ O efter med: »Østre tind paa fjeldet Munken ret over østre kant av Steffennakken«.
 9. Grænsen mellem Sorvaagen og Værøy opsynsdistrikter: En ret linje fra Rodøen i retning StO $\frac{1}{2}$ O efter med: »Storreitindens høieste top mot vestre kant av Kollfjeldet«.

10. Grænsen mellem Værøy og Røst opsynsdistrikter er bestemt ved en linje fra Værøy i retning V $\frac{1}{4}$ S efter med: »Ytterste ende av Lofoten til ytre side av Værøy« og en linje fra Staven i Røst i retning NO t N $\frac{1}{2}$ N efter med: »Staven i Røst til ytre side av Vedøy i Røst«.

Samtlige grænselinjer gaar saa langt ind i Vestfjorden, som der er fiskehav.

Fiskeredskapers merkning og belastning under Lofotfisket.

1. Regler for redskapers merkning:

Alle dubbel og stænger, som anbringes paa iler, skal være merket med vedkommende baats bokstav og nummer. Bokstaver og tal skal være mindst 5 — fem — centimeter høie.

Disse regler gjælder for samtlige opsynsdistrikter.

2. Regler for redskapers belastning:

Enhver almindelig storgarnlænke skal belastes med 2 — to — ilestene med jernbeslag vegtig mindst 54 — fire og femti — kgr. hver og 9 — ni — almindelige garnsten paa 12 — tolv — glaskavl.

Enhver natlinesætning skal belastes med 2 — to — ilestene paa 18 — atten — kgr. hver og 1 — en — synksten for hver 250 angel. Vegten paa synksten for bundline 4 — fire — kgr. Vegten paa synksten for fløitline 6 — seks — kgr. Benyttes synksten for hver 200 angel kan vegten paa disse være forholdsvis mindre.

Disse regler gjælder kun for Vest-Lofoten.

Enhver smaagarnlænke skal belastes

i Reine opsynsdistrikt

med 2 — to — ilestene vegtig mindst 30 — treti — kgr. hver og 6 — seks — kilograms synk pr. garn av indtil 30 — treti — meters længde.

og i Sørvaagan opsynsdistrikt

med 2 — to — ilestene vegtig mindst 30 — treti — kgr. hver og 8 — otte — kilograms synk pr. garn av indtil 30 — treti — meters længde.

I Hopen opsynsdistrikt

skal enhver natlinesætning belastes med mindst 2 — to — ilestene, en paa 15 — femten — og en paa 18 — atten — kgr. samt for bundline en synksten paa 4 — fire — kgr. for hver 150 angel og for fløitline en synksten paa 5 — fem — kgr. for hver 100 angel med 2 glaskavlens fløit. Benyttes kun 1 glaskavls fløit, kan vegten paa synksten være 4 — fire — kgr. for hver 100 angel.

For Værøy og Røst opsynsdistrikter:

Redskapers belastning:

- a. Enhver almindelig storgarnlænke skal belastes med 2 — to — ilestene med jernbeslag vegtig mindst 60 — seksti — kgr. hver og garnsten tilsammen mindst 18 — atten — kgr. pr. garn indtil 30 — treti — meters længde.
- b. Enhver garnlænke skal belastes med 2 — to — ilestene vegtig mindst 40 — fireti — kgr. hver og garnsten tilsammen mindst 10 — ti — kgr. pr. garn indtil 30 — treti — meters længde.

c. Enhver linesætning skal belastes med mindst 2 — to — ilestene paa 20 — tyve — kgr. hver og 1 — en — synksten for hver 200 angel.

Vegten for synksten for bundline 4 — fire — kgr. Vegten paa synksten for fløiteline 6 — seks — kgr. for Røst opsynsdistrikt og 10 — ti — kgr. for Værøy opsynsdistrikt.

Bruken av synkenot under Lofotfisket.

Bruken av synkenot er indtil videre i henhold til utvalgsbeslutninger forbudt i samtlige opsynsdistrikter i Lofoten, samt i Værøy og Røst.

Morgen- og aftensignaler under Lofotfisket.

Fra og med 16 januar	morgensignal kl. 7½ fm.,	aftensignal kl. 4 em.
—>— 1 februar	do. < 7 >	do. > 5 >
—>— 15 —	do. > 6½ >	do. > 6 >
—>— 1 mars	do. > 6 >	do. > 7 >
—>— 15 —	do. > 6 >	do. > 8 >

Klokkeslettene signaliseres ved heisning av landterne eller flag paa av opsynet bestemte og bekjendtgjorte steder.

Før morgensignalet heises, maa ingen fiskefarkost begi sig utenfor de av opsynet fastsatte og bekjendtgjorte utrorslinjer.

Efter at aftensignalet er heist, maa intet fiskeredskap optages eller utsættes; dog kan paabegyndt trækning av sammenviklede garn fortsættes efter aftensignalstid.

I fællesdistriktet, der indbefatter Vaagene, Svolvær, Østnesfjorden og Skroven opsynsdistrikter, er det tillatt at utsætte natliner indtil 1 — en — time efter ovenanførte aftensignaltider.

Raftsundets opsynsdistrikt.

Av 18 mars 1914.

Av Raftsundet opsynsdistrikts fiskehav er utlagt:

1. Linehav, begrenset mot øst av en linje fra Madskjæret i retning StO etter med: »Merket paa Madskjæret i seilmerket paa Vardøen« og mot vest av en linje fra Kvitbaren i retning StV ½ V etter med: »Høieste Kvitbaren i Svellingstuva«.
2. Garnhav, begrenset mot øst av en linje i retning StV ½ V etter med: »Høieste Kvitbaren i Svellingstuva« og mot vest av en linje fra Aarstein-Skjærvø i retning S ½ O etter med: »Høieste, østre Storfjeldtind ret over østre ende av Aarstein-Skjærvø«.

3. Linehav, begrænset mot øst av en linje fra Aarstein-Skjærvø i retning $S \frac{1}{2} O$ efter med: »Høieste østre Storfjeldtind ret over østre ende av Aarstein-Skjærvø« og mot vest av en linje fra Vestre-Spiro i retning StO efter med: »Vestre ende av Vestre-Spiro i østre kant av Svultendalsflauget«.
4. Garnhav, begrænset mot øst av en linje fra Vestre-Spiro i retning StO efter med: »Vestre ende av Vestre-Spiro i østre kant av Svultendalsflauget« og mot vest av en linje fra Værholmen i retning $SO tS \frac{1}{2} S$ efter med: »Vestre ende av skjæret Spanna i østre ende av Værholmen«.
5. Linehav, begrænset mot øst av en linje fra Værholmen i retning $SO tS \frac{1}{2} S$ efter med: »Vestre ende av skjæret Spanna i østre ende av Værholmen« og mot vest av grænse-linjen mellem Raftsundets og Fællesdistriktets fiskehav. Den del av Raftsundet opsynsdistrikts fiskehav, som ligger nordenfor en ret linje mellem Værholmen og Framnesvik, er ikke medtat i delingen og utgjør fælleshav.

Saavel bruken av garn paa linehavene som bruken av natliner paa garnhavene forbydes.

Av 17 mars 1919.

Deling av linehav.

Som særhav for forbrukerne av almindelige linebaater — robaater —, er utlagt den del av Raftsundet opsynsdistrikts vestre linehav (linehav nr. 5 efter hovedvedtægt av 18 mars 1914), som mot øst begrænses av en linje i retning $StO \frac{1}{4} O$ efter med: »Høieste punkt paa østre odde av Ingelsoy mot fjeldhammeren Koven paa vestre kant av Aarsteinfjeldet«, og mot vest av grænse-linjen mellem Raftsundet opsynsdistrikt og fællesdistriktet (Skroven, Østnesfjorden, Svolvær og Vaagene opsynsdistrikter), paa hvilken havstrækning lineredskaper, der brukes fra andet slags farkoster, skoiter, motorbaater og dampskibe, eller disses fangstbaater, ikke tilstedes adgang.

Nærværende vedtægt traadte ikraft den 24 mars 1919.

Av 18 mars 1921.

Den del av linehav nr. 3 efter hovedvedtægt av 18 mars 1914 angaaende havdeling i Raftsundet opsynsdistrikt — som mot øst begrænses av en linje fra »Høgflauget« i retning $SO tS \frac{1}{2} S$ efter med: »Fyrlygten paa vestre ende av Seingsdraget overet med seilmerket paa Svartbakskjæret« og mot syd av en linje fra seilmerket paa Skiftingen i retning $SV \frac{1}{2} V$ efter med: »Seilmerket paa Skiftingen ret over midtpunktet paa holmen Nyken« er utlagt som garnhav.

Bruken av natliner paa anførte garnhav forbydes.

Denne vedtægt trær ikraft den 4 april 1921. Hovedvedtægten av 18 mars 1914 forblir forøvrig uforandret.

Av 22 mars 1921.

Synkenot.

Bruken av synkenot er forbudt overalt i Raftsundet opsynsdistrikt.

Denne vedtægt trær ikraft den 28 mars 1921 og gjælder indtil den ophæves eller forandres.

Av 22 mars 1921.

Tillæg til vedtægt om morgen- og aftensignaler under Lofotfiskeriet.

I Raftsundet opsynsdistrikt maa dagliner i tiden fra og med 12 mars ikke optages av sjøen (trækkes) efter klokken 5 eftermiddag.

Denne vedtægt trær ikraft den 28 mars 1921 og gjælder indtil den ophæves eller forandres.

Fællesdistriktet.

(Skroven, Austnesfjorden, Svolvær og Vaagene opsynsdistrikter).

Av 16 mars 1921.

Havdeling.

1. Linehav, begrænset mot nordost av en linje fra Skjæringen i retning SO $\frac{1}{4}$ S efter med: »Seilmerket paa Sjurboen mot vestre skarpeste Grundstad-akselen«, og mot vest av en linje fra vestre kant av Rødholmen ved Svolvær i retning SO $\frac{1}{4}$ S efter med: »Seilmerket paa Rødholmen ved Skroven ret under varden paa høieste Skrovfjeldet.«
2. Garnhav, begrænset mot øst av en linje fra vestre kant av Rødholmen ved Svolvær i retning SO $\frac{1}{4}$ S efter med: »Seilmerket paa Rødholmen ved Skroven ret under varden paa høieste Skrovfjeldet«, og mot vest av en linje fra østre Eidsholmen i retning SO $\frac{1}{4}$ S efter med: »Seilmerket paa Kraaka »overet« med seilmerket paa Flæsa« saa langt ind til at Lillebøras top gaar ret over kløften paa østre Skjæringen, hvorefter linjen bøier i retning SV tS $\frac{1}{4}$ S efter med: »Lillebøras top ret over kløften paa Østre Skjæringen«, og fortsætter efter samme kurs og med til at Sagøens fyr gaar i vestre kant av Skogen i Ørsvaagdalen, hvorefter linjen bøier i retning SO tS $\frac{1}{4}$ S og fortsætter efter med: »Sagøens fyr i vestre kant av Skogen i Ørsvaagdalen«.
3. Linehav, begrænset mot øst av en linje fra Østre Eidsholmen i retning SO $\frac{1}{4}$ O efter med: »Seilmerket paa Kraaka »overet« med seilmerket paa Flæsa«, saa langt ind til at Lillebøras top gaar ret over kløften paa Østre Skjæringen, hvorefter linjen bøier i retning SV tS $\frac{1}{4}$ S efter med: »Lillebøras top ret over kløften paa Østre Skjæringen«, og fortsætter efter samme

kurs og med til at Sagøens fyr gaar i vestre kant av Skogen i Ørsvaagdalen, hvorefter linjen bøier i retning SO t S $\frac{1}{4}$ S og fortsætter efter med: »Sagøens fyr i vestre kant av Skogen i Ørsvaagdalen« og mot vest av en linje fra vestre kant av Rækøen i retning SO t S $\frac{1}{4}$ S efter med: »Høieste Skipsnakken over vestre del av Rækøen mot Sneveien«, saalangt ind til at Vaagans kirketaarn gaar ret under høieste punkt paa Storandershaugen, hvorefter linjen bøier i retning S $\frac{1}{4}$ O og fortsætter efter med: »Vaagans kirketaarn ret under høieste punkt paa Storandershaugen«.

4. Garnhav, begrænset mot øst av en linje fra vestre kant av Rækøen i retning SO t S $\frac{1}{4}$ S efter med: »Høieste Skipsnakken over vestre del av Rækøen mot Sneveien«, saa langt ind til at Vaagans kirketaarn gaar ret under høieste punkt paa Storandershaugen, hvorefter linjen bøier i retning S $\frac{1}{4}$ O og fortsætter efter med: »Vaagans kirketaarn ret under høieste punkt paa Storandershaugen« og mot vest av grænselinjen mellem Fællesdistriktet og Hopen opsynsdistrikts fiskehav. Den del av linehav 1. (det østligste) som ligger ovenfor eller nordenfor en linje fra Risøklubben ved Svolvevær i retning SSV efter med: »Risøklubben ret under nederste flaug i østkant av Raana« er utlagt som garnhav. Paa holmen Risøklubben ved Svolvevær er anbragt et havdelingsmerke, paa Østre Skjæringen to havdelingsmerker, et paa hver side av kløften.

Saaavel bruken av garn paa linehavene som bruken av natliner paa garnhavene forbydes.

Denne vedtægt traadte ikraft den 21 mars 1921. Samtidig ophævedes vedtægt av 5 mars og 3 april 1911 ang. havdeling i Fællesdistriktet.

Av 16 mars 1921.

Trækningssignal.

Paa Fællesdistriktets (indbefattet Austnesfjorden, Skroven, Svolvevær og Vaagene opsynsdistrikter) — samtlige linehav, der er utlagt ved vedtægt av 16 mars 1921 maa redskapstrækning ikke paabegyndes før $1\frac{1}{2}$ — halvanden time — efter den i vedtægt angaaende morgen- og aftensignaler under Lofotfisket bestemte utrorstid om morgenen.

Klokkeslettene signaliseres paa fiskehavet paa den av opsynet bestemte maate.

Denne vedtægt traadte ikraft den 21 mars 1921. Samtidig ophævedes vedtægt av 10 mars 1921.

Vedtægt av 28 februar 1919 angaaende trækningssignal for Skroven opsynsdistrikt, — vedk. det for Brettesnes utlagte linehav, er fremdeles gjældende.

For linehav 3 — efter vedtægt av 12 mars 1920 ang. havdeling paa indre sinde av Skroven Lillemolla og Storemolla — gjælder intet trækningssignal.

Av 28 mars 1920.

Av Fællesdistriktets fiskehav paa indre side av Skroven, Lillemolla og Storemolla er utlagt:

1. Linehav, begrænset mot øst av distriktslinjen mellem Raftsundet opsynsdistrikt og Fællesdistriktet og mot vest av en linje fra Kalskjæret i retning SO t S $\frac{1}{2}$ S efter med: »Seilmerket paa Kalskjæret mot »Sneveien« ved foten under høieste top av fjeldet Svenden.«
2. Garnhav, begrænset mot øst av en linje fra Kalskjæret i retning SO t S $\frac{1}{2}$ S efter med: »Seilmerket paa Kalskjæret mot »Sneveien« ved foten under høieste top av fjeldet Svenden«, og mot vest av en linje fra Lillemolla — litt østenfor Jørenskjæret — i retning O t S efter med: »Haverdalsakselen i høieste Glommen«. (Glommen er en fjeldtop ovenfor Kalle).
3. Linehav, begrænset mot øst av en linje fra Slaakø i retning S $\frac{1}{2}$ V efter med: »Seilmerket paa Slaakø i vestre kant av Grundstadakselen« og mot vest av en linje i retning SO $\frac{1}{4}$ S efter med: »Seilmerket paa Kraaka »overet« med seilmerket paa »Flæsa«. (En del av linehavene 1 og 3 er utlagt som særhav, kfr. vedkommende vedtægter).

Saa vel bruken av garn paa linehavene som bruken av natliner paa garnhavet forbydes.

Denne vedtægt traadte ikraft den 3 april 1920, fra hvilken tid vedtægt av 12 mars 1920 angaaende havdeling i Fællesdistriktet, saavidt vedkommer fiskehavet paa indersiden av Skroven, Lillemolla og Storemolla, ophæves.

Skroven opsynsdistrikt.

Av 25 februar 1915.

Som særhav for brukerne av almindelige linebaater, der roes fra land, er utlagt den del av Skroven opsynsdistrikts linehav, som begrænses mot øst av en linje fra Slaakø i retning S $\frac{1}{2}$ V efter med: »Seilmerke paa Slaakø i vestre kant av Grundstadakselen« og mot vest av en linje fra Skrovns indre side i retning SO t S $\frac{1}{4}$ S efter med: »Kjelbergtinden til vestre kant av Lille-Stappen«, paa hvilken havstrækning linerredskaper, der brukes fra andet slags farkoster — skøiter, motorbaater og dampskibe — eller disses fangstbaater, ikke tilstedes adgang.

Denne vedtægt traadte ikraft den 2 mars 1915.

Av 28 mars 1920.

Som særhav for brukerne av almindelige linebaater — robaater —, er utlagt den del av Skroven opsynsdistrikts linehav nr. 1 ved Brettesnes, som ligger vestenfor en linje fra Brettesnesnakken i retning SO t S efter med: »Brettesnesnakken mot nederste østre kløft av flauget i fjeldet Svenden«, paa hvilken havstrækning linerredskaper, der brukes fra andet slags farkoster, skøiter, motorbaater og dampskibe, eller disses fangstbaater, ikke tilstedes adgang.

Denne vedtægt traadte ikraft den 3 april 1920.

Av 28 mars 1920.

Trækningssignal.

Paa Skroven opsynsdistrikts østre linehav ved Brettesnes, utlagt ved vedtægt av 28 mars 1920, — som mot øst begrænses av distriktslinjen mellem Raft-sundet opsynsdistrikt og Fællesdistriktet, og mot vest av en linje fra Kalskjæret i retning SO t S ½ S efter med: »Seilmerket paa Kalskjæret mot »Sneveien« ved foten under høieste top av fjeldet Svenden«, maa redskapstrækning ikke paa-begyndes før 1½ — halvanden — time efter den i vedtægt angaaende morgen- og aftensignaler under Lofotfisket bestemte utrorstid om morgenen.

Klokkeslettene signaliseres paa fiskehavet paa den av opsynet bestemte maate.

Denne vedtægt traadte ikraft den 3 april 1920.

Samtidig ophæves vedtægt av 28 februar 1919 angaaende trækningssignal for paagjældende opsynsdistrikter.

Trækningssignal efter nærværende vedtægt gjælder ikke for det for Brettesnes utlagte særhav.

Grænsen mellem Austnesfjorden og Fællesdistriktet.

Av 11 mars 1910.

Grænsen mellem Austnesfjordens opsynsdistrikts og Fællesdistriktets øvrige fiskehav er en ret linje fra »Kvalbaken« paa vestre, til »Vestre Sjurboen« paa østre side av Austnesfjordens munding. Paa »Kvalbaken« er seilmerke og paa »Vestre Sjurboen« jernsoile.

Av 23 mars 1909.

(Austnesfjorden).

Bruken av garn forbydes i den del av Østnesfjorden, som ligger indenfor eller nordenfor en ret linje fra »Ytre Smaaskjærene« paa vestre, til stenen »Hys-hancken« paa østre side av fjorden. Merker er anbragt paa begge steder.

Austnesfjorden.

Av 10 mars 1921.

Den ifølge utvalgsbeslutning av 23 mars 1909, kfr. vedtægt av s. d. foretagne havdeling i Austnesfjorden ophæves herved fra og med 13 mars 1921, fra hvilken tid hele Austnesfjorden opsynsdistrikts fiskehav skal utgjøre fælleshav for alle redskapsarter.

Av 10 mars 1921.

Affensignaler.

I Austnesfjorden opsynsdistrikt maa dagliner i tiden fra og med den 1 mars ikke optages av sjøen (trækkes) efter kl. 5 eftermiddag.

Denne vedtægt traadte ikraft den 14 mars 1921.

Av 10 mars 1921.

Aftensignaler.

I Austnesfjorden opsynsdistrikt skal alle garnredskaper fra og med 1 mars være optat av sjøen (trukket) inden kl. 10 formiddag. Trækning av garn er saaledes ikke tillatt efter anførte klokkeslet. Skulde veiret være til hinder for garnredskapernes optagning av sjøen til paabudt tid, skal optagningen være tilendebragt senest 4 — fire timer — efter at almindelig utror for distriktet har fundet sted. Fra og med 1 mars maa garnredskaper ikke bringes i sjøen — utsettes — for kl. 5 eftermiddag.

Denne vedtægt traadte ikraft den 14 mars 1921.

Hopen opsynsdistrikt.

Av 18 februar 1909.

Hopen opsynsdistrikts fiskehav er delt i 3 teiger saaledes:

1. Garnhav, begrænset mot øst av grænselinjen mellem Fællesdistriktet og Hopen opsynsdistrikts fiskehav og mot vest av en linje fra land i retning StO $\frac{1}{4}$ O efter med: »Gamsteinen i Kolbenthammeren«.
2. Linehav, begrænset mot øst av en linje fra land i retning StO $\frac{1}{4}$ O efter med: »Gamsteinen i Kolbenthammeren« og mot vest av en linje fra land i retning StO $\frac{3}{8}$ O efter med: »Bredtinden til Kalakselen«, saaledes at Bredtindens top staar ret over Kalknæets høieste spids.
3. Garnhav, begrænset mot øst av en linje fra land i retning StO $\frac{3}{8}$ O efter med: »Bredtinden til Kalakselen, saaledes at Bredtindens top staar ret over Kalknæets høieste spids« og mot vest av grænselinjen mellem Hopen og Henningsvær opsynsdistrikters fiskehav.

Saaavel bruken av garn paa linehavene som bruken av natliner paa garnhavene forbydes.

Av 29 mars 1916.

Deling av linehav.

Som særhav for brukerne av almindelige linebaater, der roes fra land, er utlagt den del av Hopen opsynsdistrikts linehav, som ligger østenfor en linje i retning StO $\frac{1}{4}$ O efter med: »Vestre ende av Moholme nr. 2 — østenfra — i

Stenvarden paa Hopsaasen«, paa hvilken havstrækning lineredskaper, der brukes fra andet slags farkoster — skøiter, motorbaater og dampskibe — eller disses fangstbaater, ikke tilstedes adgang.

Denne vedtægt traadte ikraft den 3 april 1916.

Av 29 mars 1916.

Trækningssignal paa fiskehavet.

Paa Hopen opsynsdistrikts linehav — særhavet indbefattet —, maa redskapstrækning ikke paabegyndes før 2 — to — timer efter den i vedtægt ang. morgen- og aftensignaler under Lofitfiskeriet bestemte utrorstid om morgenen.

Klokkeslettene signaliseres paa fiskehavet paa den av opsynet bestemte maate.

Denne vedtægt traadte ikraft den 3 april 1916.

Av 15 mars 1921.

Morgen- og aftensignaler.

I Hopen opsynsdistrikt maa dagliner i tiden fra og med 12 mars ikke optages av sjøen (trækkes) efter klokken 3 eftermiddag.

Denne vedtægt traadte ikraft den 22 mars 1921 og gjælder indtil den ved utvalgsbeslutning ophæves eller forandres.

Henningsvær opsynsdistrikt.

Av 24 februar 1914.

Av Henningsvær opsynsdistrikts fiskehav er utlagt:

1. Linehav, begrænset mot øst av grænselinjen mellem Hopen og Henningsvær fiskehav og mot vest av en linje fra Lille-Rødholmen i retning S $\frac{1}{4}$ O efter med: »Naklikollens top ret over vestre kant av Lille-Rødholmen«.
2. Garnhav, begrænset mot øst av en linje i retning S $\frac{1}{4}$ O efter med: »Naklikollens top ret over vestre kant av Lille-Rødholmen« og mot vest av en linje fra Henningsvær fyr i retning StV efter med: »Henningsvær fyr i skarpeste Barstrandrabben«.
3. Linehav, begrænset mot øst av en linje i retning StV efter med: »Henningsvær fyr i skarpeste Barstrandrabben« og mot vest av grænselinjen mellem Henningsvær og Stamsund fiskehav.

NB. Dette linehav avgrænses mot land av en tverlinje i retning V tN $\frac{1}{4}$ N—O tS $\frac{1}{4}$ S efter med: »Høieste Æsøen gaar i Skaftnæsset«.

Den del av sidstnævnte linehav, som ligger ovenfor eller nordenfor tverlinjen efter med: »Høieste Æsøen gaar i Skaftnæsset«, er ikke medtat i delingen og utgjør fælleshav.

Saaavel bruken av garn paa linehavene, som bruken av natliner paa garnhavene forbydes.

Av 23 mars 1914.

Av Henningsvær opsynsdistrikts fiskehav paa Gimsøystrommen er utlagt til linehav den del, som ligger østenfor en linje fra Malnesaasens vestkant i retning StV efter med: »Østre kant av Forsdalsflauget mot vestre kant av Malnesaasen« og til garnhav den del, som ligger mellem nævnte linje og grænselinjen mellem Henningsvær og Stamsund fiskehav.

Denne havdeling gjælder saa langt fra land (ind) til at »Høieste Æsøen gaar i Skaftneset« — retning V t N $\frac{3}{4}$ N—O t S $\frac{3}{4}$ S. Mot land begrænses den av en linje fra Stampen i retning V t S efter med: »Seilmerket paa Stampen i merket paa Kvitholmen«. Det fiskehav, som ligger ovenfor eller nordenfor denne linje, er udelt og utgjør fælleshav.

Saa vel bruken av garn paa linehav, som bruken av natliner paa garnhav forbydes.

Denne vedtægt traadte ikraft den 28 mars 1914.

Angaaende havdeling forøvrig i dette opsynsdistrikt henvises til gjældende havdelingsvedtægt av 24 februar 1914.

Av 17 mars 1920.

Deling av linehav — særhav.

Som særhav for brukerne av almindelige linebaater — robaater —, er utlagt den del av Henningsvær opsynsdistrikt østre linehav, som ligger østenfor en linje fra land i retning SSO efter med: »Høieste midtpunkt av Oflitinden mot vestre kant av Kalrøra«, paa hvilken havstrækning lineredskaper, der brukes fra andetslags farkoster, skoiter, motorbaater og dampskibe, eller disses fangstbaater, ikke tilstedes adgang. (Angivne med, Oflitinden er den fjeldhammer, som ligger nærmest »Nubberne« og litt vestenfor disse).

Denne vedtægt traadte ikraft den 23 mars 1920. Samtidig ophæves vedtægt av 25 februar 1914 ang. deling av linehav — særhav — i paagjældende opsynsdistrikt.

Av 24 februar 1916.

Trækningssignal paa fiskehavet.

Paa Henningsvær opsynsdistrikts østre og vestre linehav — særhavet for almindelige linebaater, der roes fra land, undtat — samt paa linehavet og fælleshavet for liner og garn paa Gimsøystrommen, maa redskapstrækning ikke paa-begyndes før 2 — to — timer efter den i vedtægt ang. morgen- og aftensignaler under Lofotfiskeriet bestemte utrorstid om morgenen.

Klokkeslettene signaliseres paa fiskehavet paa den av opsynet bestemte maate.

Denne vedtægt traadte ikraft den 1 mars 1916.

Av 5 mars 1921.

Tillæg til vedtægt om morgen- og aftensignaler.

I Henningsvær opsynsdistrikt maa dagliner i tiden fra og med den 12 mars 1921 ikke optages av sjøen (trækkes) efter klokken 3 eftermiddag.

Denne vedtægt trær ikraft den 12 mars 1921 og gjælder indtil den ved utvalgsbeslutning atter ophæves eller forandres.

(Forbudet mot bruken av dagliner før 12 mars er fremdeles gjældende).

Stamsund opsynsdistrikt.

Av 4 mars 1918.

Stamsund opsynsdistrikts fiskehav er delt saaledes:

1. Garnhav, begrænset mot øst av grænselinjen mellem Henningsvær og Stamsund opsynsdistrikter og mot vest av en linje i retning StO efter følgende med: »Kabysmanden ret under østre og høieste Nøklevikakselen«.
2. Linehav, begrænset mot øst av en linje i retning StO efter med: »Kabysmanden ret under østre og høieste Nøklevikakslen«, og mot vest av en linje fra Hagbaren i retning S $\frac{1}{4}$ O efter med: »Hagbarens seilmerke ret under vestre, nedre kant av lille Mandfaldet«.
3. Garnhav, begrænset mot øst av en linje fra Hagbarholmen i retning S $\frac{1}{4}$ O efter med: »Hagbarholmens seilmerke ret under vestre, nedre kant av lille Mandfaldet«, og mot vest av en linje fra land i retning StO $\frac{1}{4}$ efter med: »Vestre Thekop til Skaftnesakselen«.
4. Linehav, begrænset mot øst av en linje fra land i retning StO $\frac{1}{4}$ O efter med: »Vestre Thekop til Skaftnesakselen« og mot vest av grænselinjen mellem Stamsund og Balstad opsynsdistrikter.

Merk! Den del av garnhav 1, som ligger ovenfor eller nordenfor en linje i retning NO—SV efter med: »Sulingens top mot vestre kant av Kalrøra« er ikke medtat i delingen og utgjør fælleshav.

Som hjælp til at finde grænselinjen mellem Henningsvær og Stamsund fiskehav — »Kløvkollen ret under vestre kant av Hornsryggen« — kan i forskjellige avstande fra land anvendes følgende krydsmed:

1. »Sulingens top mot vestre kant av Kalrøra« og »Lilleæsøen i Veien«.
2. »Storriktivindens top mot vestre kant av Kalrøra« og »vestre ende av Hagbarholmen i østre ende av Æsøen«.
3. »Snetinden mot vestre kant av »Kalrøra« og »Kjølpesnesryggen midt mellem Æsøerne«.

Saavel bruken av garn paa linehavene, som bruken av natliner paa garnhavene forbydes.

Denne vedtægt traadte ikraft den 11 mars 1918.

Særhavsvedtægten av 18 februar 1914 er fremdeles gjældende.

Av 18 februar 1914.

Deling av linehav.

Som særhav for brukerne av almindelige linebaater, der roes fra land, er utlagt den del av Stamsund opsynsdistrikts østre linehav, som ligger vestenfor en linje fra Hagbarholmen i retning StO ¼ O efter med: »Hagbarholmens seilmerke i østre kant av Skjelakselen under Mandfaldflauget«, paa hvilken havstrækning lineredskaper, der brukes fra andet slags farkoster — skoiter, motorbaater og dampskiber — eller disse fangstbaater, ikke tilsteder adgang.

Av 4 mars 1918.

Trækningssignal paa fiskehavet.

Paa Samsund opsynsdistrikts østre og vestre linehav, samt paa den del av det for distriktet utlagte særhav for almindelige linebaater, som ligger indenfor eller søndenfor en linje i retning NO—SV efter med: »Sulingens top mot vestre kant av Kalrøra«, maa redskapstrækning ikke paabegyndes før 2 — to — timer efter den i vedtægt ang. morgen- og aftensignaler under Lofotfiskeriet bestemte utrorstid om morgenen.

Klokkeslettet signaliseres paa fiskehavet paa den av opsynet bestemte maate.

Denne vedtægt traadte ikraft den 11 mars 1918 fra hvilken tid vedtægt av 19 mars 1913 angaaende trækningssignal for dette distrikt, herved ophæves.

Balstad opsynsdistrikt.

Av 21 mars 1918.

Balstad opsynsdistrikt fiskehav er delt saaledes:

1. Linehav, er begrenset mot øst av grænselinjen mellem Stamsund og Balstad opsynsdistrikter, og mot vest av en linje fra land i retning S ¾ O efter med: »Vestre høieste kant av Kjelhaugen (like østenfor Bransholmen) i vestre kant av veien ved Skraphalsen (Sandsundakselen)«.
2. Garnhav, begrenset mot øst av en linje fra land i retning S ¾ O efter med: »Vestre høieste kant av Kjelhaugen (like østenfor Bransholmen) i vestre kant av veien ved Skraphalsen (Sandsundakselen)«, og mot vest av en linje fra land i retning StO ¼ O efter med: »Østre, øvre kant av Stenberget i vestre kant av Offersøy«.
3. Linehav, begrenset mot øst av en linje fra land i retning StO ¼ O efter med: »Østre, øvre kant av Stenberget i vestre kant av Offersøy«, og mot vest av grænselinjen mellem Balstad og Sund opsynsdistrikter.

Saaavel bruken av garn paa linehavet, som bruken av natliner paa garnhavet forbydes.

I delingen er ikke medtat den del av Napstrømmen, som ligger ovenfor en ret linje fra Kvalbakken i retning V t S efter med: »Svinøy fyr i østre kant av

Ureberget«, og den del av Buksnesfjorden, som ligger ovenfor en ret linje mellem holmen »Spanna« og skjæret »Paren«, hvilke utgjør fælleshav.

Denne vedtægt traadte ikraft den 29 mars 1918, fra hvilken tid vedtægt av 1 februar 1912 angaaende havdeling i dette opsynsdistrikt ophævedes.

Den østre del av linehav nr. 3 er utlagt som særhav for almindelige linebaater (robaater), kfr. vedtægt 21 mars 1918 angaaende deling av linehav (særhav) i dette distrikt.

Av 21 mars 1918.

Deling av linehav — særhav.

Som særhav for brukerne av almindelige linebaater, som roes fra land, er utlagt den del av Balstad opsynsdistrikts vestre linehav, som ligger østenfor en linje fra Svinøy i retning StO ½ O efter med: »Svinøy fyr ret under hakket eller kløften i Balstadheien — ret over Kalbridhammeren«, og den del av anførte linehav, som ligger indenfor eller søndenfor en linje i retning NO—SV efter med: »Mandfaldtoppen mot Ureberget«, paa hvilken havstrækning lineredskaper, der brukes fra andet slags farkoster, skøiter, motorbaater og dampskiber eller disses fangstbaater, ikke tilstedes adgang.

Denne vedtægt traadte ikraft den 29de mars 1918, fra hvilken tid vedtægt av 26 februar 1914 angaaende særhavsdeling i dette opsynsdistrikt ophævedes.

Av 19 mars 1913.

Trækningssignal paa fiskehavet.

Paa Balstad østre og vestre linehav — særhavene for almindelige linebaater, der roes fra land, undtat — maa redskapstrækning ikke paabegyndes før 2 — to — timer efter den i vedtægt ang. morgen- og aftensignaler under Lofotfiskeriet bestemte utrorstid om morgenen. Klokkeslettet signaliseres paa fiskehavet paa den av opsynet bestemte maate.

Av 21 mars 1918.

Morgen- og aftensignaler.

I Balstad opsynsdistrikt maa dagliner i tiden fra og med den 29 mars 1918 ikke optages av sjøen (trækkes) efter klokken 4 eftermiddag.

Denne vedtægt traadte ikraft den 29 mars 1918 og gjælder indtil den ved utvalgsbeslutning atter ophæves eller forandres.

(Forbudet mot bruken av dagliner før 12 mars er fremdeles gjældende).

Av 14 april 1921.

Trækningssignal paa fiskehavet.

Paa Balstad opsynsdistrikts østre og vestre linehav — samt paa fælleshavenene — maa redskapstrækning ikke paabegyndes før 2 — to — timer efter den i vedtægt ang. morgen- og aftensignaler under Lofotfiskeriet bestemte utrors-tid om morgenen. Klokkeslettet signaliseres paa fiskehavet paa den av opsynet bestemte maate. For distriktets særhav for almindelige robaater gjælder intet trækningssignal.

Denne vedtægt trær ikraft 1 februar 1922. Samtidig ophæves vedtægt av 19 mars 1913 ang. trækningssignal for dette distrikt.

Av 14 april 1921.

Tillæg til vedtægt om morgen- og aftensignaler.

I Balstad opsynsdistrikt maa dagliner i tiden fra og med 12 mars ikke optages av sjøen (trækkes) efter klokken 4 eftermiddag.

Denne vedtægt trær ikraft den 1 februar 1922 og gjælder indtil den ved utvalgsbeslutning atter ophæves eller forandres.

(Forbudet mot bruken av dagliner før 12 mars er fremdeles gjældende). Samtidig ophæves vedtægt av 21 mars 1918 og lignende bestemmelser i dette distrikt.

Sund opsynsdistrikt.

Av 4 mars 1914.

Sund opsynsdistrikts fiskehav er delt i 4 teiger saaledes:

1. Linehav, begrænset mot øst av grænselinjen mellem Balstad og Sund opsynsdistrikter og mot vest av en linje fra land i retning $S\frac{1}{4}O$ efter med: »Høieste top av østre Smaajokken i Blaamandens østkant«.
2. Garnhav, begrænset mot øst av en linje i retning $S\frac{1}{4}O$ efter med: »Høieste top av Smaajokken i Blaamandens østkant« og mot vest av en linje fra land i retning $StO\frac{3}{8}O$ efter med: »Tønsaasflaugets nederste spids ret over Skraphalsens nederste, østre kant«.
3. Linehav, begrænset mot øst av en linje fra land i retning $StO\frac{3}{8}O$ efter med: »Tønsaasflaugets nederste spids ret over Skraphalsens nederste, østre kant« og mot vest av en linje fra Neslandsodden i retning $StO\frac{1}{2}O$ efter med: »Oterstoktuven paa vestre Neslandsodden i vestre, nedre kant av Steiltinden«.
4. Garnhav, begrænset mot øst av en linje fra Neslandsodden i retning $StO\frac{1}{2}O$ efter med: »Oterstoktuven paa vestre Neslandsodden i vestre, nedre kant av Steiltinden« og mot vest av grænselinjen mellem Sund og Reine opsynsdistrikter.

Til nærmere anvisning av medet »Tønsaasflaugets nederste spids ret over Skraphalsens nederste, østre kant« er anbragt to havdelingsmerker, hvorav det

nederste betegner Skraphalsens nederste, østre kant. Naar merkerne holdes overet er Tønsaasflaугets nederste spids ret op av det øverste merkes vestkant.

Den del av begge linehav og det østre garnhav, som ligger ovenfor eller nordenfor en ret linje i retning $S t V \frac{1}{2} V - N t O \frac{1}{2} O$ efter med: »Høieste top av Naveren (ogsaa kaldet Hammerskafte) mot Fæsthælen« eller »Svinøy fyr mot indre kant av Brandsholmen« samt den del av det vestre garnhav, som ligger ovenfor eller nordenfor en ret linje i retning $S V t V - N O t O$ efter med: »Høieste nordre top av Ureberget mot Steinetinden« er ikke medtat i havdelingen og utgjør altsaa fælleshav.

Bruken av garn paa linehavene forbydes for hele fisketiden. Bruken av natliner paa garnhavene forbydes fra og med 1 februar til og med 10 april, mens garnhavene den øvrige fisketid er fælleshav.

Denne vedtægt traadte ikraft den 9 mars 1914.

Av 16 mars 1916.

Deling av linehav.

1. Den del av Sund opsynsdistrikts østre linehav, som begrænses mot øst av en linje i retning $S O t O \frac{3}{4} O$ efter med: »Vestre, nedre kant av Nufsnes-akselen til østre, nedre kant av Storsvaet« og mot vest av en linje i retning $S \frac{3}{4} O$ efter med: »Høieste top av østre Smaajokken i Blaamandens østkant« og
2. Den del av Sund opsynsdistrikt vestre linehav, som ligger østenfor en linje i retning $S O t S$ efter med: »Oterstoktuven paa vestre Næslandsodden i østre kant av lille Farveishella« er utlagt som særhav for brukerne av alm. linebaater, der roes fra land.

Paa disse to særhav tilstedes lineredskaper, der brukes fra andet slags farkoster — skøiter, motorbaater og dampskiber — eller dissers fangstbaater ikke adgang.

I henhold til havdelingsvedtægten er den del av begge linehav, som ligger ovenfor eller nordenfor en ret linje i retning $N t O \frac{1}{2} O - S t V \frac{1}{2} V$ efter med: »Høieste top av Naveren (ogsaa kaldet Hammerskafte) mot Fæsthælen« — fælleshav for alle redskaper.

Denne vedtægt traadte ikraft den 22 mars 1916.

Av 11 april 1921.

Havdeling.

Sund opsynsdistrikts fiskehav er delt i 4 teiger saaledes:

1. Linehav, begrænset mot øst av grænselinjen mellem Balstad og Sund opsynsdistrikter og mot vest av en linje fra land i retning $S \frac{3}{4} O$ efter med: »Høieste top av østre Smaajokken i Blaamandens østkant.«
2. Garnhav, begrænset mot øst av en linje i retning $S \frac{3}{4} O$ efter med: »Høieste top av Smaajokken i Blaamandens østkant« og mot vest av en linje fra land i retning $S t O \frac{3}{4} O$ efter med: »Høieste top av Smaajokken i Blaamandens østkant« og mot vest av en linje fra land i retning $S t O \frac{3}{8} O$ efter med: »Tønsaasflaугets nederste spids ret over Skraphalsens nederste, østre kant«.

3. Linehav, begrænset mot øst av en linje fra land i retning $StO \frac{3}{8} O$ efter med: »Tønsaasflaугets nederste spids ret over Skraphalsens nederste, østre kant« og mot vest av en linje fra Neslandsodden i retning $StO \frac{1}{2} O$ efter med: Oterstoktuven paa vestre Neslandsodden i vestre, nedre kant av Steiltinden«.
4. Garnhav, begrænset mot øst av en linje fra Neslandsodden i retning $StO \frac{1}{2} O$ efter med: »Oterstoktuven paa vestre Neslandsodden i vestre, nedre kant av Steiltinden« og mot vest av grænselinjen mellem Sund og Reine opsynsdistrikter.

Til nærmere anvisning av medet »Tønsaasflaугets nederste spids ret over Skraphalsens nederste, østre kant« er anbragt to havdelingsmerker, hvorav det nederste betegner Skraphalsens nederste, østre kant. Naar merkerne holdes overet er Tønsaasflaугets nederste spids ret op av det øverste merkes vestkant.

Den del av fiskehavene, som ligger ovenfor eller nordenfor en linje i retning $NO tO \frac{1}{2} O - SV tV \frac{1}{2} V$ efter med: »Sloknesset mot indre kant av Nufsnesset« eller »Solbjørnesset mot Sloknesset« er ikke medtat i delingen og utgjør fælleshav.

Anførte grænser for fælleshavet skal ogsaa gjælde de efter vedtægt av 16 mars 1916 utlagte særhav for Sund opsynsdistrikt.

Bruken av garn paa linehavene forbydes for hele fisketiden. Bruken av natliner paa garnhavene forbydes fra og med 1 februar til og med 10 april, mens garnhavene den øvrige fisketid er fælleshav.

Denne vedtægt trær ikraft den 1 februar 1922. Samtidig ophæves vedtægt av 4 mars 1914 angaaende havdeling i Sund opsynsdistrikt.

Overtrædelser straffes i henhold til lov angaaende skreifiskerierne i Lofoten § 16 med bøter.

Av 16 mars 1916.

Deling av linehav.

1. Den del av Sund opsynsdistrikts østre linehav, som begrænses mot øst av en linje i retning $SO tO \frac{3}{4} O$ efter med: »Vestre, nedre kant av Nufsnesakselen til østre, nedre kant av Storsvaet« og mot vest av en linje i retning $S \frac{3}{4} O$ efter med: »Høieste top av østre Smaajokken i Blaamandens østkant« og
2. Den del av Sund opsynsdistrikts vestre linehav, som ligger østenfor en linje i retning $SO tS$ efter med: »Oterstoktuven paa vestre Næslandsodden i østre kant av lille Farveishella« er utlagt som særhav for brukerne av alm. linebaater, der roes fra land.

Paa disse to særhav tilstedes lineredskaper, der brukes fra andet slags farkoster — skøiter, motorbaater og dampskibe — eller disses fangstbaater ikke adgang.

Denne vedtægt traadte ikraft den 22 mars 1916.

Av 18 mars 1913.

Trækningssignal paa fiskehavet.

Paa Sund opsynsdistrikts østre og vestre linehav — særhavene for almindelige linebaater, der roes fra land, undtat — maa redskapstrækning ikke paa-

begyndes før 2 — to — timer efter den i vedtægt ang. morgen- og aftensignaler under Lofotfiskeriet bestemte utrorstid om morgenen. Klokkeslettet signaliseres paa fiskehavet paa den av opsynet bestemte maate.

Denne vedtægt traadte ikraft den 25 mars 1913.

Reine opsynsdistrikt.

Av 31 mars 1919.

Reine opsynsdistrikts fiskehav er delt saaledes:

1. Garnhavet, begrenset mot øst av distriktslinjen mellom Sund og Reine opsynsdistrikter, og mot vest av en linje fra land i retning SSO $\frac{1}{2}$ O efter med: »Vestre kant av Fæsthælen i vestre kant av Kanonen«.
2. Linehav, begrenset mot øst av en linje fra land i retning SSO $\frac{1}{2}$ O efter med: »Vestre kant av Fæsthælen i vestre kant av Kanonen«, og mot vest av en linje fra land i retning SSO $\frac{1}{4}$ O efter med: »Navarsula mot østre kant av Reinebringen«.
3. Garnhav, begrenset mot øst av en linje fra land i retning SSO $\frac{1}{4}$ O efter med: »Navarsula mot østre kant av Reinebringen« og mot vest av distriktslinjen mellom Reine og Sørvaaen opsynsdistrikter. Samtlige grænselinjer gaar saa langt ind i Vestfjorden, som der er fiskehav.

Saaavel bruken av garn paa linehavet, som bruken av natliner paa garnhavene forbydes.

Denne vedtægt traadte ikraft den 7 april 1919. Samtidig ophæves vedtægt av 22 februar 1900 angaaende havdeling i dette opsynsdistrikt.

Av 31 mars 1919.

Deling av linehav — særhav.

Som særhav for brukerne av almindelige linebaater, robaater, er utlagt den del av Reine opsynsdistrikts linehav nr. 2 efter hovedvedtægt av 31 mars 1919, som mot øst begrenses av en linje fra land i retning SSO $\frac{1}{2}$ O efter med: »Høieste midtpunkt av Andøen mot vestre kant av Olstinden«, og mot vest av en linje fra land i retning SSO $\frac{1}{4}$ O efter med: »Navarsula mot østre kant av Reinebringen«, paa hvilken havstrækning lineredskaper, der brukes fra andet slags farkoster, skoiter, motorbaater og dampskiber, eller disses fangstbaater, ikke tilstedes adgang.

Grænselinjerne gaar helt fra land og saa langt ind i Vestfjorden, som der er fiskehav. (Paa Andøen er anbragt havdelingsmerke, som skal betegne midtpunktet av øen).

Denne vedtægt traadte ikraft den 7 april 1919.

Overtrædelse straffes i henhold til Lofotlovens § 16 med bøter.

NB. Denne vedtægt trær ut av kraft 1 februar 1922.

Av 26 mars 1913.

Trækningssignal paa fiskehavet.

Paa Reine opsynsdistrikts linehav — særhavet for almindelige linebaater, der roes fra land, undtat — maa redskapstrækning ikke paabegyndes før 2 — to — timer efter den i vedtægt ang. morgen- og aftensignaler under Lofot-fiskeriet bestemte utrorstid om morgenen. Klokkeslettet signaliseres paa fiskehavet paa den av opsynet bestemte maate.

Denne vedtægt traadte ikraft den 31 mars 1913.

Av 22 februar 1900.

Havdeling.

Reine opsynsdistrikts fiskehav er delt i 3 teiger saaledes:

1. Garnhav, begrænset mot øst av grænselinjen mellem Sund og Reine opsynsdistrikter og mot vest av en ret linje fra land i retning SSO $\frac{1}{2}$ O efter med: »Vestre kant av Fæsthælen i vestre kant av Kanonen«.
2. Linehav, begrænset mot øst av en linje fra land i retning SSO $\frac{1}{2}$ O efter med: »Vestre kant av Fæsthælen i vestre kant av Kanonen« og mot vest av en ret linje fra land i retning SO t S efter med: »Lilletindens top mot østre kant av Reinebringen«.
3. Garnhav, begrænset mot øst av en ret linje fra land i retning SO t S efter med: »Lilletindens top mot østre kant av Reinebringen« og mot vest av grænselinjen mellem Reine og Sørvaagen opsynsdistrikter.

Saaavel bruken av garn paa linehavet, som bruken av natliner paa garnhavene forbydes.

Denne vedtægt trær ikraft den 7 februar 1922. Samtidig ophæves hovedvedtægt av 31 mars 1919 og særhavsvedtægt av 6 ds. ang. havdeling i Reine opsynsdistrikt.

Sørvaagen opsynsdistrikt.

Av 12 mars 1919.

Sørvaagen opsynsdistrikts fiskehav er delt saaledes:

1. Garnhav, begrænset mot øst av distriktslinjen mellem Reine og Sørvaagen opsynsdistrikter, og mot vest av en linje fra land i retning SSO $\frac{1}{8}$ O efter med: »Skivens top ret over østre kant av Mandfaldtinden«. (Naar Skiven ikke sees, holdes dypeste skar mellem Dypfjordkjølen og Gyldtinden ret over østre kant av Mandfaldtinden).
2. Linehav, begrænset mot øst av en linje fra land i retning St O efter med: »Vestre kant av Langhammeren ret over Søren Mathisens stuebygning«, saa langt ind til at vestre punkt av Rødøen kommer frem under Lofotodden, hvorefter linjen bøier i retning SSO $\frac{1}{8}$ O og fortsætter efter med: »Skivens top ret over østre kant av Mandfaldtinden«, og mot vest av en linje fra land i retning SSO efter med: »Vestre skarpeste kant av Hjelbergliakselen til vestre kant av Kulfjeldet«.

3. Garnhav, begrænset mot øst av en linje fra land i retning SSO efter med: »Vestre skarpeste kant av Hjelbergliakselen til vestre kant av Kulfjeldet«, og mot vest av distriktslinjen mellem Sørvaagen og Værøy opsynsdistrikter. Samtlige grænselinjer gaar fra land og saa langt ind i Vestfjorden, som der er fiskehav.

Saa vel bruken av garn paa linehavet, som bruken av natliner paa garnhavene forbydes.

Denne vedtægt trær ikraft den 22 mars 1919. Samtidig ophæves vedtægt av 4 april 1918 angaaende havdeling i dette opsynsdistrikt.

Av 12 mars 1919.

Deling av linehav — særhav.

Som særhav for brukerne av almindelige linebaater — robaater — er utlagt den del av Sørvaagens opsynsdistrikts linehav som ligger østenfor en linje fra land i retning SO $\frac{3}{4}$ S efter med: »Vestre kant av Lille-Anstabben ret under vestre kant av Storflækken«, og ovenfor — nordenfor — en linje fra Værøy i retning NO t O—SV t V efter med: »Indre kant av Mostadfjeldet i dypeste Gangskaret« paa hvilken havstrækning lineredskaper, der brukes fra andet slags farkoster — skøiter, motorbaater og dampskiber — eller disses fangstbaater, ikke tilstedes adgang. Ved land er ingen begrænsning skedd, idet særhavet gaar fra anførte tverlinje og helt mot land.

Denne vedtægt traadte ikraft den 22 mars 1919. Samtidig ophæves vedtægt av 4 april 1918 angaaende særhavsdeling i dette opsynsdistrikt.

Av 12 mars 1919.

Trækningssignal paa fiskehavet.

Paa den del av Sørvaagen opsynsdistrikts linehav, som ligger vestenfor en linje i retning SO $\frac{3}{4}$ S efter med: »Vestre kant av Lille-Anstabben ret under vestre kant av Storflækken« og paa den del av linehavet, som ligger indenfor (søndenfor) særhavets indre (søndre) grænse i retning NO t O—SV t V efter med: »Indre kant av Mostadfjeldet i dypeste Gangskaret« maa redskapstrækning ikke paabegyndes før 2 — to — timer efter den i vedtægt angaaende morgen- og aften-signaler under Lofotfiskeriet bestemte utrorstid om morgenen. Klokkeslettene signaliseres paa fiskehavet paa den av opsynet bestemte maate.

Denne vedtægt traadte ikraft den 22 mars 1919. Samtidig ophæves vedtægt av 6 mars 1916 angaaende trækningssignal for dette opsynsdistrikt.

Av 31 mars 1921.

Morgen- og aftensignaler.

Sørvaagen opsynsdistrikt maa dagliner i tiden fra og med den 12 mars ikke optages av sjøen (trækkes) efter klokken 4 eftermiddag.

Denne vedtægt trær ikraft den 4 april 1921 og gjælder indtil den forandres eller ophæves.

Værøy opsynsdistrikt.

Av 19 mars 1919.

Værøy opsynsdistrikts fiskehav er delt i 5 teiger saaledes:

1. Linehav, begrænset mot øst av grænselinjen mellem Sørvaagen og Værøy opsynsdistrikter og mot vest av en linje i retning $O \frac{1}{6} S$ efter med: »Værøy kirke midt mellem Lamholmen og Auka«.
2. Garnhav, begrænset mot øst av en linje i retning $O \frac{1}{8} S$ efter med: »Værøy kirke midt mellem Lamholmen og Auka«, og mot vest av en linje i retning $O t S$ efter med: »Værøy kirke i østre kant av Prestholmen«.
3. Linehav, begrænset mot øst av en linje i retning $O t S$ efter med: »Værøy kirke i østre kant av Prestholmen«, og mot vest av en linje i retning $St V \frac{1}{4} V$ efter med: »Valdtindtoppen i østre kant av Svinkammen«.
4. Garnhav, begrænset mot øst av en linje i retning $St V \frac{1}{4} V$ efter med: »Valdtindtoppen i østre kant av Svinkammen«, og mot vest av en linje i retning $SV t S$ efter med: »Gangskartinden i vestre kant av Heimertinden«.
Merk! Mot land begrænses dette garnhav av en linje i retning $SO-NV$ efter med: »Heimerjuphullet mot Bunesakselen«. Den ovenfor eller nordenfor nævnte linje liggende del av dette garnhav er linehav.
5. Linehav, begrænset mot øst av en linje i retning $SV t S$ efter med: »Gangskartinden i vestre kant av Heimertinden«, og mot vest av grænselinjen mellem Værøy og Røst opsynsdistrikter.

Saa vel bruken av garn paa linehavene, som bruken av natliner paa garnhavene forbydes.

Denne vedtægt traadte ikraft den 26 mars 1918, fra hvilken tid vedtægt av 20 mars 1917 angaaende havdeling i dette opsynsdistrikt ophævedes.

Særhav er utlagt for distriktet, kfr. vedtægt av 19 mars 1918.

Av 13 mars 1919.

Deling av linehav — særhav.

Som særhav for brukerne av almindelige linebaater — robaater — er utlagt den del av Værøy opsynsdistrikts linehav nr. 2, som begrænses mot øst av en linje i retning $SO \frac{1}{2} O$ efter med: »Stengjærdet ovenfor Oternesset i vestre kant av Store-Hundholmen«, og mot vest av en linje i retning $SO \frac{1}{2} S$ efter med:

»Øvre, vestre kant av Nupen i Kvalnesodden«, paa hvilken havstrækning line-redskaper, der brukes fra andet slags farkoster — skøiter, motorbaater og damp-skiber — eller disses fangstbaater, ikke tilstedes adgang.

Grænselinjerne gaar helt fra land og saa langt ind i Vestfjorden, som der er fiskehav.

Denne vedtægt trær ikraft den 22 mars 1919. Samtidig ophæves vedtægt av 19 mars 1918 angaaende særhavsdeling i dette opsynsdistrikt.

Av 7 april 1921.

Deling av linehav — særhav.

Som særhav for brukerne av almindelige linebaater — robaater — er utlagt den del av Værøy opsynsdistrikts linehav nr. 2 efter hovedvedtægt av 19 mars 1918, som mot øst begrænses av en linje fra »Kvitvarden« i retning SO to O efter med: »Kvitvarden mot vestre skarpeste kant av Tverberget«, og mot vest av en linje fra Kvalnesodden i retning St O ¼ O efter med: »Kvalnesodden ret under — eller mot — Sauhønerne«, paa hvilken havstrækning line-redskaper der brukes fra andet slags farkoster — skøiter, motorbaater og damp-skiber — eller disses fangstbaater, ikke tilstedes adgang.

Grænselinjerne gaar helt fra land og saa langt ind i Vestfjorden, som der er fiskehav.

(Saubønnerne dannes av et fjeldras som ligger noget nordenfor selve fjeld-akselen Nupen).

Overtrædelser straffes med bøter efter Lofotlovens paragraf 16.

Denne vedtægt trær ikraft den 1 februar 1922, fra hvilken tid vedtægt av 13 mars 1919 angaaende deling av linehav — særhav — i Værøy opsynsdistrikt ophæves.

Av 13 mars 1919.

Trækningssignal paa fiskehavet.

Paa Værøy opsynsdistrikts østre linehav, som begrænses mot øst av grænse-linjen mellem Sørvaagen og Værøy opsynsdistrikter, og mot vest av en linje i retning O ¼ S efter med: »Værøy kirke midt mellem Lamholmen og Auka«, maa redskapstrækning ikke paabegyndes før 2 — to — timer efter den i ved-tægt angaaende morgen- og aftensignaler under Lofotfiskeriet bestemte utrorstid om morgenen. Klokkeslettene signaliseres paa fiskehavet paa den av opsynet bestemte maate.

Denne vedtægt trær ikraft den 22 mars 1919. Samtidig ophæves vedtægt av 15 mars 1916 angaaende trækningssignal for dette opsynsdistrikt.

Røst opsynsdistrikt.

Av 25 mars 1919.

Røst opsynsdistrikts fiskehav er delt saaledes:

A. Paa indre side av Røst.

1. Linehav, begrænset mot øst av grænselinjen mellem Værøy og Røst opsynsdistrikter og mot vest av en linje fra Stavøy i retning $O t S \frac{1}{4} S$ efter med: »Røst kirke i østre kant av Stavøy«.
2. Garnhav, begrænset mot øst av en linje fra Stavøy i retning $O t S \frac{1}{4} S$ efter med: »Røst kirke i østre kant av Stavøy«, og mot vest av en linje fra Helløy i retning $S O t S$ efter med: »Raanes hovedbygning paa Røstlandet i vestre kant av Helløy«.
3. Linehav, begrænset mot øst av en linje fra Helløy i retning $S O t S$ efter med: »Raanes hovedbygning paa Røstlandet i vestre kant av Helløy«, og mot vest av en linje fra Vedøy i retning $S O t S \frac{1}{2} S$ efter med: »Høieste vestkant av Lille-Røstholmen i vestre kant av Vedøy«.
4. Garnhav, begrænset mot øst av en linje fra Vedøy i retning $S O t S \frac{1}{2} S$ efter med: »Høieste vestkant av Lille-Røstholmen i vestre kant av Vedøy«, og mot vest av en linje fra Skomvær i retning $S \frac{3}{4} V$ efter med: »Skomvær fyrtaarn i vestre kant av Hernyken«.
5. Linehav, begrænset mot øst av en linje fra Skomvær i retning $S \frac{3}{4} V$ efter med: »Skomvær fyrtaarn i vestre kant av Hernyken«, og mot vest av en linje fra Lille-Skomvær i retning $V N V$ efter med: »Høieste skarpeste nordkant av Vestskjærholmen i vestre høieste kant av Lille-Skomvær«.

B. Paa ytre side av Røst.

6. Garnhav, begrænset mot vest av en linje fra Lille-Skomvær i retning $V N V$ efter med: »Høieste skarpeste nordkant av Vestskjærholmen i vestre høieste kant av Lille-Skomvær«, og mot nord av en linje fra Vedøy i retning $N N V$ efter med: »Alskjæret i østre skarpeste kant av Vedøy«.
7. Linehav, begrænset mot vest av en linje fra Vedøy i retning $N N V$ efter med: »Alskjæret i østre skarpeste kant av Vedøy«, og mot nord av en linje i retning $N t V \frac{1}{2} V$ efter med: »Stenvarden paa Skarvholmen i Svinøynekken«.
8. Garnhav, begrænset mot vest av en linje i retning $N t V \frac{1}{2} V$ efter med: »Stenvarden paa Skarvholmen i Svinøynekken«, og mot nord av en linje fra Røstlandet i retning $N O t N \frac{3}{4} N$ efter med: »Store-Natvikskjær i telegrafmasten paa Glea«.
9. Linehav, begrænset mot vest av en linje fra Røstlandet i retning $N O t N \frac{3}{4} N$ efter med: »Store-Natvikskjær i telegrafmasten paa Glea«, og mot nord av en linje i retning $N O \frac{3}{4} N$ efter med: »Lille-Flæsa i østre kant av Skauhameren«.

Den del av fiskehavet, som ligger mellem sidstnævnte grænse og distriktslinjen mellem Værøy og Røst opsynsdistrikter, er ikke medtat i delingen og utgjør saaledes fælleshav.

Saa vel bruken av garn paa linehavene, som bruken av natliner paa garnhavene forbydes.

Denne vedtægt traadte ikraft den 1 april 1919. Samtidig ophæves vedtægt av 19 mars 1918 angaaende havdeling i dette opsynsdistrikt. For distriktet er utlagt 2 særhav, et paa indre side av Røst og det andet paa ytre side av Røst, kfr. særhavsvedtægt av 25 mars 1919.

Av 25 mars 1919.

Deling av linehav — særhav.

Som særhav for brukerne av almindelige linebaater — robaater —, er av Røst opsynsdistrikts linehav utlagt: 1. Paa indre side av Røst: Den del av linehav nr. 3, som mot øst begrænses av en linje fra Helloy i retning SO t S efter med: »Raanes hovedbygning paa Røstlandet i vestre kant av Helloy« og mot vest av en linje i retning St O $\frac{1}{2}$ O efter med: »Tusenbjemmet paa Kalvøy i østre kant av Røstlyngvær«. 2. Paa ytre side av Røst: Hele det som nr. 9 utlagte linehav, der mot vest begrænses av en linje fra Røstlandet i retning NO t N $\frac{3}{4}$ N efter med: »Store Natvikskjær i telegrafmasten paa Glea«, og mot nord av en linje i retning NO $\frac{3}{4}$ N efter med: »Lille-Flesa i østre kant av Skauhammeren«. Paa disse to særhav tilstedes lineredskaper, der brukes fra andet slags farkoster, skøiter, motorbaater og dampskiber, eller disses fangstbaater, ikke adgang. Kfr. hovedvedtægt av 25 mars 1919 angaaende havdeling i dette opsynsdistrikt.

Denne vedtægt traadte ikraft den 1 april 1919. Samtidig ophæves vedtægt av 19 mars 1918 angaaende særhavsdeling i dette opsynsdistrikt.

Av 6 april 1920.

Havdeling.

Den del av linehav nr. 5, paa indre side av Røst, som begrænses mot øst av en linje fra Skomvær i retning S $\frac{3}{4}$ V efter med: «Skomvær fyrtaarn i vestre kant av Hernyken«, og mot vest av en linje fra Skomvær i retning SV t S $\frac{1}{2}$ S efter med: »Skomvær fyrtaarn i vestre kant av »Steien« midt i Trenyken« er utlagt som garnhav. Bruken av natliner paa garnhavet forbydes. Forøvrig forblir denne vedtægt av 25 mars 1919 uforandret.

Denne vedtægt traadte ikraft den 12 april 1920.

Av 25 mars 1919.

Trækningssignal paa fiskehavet.

Paa Røst opsynsdistrikts samtlige linehav paa ytre og indre side av Røst, — særhavene for almindelige linebaater (robaater) dog undtat, maa redskapstrækning ikke paabegyndes før 2 — to — timer efter den i vedtægt angaaende morgen- og aftensignaler under Lofotfiskeriet bestemte utrorstid om morgenen. Klokkeslettene signaliseres paa fiskehavet paa den av opsynet bestemte maate.

Grænselinjerne for de paagjældende linehav er nærmere fastsat og beskrevet i vedtægt av 25 mars 1919 angaaende havdeling i dette opsynsdistrikt, kfr. særhavsvedtægt av s. d.

Denne vedtægt traadte ikraft den 1 april 1919. Samtidig ophæves vedtægt av 25 mars 1918 angaaende trækningssignal for dette opsynsdistrikt.

Av 8 april 1921.

Forbud mot bruken av mere end en garnlænke.

I Røst opsynsdistrikt er det forbudt fra maskinfarkoster at bruke mere end en garnlænke paa hvert av de efter vedtægt av 25 mars 1919 og tillægsvedtægt av 6 april 1920 utlagte garnhav.

Overtrædelser straffes med bøter efter Lofotlovens § 16.

Denne vedtægt trær ikraft den 1 februar 1922 og gjælder indtil videre, dog ikke længere end til fiskets avslutning i 1922.

X. Lofotloven og merkeloven m. v.

Lov angaaende skreifiskerierne i Lofoten av 6 august 1897 med forandringer og tillæg ved lov av 19 juli 1912.

§ 1. Til ordenens overholdelse under det i tidsrummet fra 16 januar til 30 april paa strækningen fra Brettesnes i Lofoten til Lofotodden saavel som Raftsundet og paa strækningen fra Brettesnes til og med Kanstadjorden foregaaende skreifiskeri anordner Kongen det fornødne opsyn, forsaavidt midler dertil er bevilget og utfærdiger de nærmere forskrifter for dets virksomhet i henhold til denne lov.

§ 2. Det anordnede opsyn skal ha politimyndighet. Det har i sin almindelighet at søke den lovlige orden opretholdt og skal i særdeleshet hindre overtrædelse av denne lov og de med hjemmel i den givne vedtægter. Naar overtrædelse begaaes, skal det søke vedkommende draget til ansvar. Likeledes skal opsynet passe god skik og orden i, hvad der angaar havnevæsenet, samt sundhetsforskrifters overholdelse i fiskeværene.

§ 3. De personer, der henhører til opsynet, skal i henseende til fornærmelser imot dem i ord eller gjerning betragtes like med politiets betjenter. De skal være fcrsynte med behørig kjendetegn.

§ 4¹⁾. Under særegne omstændigheter skal opsynet ha ret til blandt fiskerne at tilsi til sin bistand saa mange, som skjønnes at være nødvendig. Den fornødne hjælp kan da søkes efter omgang fortrinsvis hos de større mandskaper og saaledes, at kun en mand uttages av hvert mandskap.

Undlatelse av at efterkomme opsynets tilsigelse straffes med bøter hvorhos vedkommende kan tilsiges paany.

§ 5¹⁾ Naar opsyn er anordnet, skal ved dettes foranstaltning kyststrækningen indeeles i visse opsynsdistrikter, til hvilke overensstemmende med §§ 14 og 15 henlægges den nærmest utenfor samme liggende havstrækning. Dennes grænser bestemmes efter kompasstrek og méd paa land eller paa anden betryggende maate.

Adgang til at fiske inden den et opsynsdistrikt tillagte havstrækning er, naar ikke anderledes bestemmes ved vedtægt efter reglerne i § 16 h, ikke betinget av, at der roes (drives fiske) fra opsynsdistriktet, men enhver er forpligtet til at overholde de for bedriften paa denne strækning givne forskrifter.

I forannævnte adgang til at fiske inden andet opsynsdistrikts fiskehav gjøres — saalænge der for redskapers optagning gjælder forskjellige regler (§ 22) for Austnesfjordens og Raftsundets opsynsdistrikter paa den ene side og de øvrige

¹⁾ Lov av 19 juli 1912.

opsynsdistrikter paa den anden side — den indskrænkning, at adgangen til redskapers optagning paa søn- og helligdage og til at undlate redskapers optagning inden midnat før søn- og helligdage skal være avhængig av, at saadant er tillatt i det opsynsdistrikt, hvorfra der roes (drives fiske).

§ 6. Et opsynsdistrikt kan omfatte et eller flere merkedistrikter. I ethvert opsynsdistrikt skal der anvises fiskerne et bestemt sted, hvor anmeldelser til opsynet til alle tider under fisket kan gjøres. I ethvert merkedistrikt skal der anvises et bestemt sted, hvor anmeldelse om tilflytning kan ske og merker erholdes utlevert.

§ 7¹). Høvedsmand paa baat og fører av fiskefartøi, som vil drive fiske fra noget av de i § 6 nævnte merkedistrikter, skal derom forut gjøre anmeldelse til opsynet og opgi sit og mandskapet navn og hjemsted, tillikemed hvorledes mandskapet er fordelt paa fangstbaatene. Likeledes skal opgives, om og i tilfælde hvor husrum er leiet i land, eller om flytende losji benyttes og i tilfælde, hvor dette har liggeplads i fiskeværer.

Vedkommende baat, fiskefartøi og disses fangstbaater faar utlevert to merker, som hvert utviser distriktets bokstavmerke og baatens eller fiskefartøiets løpenummer. Disse merker blir at anbringe saaledes, som opsynet bestemmer, og skal altid holdes helt synbare.

Hvis nogen flytter til et andet opsynsdistrikt, maa merkerne, før trækning av utsatte fiskeredskaper i det nye distrikt finder sted, ombyttes med vedkommende merkedistrikts merker mot tilbakelevering av de medbragte merker.

Flytter nogen til et annet merkedistrikt inden samme opsynsdistrikt, maa ny anmeldelse straks ske til opsynet, likesom han ogsaa maa opgi, hvilket merkedistrikt han fraflyttet, hvorefter opsynet sender meddelelse om tilflytningen til det merkedistrikt han fraflyttet.

Den, som uten flytning vil drive fiske paa havstrækning utenfor det nærmest tilgrænsende opsynsdistrikt (d. v. s. utenfor nabo-opsynsdistriktet paa hver side), maa, før trækning av utsatte nat- og dagfiskeredskaper foregaar, personlig anmelde sig for opsynet i det opsynsdistrikt, paa hvis havstrækning fiske agtes drevet, og der opgi, hvor han stationerer, samt gjøre ny anmeldelse til opsynet, naar han skifter station.

For de opsynsdistrikters vedkommende, hvor vedtægt i henhold til § 16 h er fattet, henvises til nævnte bestemmelse.

Merkerne utleveres av opsynet uten betaling og blir ved fiskets slutning at levere tilbake; hvis merkerne er gaat tapt, skal anmeldelse derom gjøres til opsynet. Undlatelse av til fastsat tid at tilbakelevere merkerne eller at anmelde mulig tap av dem straffes med bøter.

Den, som driver fiske med farkost, som ikke er forsynt med fastsat og riktig anbragt merke, som søker at skjule noget merke, som driver fiske fra nyt distrikt uten at gjøre den ovenfor omhandlede anmeldelse til opsynet, eller som undlater den ovenfor omhandlede bytning av merker, straffes med bøter.

§ 8¹). Naar opsyn er anordnet, skal der inden hvert aars 15 mars i ethvert merkedistrikt blandt fiskerne utvælges et bestemt antal tilsynsmænd. Stemmeberettigede ved dette valg er de i distriktet tilstedeværende høvedsmænd og fiskefartøiførere, som inden kl. 8 aften 3 dage før valgets avholdelse har anmeldt for opsynet, at de vil drive fiske i distriktet.

Ingen kan avgi stemme ved de i nærværende paragraf nævnte valg i mere end ett distrikt under samme aars fiske.

¹) Lov av 19 juli 1912.

Opsynet fastsætter sted og tid for valget og har herunder at iagttå, at valg saavidt mulig ikke bør foretages, før hovedmassen av fiskerne antages at være kommet.

Valget bør saavidt mulig avholdes paa søndag.

Bekjendtgjørelse om valget sker ved opslag i fornøden utstrækning mindst 2 dage før dets avholdelse. Det bestyres av vedkommende opsynsbetjent eller den som opsynets chef bemyndiger dertil. Over alle valg føres protokol.

Opsynsbetjenten oppgjør valgutfaldet paa grundlag av de stedfundne avstemninger.

Der vælges 1 tilsynsmand for hver 10 garn- og linefarkoster, som driver fiske uten fangstbaater, 1 for hver 25 fangstbaater (doryer) og en for hver 20 snørebaater, samt ved særskilt valg det halve antal varamænd.

Avstemningen sker skriftlig eller mundtlig særskilt for hvert bruk (garnfarkoster, linebaater, linefarkoster med fangstbaater (doryer) og snørebaater).

Valgbestyrelsen har senest ved valgforretningens begyndelse at kundgjøre, hvormange tilsynsmænd og varamænd der blir at vælge. Ved utregningen herav har han bare at ta hensyn til de baater, fiskefartøier og fangstbaater av hvert enkelt bruk, som er blit anmeldt for distriktets opsyn inden kl. 8 aften 3 dage før valgets avholdelse.

Er der i et merkedistrikt paa valgtiden et mindre antal baater, fiskefartøier eller fangstbaater av et enkelt bruk end ovenfor nævnt, blir tilsynsmænd for dette bruk ikke at vælge.

§ 9. Tilsynsmændene, der ingen godtgjørelse oppbeærer, er ombudsmænd. De beklæder stillingen, saalænge de opholder sig inden den i § 1 nævnte strækning for der at drive fiske og saalænge opsynet er i virksomhet i det aar, i hvilket de er valgt, samt det følgende aar, fra opsynet er traadt i virksomhet, og indtil nyt valg er avholdt. Har nogen forrettet som tilsynsmand i to paa hinanden følgende valgperioder, er han berettiget til at undslaa sig for at motta gjenvalg i likesaa lang tid. Hvis en tilsynsmand i sin funktionstid vil drive fiske i et andet merkedistrikt end det, hvori han er valgt, har han i det nye distrikt at anmelde sig for opsynet som tilsynsmand og at utføre sine pligter som saadan der.

§ 10¹). Tilsynsmændene har at føre det umiddelbare tilsyn paa havet og derunder ved tilhold og advarsler at søke hindret overtrædelser av denne lov og de i medhold av samme givne vedtægter. Det paaligger dem som ombudspligt at anmelde for opsynet paa land eller sjø de overtrædelser av denne lov og de i medhold av den givne vedtægter, som kommer til deres kundskap, at bistaa opsynet med mindelig ordning av tvistigheter som i § 38 omhandlet, og at gjøre tjeneste som domsmænd og skjønsmenn som i §§ 20 og 39 omhandlet, samt at gi det i § 16 f omhandlede signal.

Særlig pligter tilsynsmændene ufravikelig ved signal at tilkalde det seilende opsyn eller vække dettes oppmerksomhet, naar de opdager mistænkelige forhold eller stedfindende misligheter, som de selv paa grund av sin bedrift er forhindret fra at avverge.

Hver tilsynsmand fører paa sin farkost saadant synlig særkjendemerke, som av opsynet paabydes.

§ 11¹). For hvert opsynsdistrikt med den i § 12 omhandlede undtagelse blir der, inden 8 dage efter valget av tilsynsmænd, av disse efter forutgaende tilsigelse fra opsynet at vælge blandt fiskerne 4 mænd, som skal danne et utvalg. Av disse 4 mænd skal 2 være brukere av garn og 2 brukere av natliner. Av sidst-

¹) Lov av 19 juli 1912.

nævnte 2 natlinebrukere skal 1 være dorylinebruker og 1 baatlinebruker, hvis antallet av tilsynsmænd for noget av disse bruk paa valgtiden utgjør mindst $\frac{1}{4}$ av det samlede antal tilsynsmænd; ellers vælges de 2 mænd uten hensyn til, hvilket slags natlinebruk de driver. Hvis nogen driver baade garn og line, bestemmes hans stilling efter hovedbruket. Er der i et opsynsdistrikt paa grund av regelen i § 8 ikke valgt tilsynsmænd for garn eller natliner, vælges de 4 mænd uten hensyn til, hvilket bruk de driver.

Valgbestyreren har ved valgforretningens begyndelse at kundgjøre, hvor mange mænd der skal vælges av hvert slags bruk. Avstemningen sker skriftlig eller mundtlig særskilt for hvert merkedistrikt under ledelse av opsynsbetjenten eller den, som opsynets chef bemyndiger dertil. Over alle avstemninger føres protokol. Der stemmes i hvert merkedistrikt særskilt for hvert bruk paa det antal medlemmer av utvalget, som efter ovenstaaende regler tilkommer de forskjellige bruk, og paa et like antal varamænd. I det i forrige stykkes sidste punktum omhandlede tilfælde stemmes der i hvert merkedistrikt uten hensyn til bruk paa 4 medlemmer av utvalget og 4 varamænd for disse. De, som ved sammenlægning av stemmerne i de forskjellige merkedistrikter viser sig at ha faat de fleste stemmer, ansees valgt. Har flere like mange stemmer, avgjøres valget ved lodtrækning.

Naar derom fremkommer andragende, vælges av og blandt høvedsmændene paa de anmeldte linebaater samt av og blandt førerne paa de anmeldte linefiskefartøier, men forøvrig efter samme regler som foran nævnt, 2 mænd med varamænd saaledes, at naar disse sammentræder med de almindelige lineutvalgsmedlemmer, dette særskilte utvalg — som vil ha at fastsætte vedtægt som omhandlet i § 16, 2det led — kommer til at bestaa av 2 baatlinebrukere og 2 dorylinebrukere. Er det almindelige utvalgs 4 medlemmer valgt uten hensyn til, hvilket bruk de driver (nærværende paragrafs 1ste led, sidste punktum), vælges samtlige 4 medlemmer av det særskilte utvalg (2 baatlinefiskere med varamænd og 2 dorylinefiskere med varamænd) paa den her fastsatte maate. De valgte medlemmer av utvalgene er ombudsmænd. De beklæder stillingen, saalænge opsynet er i virksomhet, og saalænge de opholder sig inden opsynsdistriktet og der driver fiske, og under næste aars fiske fra opsynet er traadt i virksomhet, og indtil nyt valg er avholdt. De pligter at underrette formanden, hvis de fraflytter opsynsdistriktet under fisket.

Naar nogen i to paa hinanden følgende valgperioder har været medlem av et utvalg, kan han i likesaa lang tid undslaa sig for at motta gjenvvalg.

De valgte tilkommer ingen godtgjørelse for sit arbeide, medmindre de i ombuds medfør maa begi sig længer end 5 kilometer utenfor det merkedistrikt, hvor de driver fiske. I saa fald tilkommer de godtgjørelse for havte befordringsutgifter og kr. 8.00 daglig, saalænge fraværet varer.

Skulde antallet av utvalgsmedlemmer og varamænd i et distrikt i noget av de nævnte to utvalg ved avgang bli mindre end 4, kan formanden, hvis det fornødiges, foranledige utfyllningsvalg avholdt.

§ 12¹⁾. Distrikterne fra og med Storvaagen østover til og med Brettesnes, Skroven og Austnesfjorden indbefattet, skal ha et fællesutvalg, bestaaende av 2 mænd fra hvert opsynsdistrikt. Disse vælges paa den i foregaaende paragraf nævnte maate (altsaa regelmæssig en garnfisker og en natlinefisker), dog saaledes, at her alle linetilsynsmænd i hvert distrikt stemmer under ett. For disse 2 mænd vælges paa samme maate i hvert distrikt ved særskilt valg 2 varamænd.

¹⁾ Lov av 19 juli 1912.

Det i § 11 omhandlede særskilte utvalg bestaar her av det dobbelte antal mænd, nemlig 4 baatlinebrukere og 4 dorylinebrukere, valgt paa samme maate.

Skulde antallet av utvalgsmedlemmer og varamænd i noget av disse opsynsdistrikter ved avgang bli mindre end 2 i noget av de nævnte to utvalg, kan formanden, hvis det fornødiges, foranledige utfyldningsvalg avholdt.

§ 13^b). Kongen beskikker en mand, som skal være formand i samtlige utvalg og har stemme ved avfattelsen av deres beslutninger. Han sammenkalder utvalgets medlemmer til møte, naar der foreligger andragende fra utvalg, eller det findes påakrævet. Gyldig beslutning kan ikke fattes, medmindre formanden og mindst $\frac{3}{4}$ av de valgte medlemmer er tilstede. I tilfælde av stemmelikhet gjør formandens stemme utslaget.

§ 14. Grænserne for den havstrækning, der ifølge § 5 skal tillægges hvert opsynsdistrikt, bestemmes, med den i efterfølgende paragraf nævnte undtagelse, av de to til hinanden støtende distrikters utvalg i fællesskap.

§ 15^a). De i § 12 omhandlede distrikter tillægges en fælles havstrækning, hvis grænser mot nabo-distrikt bestemmes av dettes utvalg i forening med utvalget i de to nærmest tilstøtende opsynsdistrikter inden fællesdistriktet.

Ved anvendelse av adgangen i § 16 h blir ved andragende fra Hopens opsynsdistrikt Vaagenes og Svolveværs opsynsdistrikter at betrakte som ett opsynsdistrikt og ved andragende fra Raftsundets opsynsdistrikt fællesdistriktet at betrakte som de to nærmest opsynsdistrikter.

§ 16^a). For utøvelsen av fisket inden den ethvert distrikt tillagte havstrækning tilkommer det utvalget i form av vedtægt at bestemme:

- a) hvorvidt og hvorledes deling av havet mellem brukerne av garn og natliner skal iverksettes. Fastsættes det, at der skal tildeles det ene slags redskap en bestemt havstrækning, hvor det andet slags redskap ikke tilstedes adgang, skal brukerne av dette redskap ha ret til paa lignende maate og med samme virkning at faa sig tildelt en tilsvarende havstrækning, hvis dette forlanges av halvparten av de tilsynsmænd, som driver fiske med det slags redskap inden opsynsdistriktet;
- b) hvorvidt bruken av andre redskaper end de i § 17 forbudne, eller for synkenøters vedkommende av saadanne mindre nøter som de i nævnte paragrafs andet punktum omhandlede, skal forbydes for hele fisket eller for en del av fisketiden, for hele fiskehavet eller for dele derav. Bruk av garn, liner og dypsagn kan — for dagliner med den i § 17 nævnte begrænsning — dog ikke forbydes;
- c) tiden for redskapers optagning eller utsætning og det klokkeslet, til hvilket det paa de forskjellige tider skal være tillatt at begi sig paa sjøen for at opta eller utsætte redskaper. Utror maa ikke finde sted før morgensignal, selv om fiske agtes drevet paa andet opsynsdistrikts fiskehav. Tiden for utsætning av garn fra maskinfarkoster paa 11.5 meters længde og derover kan sættes forskjellig fra den almindelige bestemmelse. Saadant paabud skal dog ikke være gjældende paa dage, da de øvrige garnfarkoster formedelst veiret eller av andre grunde almindelig har forlatt eller ikke været paa fangstfeltet. Opsynet sørger for, at de fastsatte klokkeslet saavidt mulig daglig blir signalisert;
- d) regler for redskapers belastning;
- e) regler for redskapers merkning. Dog skal enhver garnlænkes nærmest land staaende iledubbel, eller hvis sætningen er skedd langs landet, da dens vestlige dubbel altid være forsynt med fastsat merke;
- f) hvorvidt og i tilfælde naar der skal gives signal paa havet for paabegyndelse av redskapers optagning om morgenen.

Saadan bestemmelse kan gjælde for hele den et opsynsdistrikt tillagte havstrækning eller dele derav, men for særhav for almindelige linebaater, som roes fra land, og for hav for garnbaater bare, hvis det forlanges av mindst halvparten av de i distriktet tilstedeværende tilsynsmænd for vedkommende bruk. Opsynet bestemmer, hvorledes signalet skal gives, likesom det kan paalægge ogsaa andre end tilsynsmændene at gi signalet;

g) hvorvidt det skal forbydes maskinfarkoster eller visse slags av saadanne at bruke mere end *en* garnlænke for hele fisket eller for en del av fisketiden, for hele fiskehavet eller for dele derav;

h) hvorvidt adgangen til at fiske inden den et opsynsdistrikt tillagte havstrækning skal være betinget av, at der roes fra eller stationeres i opsynsdistriktet. Fastsættes vedtægt herom, har vedkommende opsynsdistrikts farkoster ikke adgang til at fiske utenfor det opsynsdistriktet tillagte hav. Ved saadan vedtægt kan dog ikke forbydes gjensidig benyttelse av de mot hinanden støtende havteiger paa begge sider av vedkommende opsynsdistrikts grænselinjer, naar disse ved havdeling er utlagt for samme slags bruk; for nabo-opsynsdistrikternes farkosters vedkommende dog paa betingelse av, at de bærer disse distrikters merker. Andragende om saadan vedtægt maa for at kunne tages under behandling være vedtat av mindst $\frac{3}{4}$ av vedkommende opsynsdistrikts utvalgsmedlemmer. I avgjørelsen deltar foruten det utvalg, hvorfra andragendet fremkommer, ogsaa de nærmeste 2 opsynsdistrikters utvalg. Under særlige omstændigheter, saasom overfyldning av havn, kan opsynet tillate farkoster, som driver fiske i opsynsdistrikt, hvor vedtægt som foran anført er fastsat, at stationere i havn i nærmeste opsynsdistrikt. 2 eller 3 ved siden av hinanden liggende opsynsdistrikter, hvor vedtægt som foran nævnt gjøres gjældende, kan slutte sig sammen til en gruppe, paa hvis hav disse opsynsdistrikters farkoster gjensidig kan fiske. Vedtægt herom kan fastsettes av vedkommende fiskeridistrikters utvalg i fællesmøte og maa for at bli gyldig være vedtat av mindst $\frac{3}{4}$ av hvert utvalgs medlemmer. Utfærdigelse av vedtægter efter nærværende led er betinget av vedkommende regjeringsdepartements samtykke. De kan bare utfærdiges *en* gang for hvert aars fiske og trær ut av kraft, naar opsynet for vedkommende aars fiske haves, hvis vedtægterne ikke selv fastsetter deres tidligere ophør.

Det tilkommer det i §§ 11 og 12 omhandlede særskilte utvalg i form av vedtægt at fastsette, hvorvidt der, naar havdeling efter foranstaaende litr. a er iverksat, skal tildeles brukerne av almindelige linebaater, som roes fra land, en havstrækning, hvor nat- og daglineredskaaper, som brukes fra andet slags farkoster — skøiter, motorbaater og dampskibe — eller disses fangstbaater ikke tilstedes adgang og, i tilfælde, hvorledes delingen skal iverksættes.

De av utvalgene fastsatte vedtægter bringes av opsynet til almindelig kundskap i ethvert av vedkommende merkedistrikter og de tilstøtende opsynsdistrikter. De trær i kraft til den i vedtægterne selv fastsatte tid, dog tidligst 2 døgn, efterat de ved opslag er kundgjort.

Vedtægterne forblir — med den for litr. h. gjorde undtagelse, og hvis de ikke selv fastsetter anderledes — gjældende, indtil de forandringer i dem, som vedkommende utvalg maatte vedta, er kundgjort med fornødent varsel i ethvert av vedkommende merkedistrikter og de tilstøtende opsynsdistrikter.

Overtrædelse av de med hjemmel i denne paragraf fastsatte vedtægter eller undlatelse av at etterkomme opsynets paalæg om at gi det i denne paragrafs litr. f nævnte signal straffes med bøter.

§ 17¹⁾. Til fangst av skrei maa ikke benyttes noget slags not eller dermed likeartet redskap saasom trawl. Herfra undtages almindelige synkenøter, hvis størrelse ikke overskrider 40 meter i hver kant maalt efter telnen eller 1600 m.². Angaaende forbud ogsaa mot bruken av saadanne mindre synkenøter henvises til bestemmelsen i § 16, litr. b.

Dagliner maa ikke brukes før 12 mars i de vestenfor Hopens opsynsdistrikt liggende opsynsdistrikter (Vest-Lofotens og Henningsvær opsynsdistrikt). Dog kan Kongen efter andragende fra $\frac{2}{3}$ av samtlige medlemmer av de almindelige utvalg i disse opsynsdistrikter ved en fælles bestemmelse tillate avvikelse herfra. Har utvalget i ett opsynsdistrikt vedtat andragende herom, pligter de øvrige utvalg at behandle det.

Fangst av fiskeyngel til gjødning eller til salg til guanotilvirkning er forbudt, Overtrædelse av de i nærværende paragraf indeholdte forbud straffes med bøter.

§ 18¹⁾. Den, som beskadiger anden mands redskap ved at utkaste anker, dræg eller krake eller lægger sin baat fast i anden mands ile, straffes med bøter, hvis ikke anden og høiere straf efter den almindelige straffelovgivning blir at ilægge.

Naar fiskefartøi eller baat fisker med roret eller paa anden maate slæper fiskeredskaper med sig, saaledes, at skade derved forvoldes, straffes føreren med bøter hvis ikke anden og høiere straf efter den almindelige straffelovgivning blir at ilægge.

§ 19¹⁾. Utsætter nogen utilbørlig sine redskaper saaledes, at anden mands allerede utsatte og synbare iler eller fløit nedtrykkes derav, straffes han med bøter, forsaavidt ikke anden og høiere straf efter den almindelige straffelovgivning blir at ilægge.

Har nogen nedsat anden mands redskaper, pligter han, efterat han er varslet derom, uopholdelig den første sjøveirsdag at trække sine redskaper. Overtrædelse herav straffes med bøter.

§ 20¹⁾. Den, som under trækning av egne redskaper har andres redskaper sammenviklet med sine, pligter uten ophold, og saalænge sammenviklingen varer, at tilkjendegi dette ved saadant signal, som opsynet fastsætter.

Findes flere baaters eller fartøiers fiskeredskaper saaledes sammenviklet, at det ene mannskap ikke kan foreta trækning eller greiing, uten at der tilføies andres redskaper skade eller forvoldes forsætlige fangsttap, da skal optagningen og greiingen ske i fællesskap av de vedkommende mannskaper, som maatte være eller efter signalet kommer tilstede, og ethvert av dem skal ha ret til for at vareta sit tarv at sette en mand ombord til hvert av de øvrige.

Ved trækning eller greiing av sammenviklede linerredskaper maa mindst 2 av vedkommende mannskaper være tilstede og delta, naar det gjælder sammenviklinger paa mere end 4 forskjellige eieres lineparter og mindst halvdelen av vedkommende mannskaper ved større sammenviklinger. Paaviselig bortsatte redskaper medregnes ikke i lineparternes antal.

Hvis nogen hanker (overhaler sammenviklede linerredskaper uten at trække dem), skal det herunder være forbudt endog av sine egne redskaper at ta fisk, som maatte findes paa de hankede, sammenviklede redskaper.

Er ikke alle eiere tilstede, skal om mulig samtlige sammenviklede redskaper bringes i land av de farkosters mannskaper, som har deltatt i trækningen, og overleveres til eierne sammen med den enhver tilkommende andel av fangsten.

¹⁾ Lov av 19 juli 1912.

Kan ikke alle redskaper bringes i land, forsynes den gjenstaaende del av redskaperne med forsvarlige iler og trækkes den næste sjøveirsdag, efferat saavidt mulig alle kjendte interesserte er varslet.

Med hensyn til de redskaper med tilhørende fangst, hvortil ingen eiermand melder sig, forholdes saaledes som i efterfølgende paragraf om bjergede redskaper er fastsat.

I tilfælde av tvist, og om nogen av parterne forlanger det, deles fangsten av den nærmeste opsynsbetjent, hvem saadan myndighet efter den for opsynet gjældende forskrift er tillagt, i forening med to av ham blandt fiskerne tilkaldte mænd. Disse tages som regel blandt distriktets tilsynsmænd og tilkommer hver en godtgjørelse av kr. 1.00, hvilket beløp utredes av parterne i det forhold, som under forretningen fastsettes. Opsynsbetjenten tilkommer ingen godtgjørelse.

Den, som for at kunne opta eller frigjøre sit eget redskap er nødt til at løse fra hinanden eller at kappe anden mands redskap, skal igjen tilbørlig sammenknope dette.

Kan sammenknopning ikke finde sted, skal de kappede eller løste ender forsynes med tilstrækkelige iler eller forsvarer paa anden betryggende maate.

Overtrædelse av disse forskrifter straffes med bøter.

§ 21. Den, som berger fordrevet eller tapt fiskeredskap eller baatutstyr, skal, naar opsyn er anordnet, saasntart ske kan melde bergningen for dette. Opsynet har da at søke avhændet den fisk, som maatte være paa redskaperne, og forøvrig at opbevare det bergede paa dertil beleilige steder samt bringe til almindelig kundskap, at det av eieren kan avhentes mot erlæggelse av bergeløn og andre omkostninger. Hvis ingen eier kjendes, har opsynsbetjenten, inden opsynet hæves, at sælge det bergede ved auktion. For auktionen beregnes intet gebyr. Utbyttet av det bergede — saavel av fangst som av redskaper og baatutstyr — med fradrag av bergeløn, hvor saadan er forlangt, tilfalder en for fiskerne nyttig indretning efter Stortingets bestemmelse.

Er opsyn ikke anordnet, skal bergeren inden 48 timer bringe bergningen til almindelig kundskap ved opslag paa nærmeste handelssted eller gaard eller paa anden brukelig maate. Hvis ingen eier melder sig inden 14 dage, avgives anmeldelse til lensmanden enten i det distrikt, hvor bergningen har fundet sted eller i det distrikt, hvor bergeren hører hjemme.

Undlater bergeren den her paabudte anmeldelse eller kundgjørelse, straffes han som for ulovlig omgang med hittegods.

Med hensyn til bergelønnens størrelse forholdes overensstemmende med det sædvanmæssige. Bergelønnen for de redskaper, som anmeldes for og avleveres til opsynet, skal straks av dette utbetales.

§ 22¹). Fra midnat til midnat paa søn- og helligdag skal det være forbudt at bringe *i sjøen eller trække* nogetsomhelst fiskeredskap.

Optagning av overstaaende fiskeredskaper er tillatt paa anden paaskedag.

I Austnesfjordens og Raftsundets opsynsdistrikter skal alle fiskeredskaper være optat av *sjøen inden* midnat før søn- og helligdag; redskapers optagning kan dog foregaa paa søn- og helligdag, hvis veiret har været til hinder herfor inden fastsat tid.

Utsætning av alle slags fiskeredskaper er i alle opsynsdistrikter tillatt paa langfredag og anden paaskedag efter kl. 5 eftermiddag.

Kongen kan, efter andragende, vedtat av $\frac{3}{4}$ av medlemmerne av de alminde-

¹) Lov av 19 juli 1912.

lige udvalg henholdsvis i fællesdistriktet og Raftsundets opsynsdistrikt, paabyde, at de i paragraffens første og andet led anførte bestemmelser om redskapers optagning gjøres gjældende ogsaa for Austnesfjordens og Raftsundets opsynsdistrikter,

Forseelse mot disse bestemmelser straffes med bøter.

§ 23¹). Hvis nogen under fisket ved fornærmelig opførsel eller anden utilbørlig adfærd forstyrrer den almindelige fred og orden paa land eller sjø, straffes han med bøter forsaavidt ikke anden højere straf efter den almindelige straffelovgivning blir at ilægge.

§ 24. Hvis nogen ikke uførtøvet efterkommer de forskrifter, som til ordens overholdelse paa havnene under fiskeriet maatte gives av opsynet, straffes han med bøter indtil kr. 100.00. Derhos skal opsynet, naar dets advarsel om at slakke eller løskaste varp, spring, ländtaug og andet deslige ikke uopholdelig efterkommes, være berettiget til at løskaste eller endog at kappe saadanne taug, og har vedkommende selv at tilskrive sig den skade, han derved maatte lide.

§ 25. Før 12 juni maa der ikke nedtages fisk av hjell; heller ikke maa nogen motta saadan ham vitterlig for tidlig av hjellen nedtat fisk. Overtrædelse herav straffes med bøter indtil kr. 100.00.

§ 26¹). Opkjøper av fiskevarer er ved mottagelsen, hvis der ikke betales kontant, pliktig til at levere seddel, indeholdende fartøiets navn og hjemsted samt sælgerens navn, det leverte kvantum, den omforenede pris, datoen og underskrift. Kjøperen beholder en av sælgeren vedtat avskrift av seddelen.

Likeledes er opkjøper av fiskevarer, naar han forlater fiskeværet, pliktig til før avreisen til opsynet at opgi, hvad slags og hvor meget fiskevarer han har ombord, samt hvorhen han reiser.

Det samme gjælder for den fisker, som fører sin fangst utenfor Lofotens opsynsdistrikt.

Overtrædelse av disse forskrifter straffes med bøter.

§ 27. Til opførelse av rorbod eller av hjell paa Statens eller beneficert eiendom utsteder amtmanden eller den, han dertil bemyndiger, efter forlangende bevillingsseddel. Forsaavidt ledig plass findes, blir behørig tomt til rorbod eller hjell at utvise ved den, amtmanden dertil gir bemyndigelse.

Oplysning av utvisningen paategnes bevillingsseddelen. Denne er ugyldig, naar bod eller hjell ikke i henhold til samme er opført inden et aar efter dens utstedelse. Den hjemler uttageren eller hans enke besiddelsen av grunden og saaledes at enhver som senere blir eier av den opførte rorbod, skal ha fortrinsret til hos vedkommende at erholde ny bevillingsseddel paa dens grund.

§ 28.¹) Som aarlig grundleie av rorbod eller hjell paa Statens eller beneficert eiendom skal betales 40 øre for hver mand, som rorboden er bestemt til at huse, og 6 øre for hvert 100 fisk, som man vil være berettiget til at henge paa hjellen.

§ 29. I tilfælde av, at der med hensyn til grundleiens størrelse for nogen paa Statens eller beneficert eiendom opført rorbod eller hjell reises spørsmal om, hvor mange mand der i boden antagelig kan huses, eller hvor mange fisk paa hjellen hænges, avgjøres dette ved skjøn.

§ 30. Naar der under fisket klages over at en rorbod, der staar paa offentlig eller beneficert eiendom, forfalder saaledes, at den ikke er tjenlig til beboelse, skal derover optages skjøn og i tilfælde av, at klagen findes grundet, gjøres indberetning til overøvrigheten, som foranlediger skjøn atter optat under næste aars fiske. Findes boden heller ikke da at være i tjenlig stand, skal tomten ryddig-

¹) Lov av 19 juli 1912.

gjøres av eieren. Sker dette ikke inden 6 maaneder, ryddiggjøres tomten paa eierens bekostning, og ny bevillingsseddel kan utstedes.

§ 31. Ved bestemmelse av den skadeserstatning, som nogen maatte tilpligtes i anledning av forseelse mot denne lovs bestemmelser angaaende orden paa sjøen eller mot de med hjemmel i den besluttede vedtægter, blir der alene at ta hensyn til den redskaperne tilfødiede skade og til den i eller paa disse bevislig staaende fisk, men ikke til fiskespilde.

§ 32¹⁾. For skadeserstatning, som nogen er paalagt eller har vedtat at utrede for forseelse mot denne lov eller de med hjemmel i den utfærdigede vedtægter, hefter det fiskefartøi eller den baat, hvortil den skyldige hører, med tilhørende redskaper og fangst.

Er nogen ilagt eller har vedtat bøter for saadan forseelse, kan det fiskefartøi eller den baat, hvortil den skyldige hører, med tilhørende redskaper og fangst eller værdien derav ved dom helt eller delvis inddrages, uten hensyn til om de tilhører nogen i forseelsen skyldig eller ikke.

§ 33. Forsaavidt Kongen ikke anderledes bestemmer, skal med hensyn til lovovertrædelsers paatale straffeproseslovens almindelige regler komme til anvendelse.

De særlige beskikkede opsynsbetjenter skal, hvor Kongen ikke anderledes bestemmer, ha samme myndighet som lensmænd.

Det forrettende politi (opsyn) skal være i besiddelse av den i straffelovens § 266 omhandlede myndighet.

§ 34. Saker i anledning av overtrædelse av denne lov og av de med hjemmel i den besluttede vedtægter samt saker angaaende opsætsighet eller fornærmelse mot opsynet, for hvilke straffen ikke kan overstige fængsel, behandles overensstemmende med de om politisaker gjældende forskrifter.

§ 35²⁾.

§ 36. Naar opsyn er anordnet, kan overøvrigheten efter Kongens nærmere bestemmelse besikke en eller flere ekstraordinære dommere til som fiskedommere at utføre de nedenfor omhandlede forretninger. Som fiskedommer kan ogsaa distriktets sorenskriver paalægges at tjenstgjøre. I henseende til grænserne mellem disse dommers virkekreds indbyrdes blir uten hensyn til den almindelige jurisdiktionsinndeling at forholde efter overøvrighetens bestemmelse.

§ 37. Fiskedommeren har, forsaavidt ikke anderledes av Kongen bestemmes, at fungere som underdommer i de politisaker, hvori under fisket tiltale reises av det offentlige. Han har derhos i alle straffesaker med hensyn til efterforskningen og den retslige forundersøkelse samme myndighet og pligter som den ordinære dommer og kan ogsaa, forsaavidt saken gaar ind under straffeproseslovens § 283, paakjende den. Kongen kan bestemme, at fiskedommeren ogsaa skal opta tingsvidner og andre enkeltstaaende retshandlinger til bruk under en ved anden domstol anlagt straffesak.

Forskriften i straffeproseslovens § 377, andet punktum, kommer til anvendelse ogsaa i saker, der behandles av den ordinære dommer som fiskedommer.

Kan behandlingen av en for fiskedommeren irettesført sak eller forretning ikke tilendebringes, inden hans besikkelse ophører, bestemmer paatalemyndigheten, hvorvidt behandlingen skal utstaa til næste aars fiske eller fortsættes ved ordinær ret.

§ 38. Tvistigheter, som reiser sig av fisket eller av handel, som foregaar

¹⁾ Lov av 19 juli 1912.

²⁾ Ophævet ved lov av 19 juli 1912.

under og staar i forbindelse med fisket, bør opsynets betjenter, naar deres bistand dertil søkes, saavidt mulig søke bilagt i mindelighet. Samme forpligtelse paa hviler de valgte tilsynsmænd. Herfor betaler rekvirenten kr. 1.00 til hver tilsynsmand, der deltar i mæglingen.

Enes de tvistende parter om at voldgi nogen saadan tvistighet, er vedkommende opsynsbetjent paa forlangende forpligtet til at optræ som opmand.

De indgaaede forlik og avsagte voldgiftskjendelser kan mot et gebyr av kr. 1.00 til vedkommende opsynsbetjent forlanges indført i en dertil av vedkommende fiskedommer autorisert protokol. For utskrifter av denne tilkommer opsynsbetjenten kr. 0.50 for hvert ark eller dele derav.

§ 39. Private søksmaal angaaende tvistigheter, som reiser sig av fisket eller av handel, som foregaar under og staar i forbindelse med fisket, indbringes for vedkommende fiskedommer og blir gjesteretsvis at behandle og paakjende av ham i forening med to av ham uten særskilt godtgjørelse opnævnte og tilsagte meddomsmænd. Disse bør i almindelighet opnævnes efter tur blandt de paa retsstedet eller i dettes nærhet værende tilsynsmænd, over hvilke opsynet meddeler dommeren opgave. Retsgebyrerne i saadanne saker skal være de samme som for ordinære tingsaker bestemt.

Til hver av meddomsmændene betaales kr. 3.00 for hver sak.

§ 40. De i § 39 omhandlede saker paaankes, forsaavidt de angaar en appellabel gjenstand, like til høiesteret og foretages ved varslets utløp uten hensyn til høiesterets sessioner.

§ 41. De i § 39 indeholdte forskrifter finder ogsaa anvendelse paa sjøretsaker angaaende tvistigheter, som reiser sig av fisket eller staar i forbindelse med dette. Sjøforklaringer samt sjøretsbesigtigelser og sjøretstakster, der forefalder under fisket, kan anhængiggjøres for en sjøret, bestaaende av fiskedommeren og to av ham efter sjøfartslovens regler opnævnte sjøretsmedlemmer.

Sjøprotester og andre notarialhandlingar kan forlanges utført av fiskedommeren.

§ 42. I civile saker, som henhører under fiskedommerens paakjendelse, skal han utøve den myndighet i henseende til dommes fuldbyrdelse, arrest, beslag og deslike, som ellers er tillagt den eksekutive myndighet.

§ 43. Til forkyndelse av indkaldelser eller stevnemaal samt tilsigelse av retsvidner, meddomsmænd og skjønsmænd ved de i denne lov omhandlede retshandlinger antar den beskikkede dommer det fornødne antal mænd, der for ham avlægger den for stevnevidner foreskrevne ed.

§ 44. Skjøn til bestemmelse av skadeserstatning eller andet, som staar i forbindelse med nogen for fiskedommeren efter § 39 indbragt sak, blir at avgi under saken av de to meddomsmænd og, om nogen av parterne forlanger overskjøn, av fire paa lik maate opnævnte mænd.

Det samme gjælder ogsaa skjøn, som staar i forbindelse med nogen efter § 41 indbragt sjøretssak, dog saaledes, at der med hensyn til overskjøn forholdes overensstemmende med forskrifterne i lov om sjøfarten av 20 juni 1893, § 329, med undtagelse av, at overskjønsmændene ogsaa i dette tilfælde opnævnes av fiskedommeren efter sjøfartslovens regler.

Hvor denne lov forøvrig bestemmer avgjørelse ved skjøn, avgives dette ved dommeren tillikemed fire av ham opnævnte og tilsagte mænd. Forliksmægling finder ikke sted. Saadant skjøn er endelig.

Skjønsmændene tilkommer i betaling hver kr. 3.00. I anledning av mændsopnævnelsen, tilsigelsen og skjønnets avholdelse tilkommer der ikke dommeren og statskassen nogen betaling.

Omkostningerne ved skjønnen utredes av parterne i det forhold, som under forretningen bestemmes.

§ 45¹⁾. Omkostningerne ved utvalgenes og fiskedommerens virksomhet samt ved opsynet (herunder ikke medtat utgifterne ved de gjennom vedtægt paabudte redskapsmerker og det i § 20 paabudte signal) utredes av statskassen.

§ 46. Denne lov trær i kraft fra 1 januar 1898, fra hvilken tid følgende love ophæves: Lov av 23 mai 1857 om torskefiskeriet i Nordlands amt og Senjens og Trømsø fogderi med undtagelse av dens §§ 10 og 11, der først ophæves fra 15 april 1898; lov av 29 mars 1890, indeholdende tillæg til lov av 23 mai 1857, og lov av 20 juli 1893, indeholdende tillæg til love av 23 mai 1857, hvilken lov dog, forsaavidt angaar den i nærværende lovs § 1 omhandlede strækning, først ophæves fra 15 april 1898.

Lov om registrering og merkning av fiskefartøier m. v. av 5 desember 1917.

Vi Haakon, Norges Konge, gjør vitterlig, at Os er blit forelagt Stortingets beslutning av 21 november 1917 saalydende:

§ 1. Fartøier og baater, som brukes til fiske, til fangst eller til transport av fersk fisk, skal indføres i en fortegnelse over norske fiskefarkoster og merkes overensstemmende med denne lov uten hensyn til forskrifterne i lov om registrering av skibe av 4 mai 1901 (jfr. tillægslov av 14 juli 1909).

Merkepligten omfatter ogsaa de til farkosterne hørende fangst- og fiskebaater.

§ 2. Fortegnelsen og merkepligten skal omfatte:

1. Alle dækkede fartøier — undtagen lodsartøier — som brukes til fiske, eller til fangst i de nordlige polaregner.
2. Av aapne baater:
 - a. de, som deltar i fiske, hvor der er anordnet ekstraordinært politiopsyn. Herfra er dog undtat sekssaarede og mindre baater, som ikke er forsynt med fast motor.
 - b. de, som — uten at indgaa under litr. a — fisker med not eller vad. Kongen eller den, han bemyndiger, kan dog undta baater med mindre nøter i selvstændig drift i nærmere betegnet distrikt.
3. Fartøier, som brukes til førsel fra eller til fiskepladserne av utilvirket fersk sild og anden fisk samt agn. Herfra er dog undtat rutegaende skibe samt fartøier, som udelukkende gaar i fart paa utlandet.

Kongen bestemmer, om nærværende lovs bestemmelser skal omfatte ogsaa andre grupper av farkoster under visse fiskerier end dem, som er nævnt i denne paragraf.

§ 3. Fortegnelsen over norske fiskefarkoster føres for hele riket av Fiskeridirektøren paa grundlag av distriktsfortegnelser.

Distriktsfortegnelserne føres for hvert merkedistrikt av tilsynsmænd, som antages av vedkommende regjeringsdepartement. Hver by- eller herredskommune utgjør et merkedistrikt.

¹⁾ Lov av 19 juli 1912.

Vedkommende regjeringsdepartement fastsættes forskrifter om fortegnelsesindhold m. v. og utfærdiger instruks for tilsynsmændene.

§ 4. Farkosten anmeldes til tilsynsmanden paa hjemstedet.

En farkosts hjemsted efter denne lov er den anmeldelsespligtiges bosted eller, hvis der er flere anmeldelsespligtige, bostedet for en av disse efter deres eget valg.

Anmeldelsen kan ske mundtlig eller skriftlig og skal indeholde de oplysninger, som er nødvendige for registreringen og utfærdigelsen av merkebrevet. Sker den skriftlig, skal den være avfattet efter en av vedkommende regjeringsdepartement utfærdiget formular, som faaes hos tilsynsmændene.

§ 5. Anmeldelsespligten paahviler farkostens eier eller ved partrederi den bestyrende reder; er ingen saadan valgt, paahviler den samtlige parteiere. Tilhører farkosten andet selskap, paahviler anmeldelsespligten de fuldt ansvarlige medlemmer av selskapet, om dette er et ansvarlig selskap, et kommanditselskap eller kommanditaktieselskap, og ellers selskapets bestyrelse.

Anmeldelsespligten omfatter den første anmeldelse samt enhver forandring med hensyn til farkosten ved salg, flytning fra distriktet, større ombygning, forlis eller lignende.

Ved farkostens flytning fra distriktet utgaar den av dettes og indføres i det nye distrikts fortegnelse.

§ 6. Naar indmeldt farkost er indført i distriktsfortegnelsen, blir den av tilsynsmanden tildelt et merke, som bestaar av hjemstedets distriktsmerke og farkostens løpenummer.

Distriktsmerkerne fastsættes av vedkommende regjeringsdepartement og skal bestaa av bokstaver, som betegner vedkommende amt og herred (eller by).

De i § 1, sidste led, nævnte fiskerbaater faar samme distriktsmerke og løpenummer som hovedfarkosten, med tillæg av et tal, som angir deres rækkefølge inden hovedfarkostens baater.

Om indførelsen i fortegnelsen utsteder tilsynsmanden en bevidnelse — merkebrev — efter en formular, som utfærdiges av vedkommende regjeringsdepartement. Merkebrevet skal indeholde oplysning om farkostens merke, art, takling, størrelse og hjemsted, eierens navn og bosted samt forøvrig, hvad der maatte bli bestemt av vedkommende regjeringsdepartement.

§ 7. Ved anmeldelse av farkostens flytning til andet merkedistrikt har den anmeldelsespligtige at indsende merkebrevet til tilsynsmanden paa dens tidligere hjemsted, ledsaget av oplysninger om flytningen.

Efterat tilsynsmanden har utslettet farkosten av fortegnelsen, sender han merkebrevet med de mottagne oplysninger om flytningen til tilsynsmanden paa farkostens nye hjemsted, hvor den indføres i fortegnelsen og nyt merkebrev utfærdiges.

Ogsaa ved anmeldelse av andre forandringer (§ 5, 2det led) blir merkebrevet at indsende til berigtigelse.

§ 8. Det merke, som i merkebrevet er tildelt en farkost, skal anbringes iøinefaldende og tydelig paa hver side av farkostens forskib, med hvite bokstaver paa sort bund.

Den (eller de), som efter § 5 har anmeldelsespligt, skal besørge merket paamalt og ha ansvaret for, at det til enhver tid holdes vedlike i klar og tydelig stand.

Kongen kan bestemme, at farkostens merke under visse fiskerier eller i bestemte farvand ogsaa skal anbringes paa seil eller fiskeredskaper.

Nærmere bestemmelser om merkernes anbringelse, størrelse, utseende m. v. utfærdiges av vedkommende regjeringsdepartement.

§ 9. De farkoster, som gaar ind under denne lov, maa hverken paa skrog eller seil føre navn, bokstaver eller tal, som strider mot denne eller anden gjældende lov.

§ 10. Det er forbudt at utslette, forandre, ukjendliggjøre, tildække eller ved hvilket som helst middel skjule de paa skrog eller seil i medhold av gjældende love anbragte merker.

§ 11. Naar farkost, som er merkepliktig efter denne lov, deltar i fiske, hvor ekstraordinært opsyn er anordnet efter de gjældende fiskerilove, trær de i denne lov fastsatte merker i stedet for de merker, som er anordnet i de nævnte fiskerilove.

Hvor disse love inneholder bestemmelser om merkens utlevering, tilbakelevering eller ombytning ved flytning under fisket, kommer disse bestemmelser ikke til anvendelse, men farkostens fører skal straks melde sig til opsynet. I tilfælde av flytning skal han melde sig baade paa det sted, han fraflytter, og paa det nye sted.

§ 12. Vedkommende regjeringsdepartement kan bestemme, at der under visse fiskerier, hvor ekstraordinære opsyn er anordnet, skal brukes løse tillægsmerker ved siden av de i denne lov anordnede faste merker. Departementet træffer i saa fald bestemmelse om tillægsmerkernes utseende og anbringelse, men forøvrig kommer de gjældende fiskeriloves bestemmelser om baatmerker til anvendelse paa dem.

§ 13. Naar lods fartøier og smaabaater (seksaarede og mindre baater) i henhold til §§ 1 og 2 a deltar i fiske, hvor ekstraordinært politiopsyn er anordnet, uten at være merket efter denne lov, skal de være merket med løse baatmerker, saaledes som de gjældende fiskerilove fastsætter.

§ 14. Tilsynet med nærværende lovs overholdelse paahviler politiet, toldvæsenet, havnepolitiet samt fiskeriopsynet.

§ 15. Den, som driver fiske med merkepliktig farkost, uten at den er merket saaledes som foreskrevet i denne lov, eller paa anden maate forser sig mot loven eller de forskrifter, som er utfærdiget i medhold av den, straffes med bøter.

§ 16. Denne lov trær i kraft fra den tid, Kongen bestemmer.

Ti har Vi antat og bekræftet, likesom Vi herved antar og bekræfter samme som lov, under Vor haand og rikets segl.

Git paa Kristiania slot den 5 desember 1917.

Haakon.

(L.S.)

Gunnar Knudsen.

Hesselberg.

Ved kgl. resolution av 23 januar 1920 er bestemt:

»At lov om registrering og merkning av fisketartøier m. v. av 5 desember 1917 skal træ i kraft den 1 september 1920.«

Ved kgl. resolution av 27 august 1920 er bestemt:

»At lov av 5 desember 1917 om registrering og merkning av fisketartøier m. v. som ved kongelig resolution av 23 januar 1920 blev besluttet sat i kraft fra 1 september 1920, først træ i kraft den 15 oktober 1920.«

Regler for merkning m. v. av fiske- og fangstfarkoster utfærdiget i henhold til lov av 5 desember 1917.

§ 1.

De fartøier, som skal merkes, blir at henføre til en av følgende klasser:
Klasse 1 omfattende alle dækkede fartøier av 25 tons brutto drægtighet og derover.
Klasse 2 omfattende alle dækkede farkoster av 30 fots lengde og derover, men under 25 tons brutto drægtighet.

Klasse 3 omfattende alle dækkede farkoster under 30 fots lengde og aapne baater.

Med farkostens lengde menes her lengden fra forkant av forstevnen til agterkant av øverste ende av agterstevnen.

§ 2.

Alle merker skal males klart og tydelig med hvit maling paa sort bund, den sorte bundfarve saa høit oppe som mulig.

Merket skal anbringes paa begge sider av *forskipet*, med undtagelse av det for fiske- og fangstbaater foreskrevne tillægstal eller baatnummer (jfr. lovens § 6, *3dje led*) som anbringes paa begge sider i nærheten av *agterstevnen*.

Bokstaverne i merket plaseres slik at fylkesbokstaven(e) staar foran og herreds-(by-)bokstaven(e) staar efter nummertallet (distriktsnummeret).

Hvor merket ikke kan males og fremtræ tydelig paa grund av ujevnheter i skibssiden skal disse ujevnheter utfylles.

Paa sortmalte farkoster anbringes bokstaverne i merket paa samme sted og i samme forhold til hverandre som naar særskilt bundfarve paamales.

§ 3.

Størrelsen av bokstaver og tal i merket, samt den sorte bundfarve fastsettes som følger:

For fartøier som henhører under

klasse 1.

- A. Den sorte bundfarve skal være 65 cm. høi og av saadan lengde at den (bundfarven rækker en *bokstavbredde* (27 cm.) forenom forreste og agtenom agterste bokstav.
- B. Høiden av bokstaver og tal skal være 45 cm.
- C. Bredden av bokstaver og tal — bokstaven I og M og tallet 1 undtat — skal være lik $\frac{3}{5}$ av bokstavhøiden (følgelig 27 cm.). Hvor bokstaven I og (eller) tallet 1 kommer til anvendelse skal bredden av disse være 6 cm. Hvor bokstaven M forekommer skal bredden av denne være lik $\frac{4}{5}$ av bokstavhøiden (følgelig 36 cm.).
- D. Bokstavers og tals tykkelse (farvebredde) skal være 6 cm.
- E. Bokstavers og tals indbyrdes avstand skal være den dobbelte (12 cm.) av bokstavernes tykkelse (farvebredde).
- F. I skillet mellem bokstaver og tal skal anbringes en hvit firkant som skille-tegn. Denne firkant skal ha samme høide og bredde som bokstavtykkelsen (6 mc.) og avstanden til firkanten fra det foregaende og efterfølgende siffer skal være det dobbelte (12 cm.) av bokstavtykkelsen.

For fartøier som henhører under

klasse 2.

- A. Den sorte bundfarve skal være 37 cm. høj, og av saadan længde at den (bundfarven) rækker en *bokstavbredde* (15 cm.) forenom forreste og agtenom agterste bokstav. Den sorte bundfarve hvorpaa baatnummeret anbringes (jfr. § 2) skal række en halv bokstavbredde forenom og agtenom nummeret.
- B. Høiden av bokstaver og tal skal være 25 cm.
- C. Bredden av bokstaver og tal — bokstaven I og M og tallet 1 undtat — skal være lik $\frac{3}{5}$ av bokstavhøiden (følgelig 15 cm.). Hvor bokstaven I og (eller) tallet 1 kommer til anvendelse skal bredden av disse være 4 cm. Hvor bokstaven M forekommer skal bredden av denne være lik $\frac{4}{5}$ av bokstavhøiden (følgelig 20 cm.).
- D. Bokstavers og tals tykkelse (farvebredde) skal være 4 cm.
- E. Bokstavers og tals indbyrdes afstand skal være den dobbelte (8 cm.) av bokstavernes tykkelse (farvebredde).
- F. I skillet mellem bokstaver og tal skal anbringes en hvid firkant som skilletegn. Denne firkant skal ha samme høide og bredde som bokstavtykkelsen (4 cm.), og avstanden til firkanten fra det foregaaende og efterfølgende siffer skal være det dobbelte (8 cm.) av bokstavtykkelsen.

For fartøier som henhører under

klasse 3.

- A. Den sorte bundfarve skal være 23 cm. høj og av saadan længde at den (bundfarven) rækker en *bokstavbredde* (9 cm.) forenom forreste og agtenom agterste bokstav.
- B. Høiden av bokstaver og tal skal være 15 cm.
- C. Bredden av bokstaver og tal — bokstaven I og M og tallet 1 undtat — skal være lik $\frac{3}{5}$ av bokstavhøiden (følgelig 9 cm.). Hvor bokstaven I og (eller) tallet 1 kommer til anvendelse skal bredden av disse være 2.5 cm. Hvor bokstaven M forekommer skal bredden av denne være lik $\frac{4}{5}$ av bokstavhøiden (følgelig 12 cm.).
- D. Bokstavers og tals tykkelse (farvebredde) skal være 2.5 cm.
- E. Bokstavers og tals indbyrdes afstand skal være den dobbelte (5 cm.) av bokstavernes tykkelse (farvebredde).
- F. I skillet mellem bokstaver og tal skal anbringes en hvid firkant som skilletegn. Denne firkant skal ha samme høide og bredde som bokstavtykkelsen (2.5 cm.) og avstanden til firkanten fra det foregaaende og efterfølgende siffer skal være det dobbelte (5 cm.) av bokstavtykkelsen.

Tillægstallet eller baatnummeret for fiske- og fangstbaater skal være av samme størrelse som det for fartøier av 2den klasse foreskrevne merke.

§ 4.

Farkostens eier (den anmeldelsespligtige, se lovens § 5) maa for at faa utlevert merkebrev ved anmeldelsen besvare de i det fastsatte anmeldesskema opstillede spørsmaal.

§ 5.

Overgaar farkosten ved flytning, salg eller anden overdragelse til nyt merke-distrikt, skal anmeldelse herom straks ske til tilsynsmanden i det gamle distrikt saaledes som foreskrevet i lovens § 7.

Meddelelse om flytningen sendes ogsaa til tilsynsmanden i det nye merke-distrikt. Denne indfører farkosten i distriktsfortegnelsen og tildeler den nyt merke og utfærdiger nytt merkebrev saasnart det ældre merkebrev indløper fra tilsynsmanden i det gamle merke-distrikt. Farkosten beholder sit gamle merke indtil paamaling av det nye.

§ 6.

Skifter farkosten eier eller hjemsted *inden distriktet*, beholder den sit tidligere distriktsmerke, men merkebrevet skal straks indsendes til tilsynsmanden til paategning om forandringen. Likeledes skal merkebrevet indsendes til paategning om forandringen i tilfælde av større ombygning, forlis eller lignende, samt i tilfælde av forandring av det navn hvorunder fartøiet er registrert.

§ 7.

Merkernes paamaling besørages og bekostes av fartøiets eier.

§ 8.

Undlatelse av at efterfølge de her foreskrevne regler straffes med bøter (jfr. lovens § 15).

Kristiania, den 1 mars 1920.

Stuevold-Hansen.

Aksel Hillestad.

Regler for merkens paamaling (ved skablon).

For samtlige klassers farkoster faar tilsynsmanden til utdeling løse firkantede papirstykker, hvor kun 1 bokstav eller 1 tal er trykt paa hvert (skabloner). Disse skal tjene som mønster og har sin bestemte bredde, for at tal og bokstaver skal faa den tilbørlige avstand fra hverandre. Papirstykkernes høide tilsvarer høiden paa den sorte bundfarve. Eieren har snaest mulig efter merkets mottagelse at besørge merket malt paa farkosten.

Først opmaales det sorte bundfelt i riktig størrelse. Det skal være saa langt, at det rækker en *bokstavbredde* forenom forreste og agtenom agterste bokstav i merket. Derpaa utfyldes mulige ujevnheter i skibssiden, hvorefter den sorte bundfarve paamales med tilstrækkelig mange strøk.

Naar bundfarven er godt tørret lægges papirstykkerne kant i kant undtagen foran og efter nummertallet, hvor der — til skille mellem bokstav og tal — gjøres et mellemrum mellem papirenes kanter saa stort som 3 ganger vedkommende bokstavs tykkelse (farvebredde) i hvilket mellemrum anbringes en hvit firkant som skilletegn, plasert som vist paa fig. 1 (jfr. de av departementet fastsatte »Regler for merkning m. v.« § 3).

Pas paa at bokstaver og tal anbringes i riktig rækkefølge og at fylkesbokstaven(e) anbringes *foran* og herreds-(by-)bokstaven(e) *etter* nummertallet. (Jfr. § 2 i »Regler for merkning m. v.«).

Av nedenfor indtagne tabel med bemærkning kan utfindes maal for størrelsen av det sorte bundfelt for de forskjellige merkestørrelser.

I merke sammensat av	Skal størrelsen av det sorte bundfelt være:					
	1ste klasse		2den klasse		3dje klasse	
	langt	høit	langt	høit	langt	høit
To bokstaver og et tal =	1.95 m.	0.65 m.	1.15 m.	0.37 m.	0.70 m.	0.23 m.
” — to ” =	2.34 ”	0.65 ”	1.38 ”	0.37 ”	0.84 ”	0.23 ”
” — tre ” =	2.73 ”	0.65 ”	1.61 ”	0.37 ”	0.98 ”	0.23 ”
Tre — et ” =	2.34 ”	0.65 ”	1.38 ”	0.37 ”	0.84 ”	0.23 ”
” — to ” =	2.73 ”	0.65 ”	1.61 ”	0.37 ”	0.98 ”	0.23 ”
” — tre ” =	3.12 ”	0.65 ”	1.84 ”	0.37 ”	1.12 ”	0.23 ”
Fire — et ” =	2.73 ”	0.65 ”	1.61 ”	0.37 ”	0.98 ”	0.23 ”
” — to ” =	3.12 ”	0.65 ”	1.84 ”	0.37 ”	1.12 ”	0.23 ”
” — tre ” =	3.51 ”	0.65 ”	2.07 ”	0.37 ”	1.26 ”	0.23 ”

Bemerk. Den foran anførte længde passer ikke i merke, hvor bokstaven I og M og tallet 1 forekommer. Bokstaven I og tallet 1 reduserer længden med 21 cm. i 1ste klasse, 11 cm. i 2den klasse og 6.5 cm. i 3dje klasse. Bokstav M derimot medfører et tillæg til foran anførte længde av 9 cm. i 1ste, 5 cm. i 2den og 3 cm. i 3dje klasse.

Derpaa avmerkes med en syl eller lignende samtlige bokstaver og tal gjennom papiret, saa at merket kan sees paa skroget, papiret fjernes, hvorefter de saaledes avmerkede bokstaver og tal samt skilletegn males paa med hvit maling. Den hvite maling bør overmales mindst 2 ganger, saa at ikke den sorte bundfarve skal skinne igjennem, og slik at merket kan fremtræ i fuld tydelighet.

Baatnummeret paa fiske- og fangstbaater plaseres agter paa baaten som fig. 4 viser, med samme fremgangsmaate ved hjelp av papirstykker (skablon) ovenstemmende med § 2 i »Regler for merkning m. v. av fiske- og fangstfarkoster«.

Om merkets paamaling og vedlikehold henvises til bestemmelsen i lovens § 8, jfr. §§ 7 og 8 i de av departementet fastsatte »Regler for merkning m. v.«.

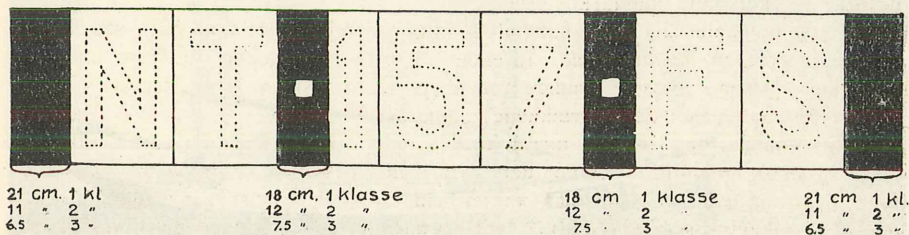


Fig. 1. Eksempel paa skablonernes oppstilling og plasering paa det for merket bestemte sorte bundfelt (den sorte bundfarve).

Bemerk avstanden mellom skablonerne paa ovenstaaende tegning og størrelsen av det sorte felt foran første og bak sidste skablon.

Efterstaaende figurer viser eksempler paa hvordan merket anbringes.




Fig. 2. Fiskedampskib med merke av 1. classes størrelse.




Fig. 3. Motorbaat med merke av 2. classes størrelse.




Fig. 4. Dory med merke av 3. klasses og baatnummer av 2. klasses størrelse.

Bemerk. Da merkebrevet vil komme til at tjene som legitimationsbevis for farkosten, bør man være omhyggelig med merkebrevets opbevaring.

Bergen, den 1 juni 1920.

Asserson.

P. Rønnestad.

Merkning av fartøier under Lofotfisket.

Herved bringes til almindelig kundskap, at Det kongelige Handelsdepartement i medhold av § 12 i lov av 5 desember 1917 om registrering og merkning av fiskefartøier m. v. har bestemt, at løse tillægsmerker indtil videre blir at anvende av alle fartøier, som deltar i Lofotfisket.

Som tillægsmerker blir at anvende et bokstav, nemlig det tidligere vær-bokstav.

Ved en farkosts flytning fra et vær til et andet, skal tillægsmerket (distriktsmerket) ombyttes.

Tillægsmerket skal benyttes baade paa hovedfarkosten og paa fangstbaaterne.

Merket blir at anbringe like under registreringsmerket.

Er fartøiet av jern eller staal, skal tillægsmerket anbringes paa et andet synbart sted.

Samtidig indskjærpes i henhold til ovennævnte lovs § 11, at fiskerne ogsaa under andre fiskerier har pligt til at melde sig for opsynet og skal anmelde flytning baade til opsynet paa det sted de fraflytter og det nye sted.

Kabelvaag 7 november 1921.

E. Borgen,
opsynschief ved Lofotfisket.

11. Kr. 100.00 til Julius Nilsen Fygle, Hol, paa grund av sygdom under Lofotfisket 1920.
12. » 40.00 » Oluf Olaussen Lund, Steigen, paa grund av sygdom i hjemmet vinteren 1921.
13. » 50.00 » Meier Skaanseng, Tjøtta, paa grund av sygdom under Lofotfisket 1920.
14. » 50.00 » Halfdan Bernhardsen Eidem, Vega, paa grund av sygdom under Lofotfisket 1921.
15. » 70.00 » Sivert Hansen Røsvik, Hamarøy, paa grund av sygdom under Lofotfisket 1920—21.
16. » 50.00 » Laurits Jensen Tud, Moskenes, paa grund av sygdom under Lofotfisket 1920—21.
17. » 20.00 » Otto Olsen Torgnes, Brønnøy, i anledning skade paa utrustningen ved reise til Lofoten 1921.
18. » 20.00 » Petter Myhre Horn, Brønnøy, i anledning skade som under nr. 17.
19. » 20.00 » Jakob Pettersen Horn, Brønnøy, i anledning skade som under nr. 17.
20. » 20.00 » Andreas Horn, Brønnøy, i anledning skade som under nr. 17.
21. » 60.00 » Paul Høiholm, Husvik, Tjøtta, paa grund av sygdom under Lofotfisket 1921.
22. » 50.00 » Peder Hansen Einkrok, Sørfolda, paa grund av sygdom under Lofotfisket 1921.
23. » 40.00 » Jens Enoksen, Krokaa, Brønnøy, i anledning skade paa baat under reise til Lofoten 1921.
24. » 30.00 » Eberg Pedersen Skroven, Vaagan, paa grund av sygdom under Lofotfisket 1921.
25. » 50.00 » Haaheim Magnussen, Kalsnes, Hadsel, i anledning av at hans søn blev syk under Lofotfisket 1920 med paafølgende død d. a.
26. » 40.00 » Alfred Karlsen Laupstad, Vaagan, i anledning tap forvoldt ved paaseiling under Lofotfisket 1920.
27. » 40.00 » til Olaf Olsen Laupstad, Hadsel, i anledning tap som under nr. 26.
28. » 30.00 » Thorvald Hansen Dølvik, Vaagan, paa grund av sygdom under Lofotfisket 1921.
29. » 25.00 » Marius Hansen Bonnaa, Sørfold, paa grund av sygdom under Lofotfisket 1921.
30. » 50.00 » Brede Eidisen Sandnes, Hamarøy, paa grund av sygdom i hjemmet 1921.
31. » 25.00 » Georg Olsen Finstad, Hol, paa grund av et uheld der gjorde ham arbeidsudygtig i ca. 3 uker vinteren 1921.
32. » 50.00 » Alfred Hansen Skroven, Vaagan, paa grund av sygdom under Lofotfisket 1921.
33. » 25.00 » Einar Antonsen Myklebostad, Steigen, paa grund av sygdom under Lofotfisket 1921.
34. » 20.00 » Hemming Adriansen Skroven, Vaagan, paa grund av sygdom under vinterfisket 1920.
35. » 50.00 » Albert Rasmussen Leirvik, Hol, i anledning skade paa baat under Lofotfisket 1921.
36. » 10.00 » Johan Tomassen Rostad, Moskenes, i anledning tap av en spidsbaat under Lofotfisket 1921.

37. Kr. 50.00 til Ole Berg Tilrum, Brønnøy, paa grund av sygdom under Lofotfisket 1921.
38. » 25.00 » Kristian Andersen Baatnes, Hol, i anledning skade paa motorbaat under Lofotfisket 1921.
39. » 80.00 » Martin Olsen Mostad, Værøy, i anledning av at han under storm 2 april 1921 fik sin baat ødelagt.
40. » 30.00 » Fredrik Frantsen Dyrstad, Ibestad, i anledning skade paa baat under Lofotfisket 1921.
41. » 30.00 » Bergitan Eriksen Maarfjord, Hadsel, paa grund av sygdom under Lofotfisket 1921.
42. » 50.00 » Simon Eilertsen Holmstad, Hadsel, paa grund av sygdom under Lofotfisket 1921.
43. » 30.00 » Ebbe Johannessen Ulvingen, Vega, paa grund av sygdom under Lofotfisket 1920.
44. » 45.00 » Rasmus Olsen Sund, Buksnes, paa grund av sygdom under Lofotfisket 1921.
45. » 60.00 » Georg Jensen Tind, Moskenes, paa grund av sygdom under Lofotfisket 1921.
46. » 70.00 » Konstansius Freding Skaalsvik, Gildeskaal, paa grund av sygdom under Lofotfisket 1921.
47. » 100.00 » Ludolf Olsen Sørvik, Bodin, paa grund av sygdom under Lofotfisket 1921.
48. » 50.00 » Gustav Freding Sørvik, Bodin, paa grund av sygdom under Lofotfisket 1920.
49. » 25.00 » Iver Olsen Vaatvald, Kvæfjord, i anledning av at han fik sin dory knust under stormen 2 april 1921.
50. » 200.00 » Helmer Pedersen Husviks enke, Tjøtta, paa grund av at hendes mand omkom ved kuldseiling under Lofotfisket 1921.
51. » 200.00 » Mikal Bendiksen av Tjøtta's efterlatte barn, idet deres far omkom ved kuldseiling under Lofotfisket 1921.
52. » 35.00 » Anders Johnsen Middagsnes, Balsfjord, i anledning skade paa motoren under Lofotfisket 1921.
53. » 35.00 » Ole A. Johnsen Middagsnes, Balsfjord, som under nr. 52.
54. » 35.00 » John Peder Johnsen Middagsnes, Balsfjord, som under nr. 52.

Av statutterne for »Lofotfiskernes selvhjælpskasse« indtages her følgende:

§ 1.

Selvhjælpskassens hovedformaal er ved frivillige gaver, legerte kapitaler og aarlige bidrag at danne et fond, hvorav enker, barn, forældre og søskende efter Lofotfiskere, der ved ulykkestilfælde omkommer paa sjøen under reisen til eller fra fisket eller under bedriften i Lofotens opsynsdistrikt, — strækningen fra Kanstadfjorden til Røst —, en gang for alle kan ydes et pengebeløb avpasset efter kassens evne og vedkommendes trang, dog i regelen aldrig over kr. 200 for hver enkelt familie.

§ 2.

Overstiger utdelingsfondets kapital kr. 2000 efterat understøttelserne for aaret er utredet, dannes der av overskuddet et reservefond, som kan anvendes i tilfælde av, at der skulde indtræffe saa mange ulykker, at utdelingsfondets al-

mindelige indkomster ikke vilde være tilstrækkelige til den nødvendige hjælp. Har dette reservefond naadd en størrelse av kr. 10 000, skal det aarlige overskud over kr. 2000 anvendes til understøttelse for medlemmer av selvhjælpskassen eller deres efterlatte i tilfælde av tap ved utilregnelige ulykkestilfælder samt ved sygdom eller dødsfald, der maatte indtræffe paa reiser til eller fra fisket eller under bedriften i Lofotens opsynsdistrikt. — Reservefondets kapital anbringes som for utdelingsfondet bestemt.

Av regnskapet 1920 hitsættes:

Indtægt:

Kapital pr. 1 januar	kr. 53 385.33
Renter i 1920	» 3 061.20
Medlemsbidrag	» 1 581.70
Utbytte ved salg av bjergede redskaper	» 384.07
	<hr/>
	Kr. 58 412.30

Utgift:

Bidrag til medlemmer	kr. 2 865.00
Trykning av 200 bidragsbøker	» 75.00
Indbinding av medlemsprotokol	» 2.50
Forsendelse av regnskapet til revision	» 1.35
Vask av lokale ved bestyrelsesmøte i selvhjælpskassen	» 6.00
Antegnelse til forrige aars regnskap	» 1.00
	<hr/>
	Kr. 2 950.85

Pr. 31 desember 1920 utgjorde altsaa kapitalen *kr. 55 461.45*.

Av beløpet er kr. 13 000 anbragt i fast eiendom og kr. 15 000 i statsobligationer. Resten er indsat i forskjellige sparebanker.

Kassens kapital, ydede bidrag og medlemsantal i de sidste 5 aar fremgaar av nedenstaaende tabel.

Kapital	Medlemsantal	Utbetalte understøttelser
³¹ / ₁₂ 1915 kr. 48 241.90	I 1916 — 3216	I 1916 kr. 2595.00
³¹ / ₁₂ 1916 „ 49 279.44	I 1917 — 3176	I 1917 „ 2260.00
³¹ / ₁₂ 1917 „ 50 279.23	I 1918 — 3091	I 1918 „ 2545.00
³¹ / ₁₂ 1918 „ 51 143.04	I 1919 — 3129	I 1919 „ 1760.00
³¹ / ₁₂ 1919 „ 53 385.33	I 1920 — 2835	I 1920 „ 2865.00
³¹ / ₁₂ 1920 „ 55 461.45	I 1921 — 2638	I 1921 „ 3010.00

INDHOLD.

	Side
I. Administrationen	349
Opsynets personale	349
Budgettet	352
Forseelser og uorden	352
Fiskedommerens virksomhet	354
Lægevæsenet	356
Den geistlige betjening	362
Telegrafvæsenet	362
Dampskibsfarten	365
Havnevæsenet	366
Fyr- og merkevæsenet	367
II. Fiskerne	368
Ankomst og avreise samt flytninger inden opsynsdistriktet	368
Belæggets variation samt fiskernes bruksmaate og hjemstavn	369
Antal baater antegnet inden 22 mars (tab. 12 a)	370
Dækkede fiskefarkoster og fiskefarkoster med maskinkraft. (Med tab. 12 b)	373
Besætningens størrelse	374
Antal fiskere fra de forskjellige landsdele fra 1917	374
Forholdet mellem de forskjellige bruk siden 1911	375
Brukenes fordeling hos fiskere fra de forskjellige landsdele	376
Leikarar	377
Antal baater tilstede i de enkelte dele av Lofoten ved hver ukes slutning	378
Fiskere antegnet i de forskjellige vær i 1921 med angivelser av bruksart	381
III. Fiskeværene, belæg, husrum og andre forhold	382
Fiskere antegnet i de forskjellige vær fra 1917 samt opgave over husrum i hvert vær	382
Procent av fiskere i de forskjellige vær 1917	383
Antal av rorboder og logihus	383
Forholdet mellem fiskere og det opfiskede kvantum for hvert fiskevær 1914—1921	386
Fiskernes fordeling i forskjellige vær i 1921 med angivelse av hjemstedskommune	387
IV. Kjøpefartøierne	290
Ankomst og avreise samt flytninger inden opsynsdistriktet	390
Kjøpefartøier tilstede i hvert vær ved hver ukes slutning i 1921	391

	Side
Samlet antal kjøpefartøier tilstede i opsynsdistriktet ved hver halve maanedes slutning fra 1912.....	391
Kjøpefartøier tilstede 22 mars 1921.....	392
Antal kjøpefartøier fra de forskj. hjemsteder tilstede i Lofoten 1917—21	393
Fartøiernes fordeling i de forskjellige vær i 1921.....	394
Fartøiernes fordeling i de forskjellige vær procentvis siden 1917.....	394
Typer av fartøier siden 1912.....	395
Handel fra kjøpefartøier.....	395
V. Tilreisende næringsdrivende (ekskl. kjøpefartøier).....	396
Antal tilstede 28 mars 1921 i hvert fiskevær.....	397
Antal siden 1912 for Lofoten underrett.....	397
Antal tilreisende handlende med opgave av varebranche.....	398
Handel med spirituøse drikke.....	398
VI. Veiret.....	399
Landliggedage.....	399
Antal 1921.....	399
Antal siden 1912.....	400
Trækningsdage i de forskjellige vær i 1921.....	401
Antal sjøveirsdage 1917—1921.....	401
Forlis.....	401
Antal fra 1912.....	402
Antal omkomne siden 1912.....	402
Aarsak og andre omstændigheter.....	403
Luftens temperatur.....	403
Luftens temperatur i Balstad 1921.....	404
Middeltemperaturen siden 1917 for hver halve maaned.....	404
Vandets temperatur.....	404
VII. Fisket.....	405
Fisket gang.....	405
I hovedtrækkene.....	406
Ved de forskjellige vær.....	407
Utbytte.....	415
Samlet utbytte i 1921.....	415
Fiskets brutto pengeverdi i 1921.....	415
Antal fiskere, opfisket kvantum m. m. siden 1886 (tab. 47).....	416
Maaling av fisken.....	417
Utbytte for hver maaned siden 1871 (tab. 48).....	421
Utbytte for hver uke i 1921 (tab. 49).....	421
Utbytte for hver uke siden 1917 (tab. 50).....	422
Utbytte av de forskjellige produkter i de sidste 38 aar (tab. 51).....	422
Utbytte for de enkelte opsynsdistrikter i 1921 (tab. 52).....	423
Forholdet mellem brukenes utbytte siden 1871 (tab. 53).....	423
Mandslotter 1921 (tab. 54).....	424
Gjennemsnittsutbytte pr. mand siden 1881 (tab. 55).....	424
Agnforbruk.....	425
Priser.....	425
Pris paa fisk, lever, hoder og rogn ved hver ukes slutning i 1921.....	426

	Side
Gjennemsnittsprisen ved de forskjellige vær i 1921.....	428
Gjennemsnittsprisen paa fisk ved de forskjellige vær siden 1911.....	429
Fiskens leverholdighet i 1921.....	430
Gjennemsnittsprisen paa rund og sløiet fisk siden 1889.....	431
Tvungen sløining av fisk.....	431
Redskapstap og slitage.....	435
Ekспортpriser i 1913—1916 og 1919—1921.....	435
VIII. Utvalgene	437
Fortegnelse over utvalgsmedlemmer og varamænd.....	437
IX. Regler og vedtægter	442
Om havdelingen m. v.....	442
Cirkulære fra utvalgsformanden.....	442
Fiskehav-grænser.....	443
Vedtægter m. v.	443
For hele Lofotens opsynsdistrikt.....	445
„ Raftsundets opsynsdistrikt.....	445
„ Fællesdistriktet (Skroven, Østnesfjorden, Svolvær og Vaagene)..	447
„ Skroven opsynsdistrikt.....	449
„ Hopen do.....	451
„ Henningsvær do.....	452
„ Stamsund do.....	454
„ Balstad do.....	455
„ Sund do.....	457
„ Reine do.....	460
„ Sørvaagen do.....	461
„ Værøy do.....	463
„ Røst do.....	465
X. Lofotloven og merkeloven m. v.	468
XI. Lofotfiskernes selvhjælpskasse, regnskap m. v.	488

