

AARSBERETNING
VEDKOMMENDE
NORGES FISKERIER

FOR
1923

UTGIT AV FISKERIDIREKTØREN

2. HEFTE

1923

LOFOTFISKET

1923

BERETNING AVGIT AV UTVALGSFORMANDEN

ANDERSSEN-STRÅND



BERGEN

A/S JOHN GRIEGS BOKTRYKKERI OG N. NILSSEN & SØN

1924

AARSBERETNING
VEDKOMMENDE
NORGES FISKERIER
FOR
1923

UTGIT AV FISKERIDIREKTØREN

2. HEFTE

1923

LOFOTFISKET

1923

BERETNING AVGIT AV UTVALGSFORMANDEN
ANDERSSEN-STRAND



BERGEN
A/S JOHN GRIEGS BOKTRYKKERI OG N. NILSSEN & SØN
1924

AARSBÆTTING

NORGES FISKERIER

1923

Oplyst om i vedlagt nr 23 januar til 21 april
for Norges fiskerier og havneforvaltning
bestående om at oplyst om grund og for
1923

LOFOTFISKEKT

ANDERSEN STÅND

I. Administrationen.

(Ved opsynschefen, overretssakfører E. Borgen).

Opsynets personale.

Opsynet var i virksomhet fra 23 januar til 21 april.

Moskenes formandskap og utvalget i Sørvaagens opsynsdistrikt fremkom med henstilling om, at opsynet paa grund av det store belæg maatte bibeholdes for nævnte distrikt til og med 28 april.

Opsynschefen anbefalte, at opsynet ikke hævedes her før 25 april, hvortil departementet sluttet sig.

Personalet bestod av 12 opsynsbetjenter, 6 underbetjenter og 22 assistenter.

I Risvær var der opsyn fra 29 januar til 18 april.

Paa grund av fisket blev der i Kanstadfjorden saa stort belæg av fiskefarkoster og kjøpefartøier, at det viste sig nødvendig at etablere særskilt opsyn her.

Vedk. opsynsbetjent hadde først station i Rinøy og senere i Kjeøy.

Opsynet var i virksomhet her fra 28 februar til 8 april og bestod av opsynsbetjent og 1 assistent.

Personalet blev i vinterens løp forflyttet, eftersom fisket krævet det.

Leiet ekstrahjælp anvendtes praktisk talt ikke.

Tjenestetiden var omtrent som ifjor.

Som befordringsfartøi leiedes d/s »Elling« fra Sannessjøen i 45 dage.

I det seilende opsyn anvendtes ogsaa i vinter 3 skøiter — »Sjøgutten«, »Liss« og »Norden«.

De blev stadig dirigert efter fisket. Saaledes som dette faldt, tjenestgjorde de hovedsagelig i Østlofoten.

Der blev anskaffet et nyt lyskasteranlæg til, hvilket benyttedes ombord i »Norden«, saaledes at nu er 2 av skøiterne utstyrt med saadant apparat.

Det viser sig, at ordenen paa havet bedres betydelig, hvor der er stationert skøite, som har lyskaster.

Specielt er der merkbar bedring m. h. t. for sen sætning.

Forøvrig henvises til tabel 1.

Tabel 1. Opsynets personale.

| Merke- distrikt | Opsyns- distrikt | Fiskevær | Opsynsdistriktets utstrækning i sjømil | Høieste belæg | | | Betjenternes assistenthjælp | Opsynsbetjent | Fiskerilæge |
|--------------------|--------------------------------|---|--|--------------------|--------|------|--|---|--------------------------|
| | | | | Fiske- fartøier | Baater | Mand | | | |
| A. | Raftsundet | Lauksund, Digermulen, Slotholmen, Risvær, Svellingen, Kjeøy og Rinøy | 6 | 80 | 990 | 5000 | <i>Kanstad- fjord:</i> $\frac{2}{3}$ — $\frac{8}{4}$ 1 <i>Risvær:</i> $\frac{2}{2}$ — $\frac{14}{3}$ 1 $\frac{14}{3}$ — $\frac{27}{3}$ 2 senere 1 | Furer S. Wolff $\frac{28}{2}$ — $\frac{8}{4}$ Gaardbruker H. Forsaa $\frac{29}{1}$ — $\frac{18}{4}$ | Distriktslæge Trønnes |
| B. | Skroven | Vikan, Haversand, Votvik, Galtvaagen, Brettesnes og Gullvik | $2\frac{3}{4}$ | 37 | 650 | 2026 | <i>Brettesnes:</i> $\frac{22}{1}$ — $\frac{26}{1}$ 1 $\frac{26}{1}$ — $\frac{18}{4}$ 2 hvorav 1 under- betjent hele tiden <i>Skroven:</i> $\frac{24}{1}$ — $\frac{26}{1}$ 1 $\frac{26}{1}$ — $\frac{13}{4}$ 2 senere 1 | Gaardbruker E. Finbak | D. S. |
| C. | | Skroven, Guldbrandsøy, Sandøy og Skjoldvær | | | | | | | |
| E. og F. S. | Austnes- fjorden Svolvær | Odvær, Følstad, Langstrand, Sildpollen, Liland, Vaterfjord, Husvaagen, Helle og Børvaag Svolvær og Osan | $2\frac{3}{4}$ | 128 | 1790 | 5740 | <i>Svolvær:</i> $\frac{23}{1}$ — $\frac{26}{1}$ 1 $\frac{26}{1}$ — $\frac{18}{3}$ 2 $\frac{18}{3}$ — $\frac{19}{4}$ 3 senere 1 | Gaardbr. Hans Mørch. Hele tiden, samt herredskasserer Harald Strøm $\frac{22}{3}$ — $\frac{30}{3}$ | D. S. |

| | | | | | | | | | |
|-------------------------|------------------|---|------------|----------|------------|-------------|--|---|---------------------------------|
| H. og J. K. L. og M. | Vaagene Hopen | Kirkevaag, Kabelvaag, Smedvik, Rækøy, Storvaagen og Vestervaagen Mølnosen, Ørsvaag, Ørnes, Hopen og Kalle | 1/2 1/2 | 20 17 | 438 257 | 1456 980 | <i>Kabelvaag:</i> 23/1—27/1 1 senere 2 <i>Hopen:</i> Underbetjent 23/1—21/4 Assistent 27/1—19/4 | Sersjant Alfr. Naurstad | D. S. |
| N. | Henningsvær | Gulvik, Festvaag, Sauøy og Henningsvær | 1/2 | 41 | 930 | 2970 | 24/1—27/1 1 senere 2 | Lensmand Chr. Finbak | Distriktslæge Wefring |
| O. G. og T. U. | Stamsund | Valberg, Skokkelvik, Svarholdt, Stamsund, Æsøy og Steine Ure, Skaftnes og Sennesvik | 1 3/4 | 5 | 178 | 550 | 23/1—27/1 1 27/1—28/2 2 1/3—9/4 1 9/4—18/4 2 senere 1 | Herredskas- serer A. Blix | Cand. med. Hans Hognestad |
| V. og W. | Balstad | Brandsholmen, Sandsund, Mortsund, Moholmen, Baarsund og Balstad | 1 | 4 | 341 | 1085 | 23/1—27/1 1 27/1—19/3 2 13/3—28/3 1 28/3—18/4 2 senere 1 | Sekretær T. Winther | Distriktslæge U. Sverdrup |
| X. og Y. | Sund | Strømøy, Nufsfjord, Nesland, Sund og Møller- odden | 1 1/2 | 2 | 136 | 515 | 1 assistent i Sund hele ti- den og 1 un- derbetjent i Nufsfjord 23/1—20/4 | Furer S. Wolff Fraværende i Kanstadfjord 27/2—9/4 | Distriktslæge Tjørsvaag |
| P. og Z. | Reine | Havnøy, Olenilsøy, Sakrisøy og Reine | 1/2 | 0 | 315 | 1125 | 1 assistent i i Reine 27/1— 21/4 og 1 un- derbetjent i Havnøy hele tiden | Herredskasserer Harald Strøm Fraværende i Svolvær 22/3—30/3 | D. S. |

Tabel 1 (forts.).

| Merke- distrikt | Opsyns- distrikt | Fiskevær | Opsynsdistriktets utstrækning i sjømil | Høieste belæg | | | Betjenternes assistenthjælp | Opsynsbetjent | Fiskerilæge |
|--------------------|---------------------|---|--|--------------------|--------|------|---|-----------------------------|---------------------------|
| | | | | Fiske- fartøier | Baater | Mand | | | |
| Æ. Ø. og II | Sørvaagen | Moskenes, Sørvaagen, Bogen, Tind, Aa og Evenstad | 2 | 5 | 415 | 1750 | 27/1—29/1 1 29/1—22/4 2 senere 1 | Fanejunker H. P. Seinæs | D. S. |
| D. | Værøy | Teisthammeren, Hundholmen, Røstnesvaag, Sørland, Tynnes, Kvalnes og Mostad | 1 ³ / ₄ | 2 | 79 | 304 | Fra 27/1 1 as- sistent hele tiden | Gaardbruker Aug. Sandnes | Distriktslæge J. Aasen |
| R. | Røst | Glea, Tyvsøy, Kaarøy, Lyngvær, Kvaløy og Røstlandet | 2 ¹ / ₂ | 2 | 56 | 357 | 23/1—27/1 1 27/1—18/3 2 senere 1 | Postaapner M. Dahl | D. S. |

Budgettet.

Til opsyn og retspleie er i 1922—23 medgaaet kr. 154 233.10 mot kr. 149 236.41 i 1921—22, altsaa ca. kr. 5000 mere.

I virkeligheten er utgifterne for de fleste hovedposters vedk. mindre, men telegrafutg. er steget med ca. kr. 6140, ekstraordinært er anskaffet lyskaster til en av skøiterne, hvilket kostet ca. kr. 1670.

Endelig er der endel ekstraordinære anskaffelser av indbo m. v. til opsynets eiendom paa Balstad paa ca. kr. 1590, tils. for de hernævnte posters vedk. ca. kr. 9400, som ikke alene utligner stigningen, men desuten bevirker en økning av utgifterne med ca. kr. 4400.

Som det vil sees, stiger telegramutgifterne stadig, trods det gjentagende er indskjærpet at utvise størst mulig økonomi.

De utgjorde i denne termin ca. kr. 48 400.

Til seilende opsyn medgik ca. kr. 19 800 og til befordringsskibet ca. kr. 6340 — altsaa ca. kr. 2200 og ca. kr. 1160 mindre end i forrige termin.

Politivirksomheten.

I tabel 2 findes opført antallet av de vedtagne og idømte bøter samt av de til protokols førte private saker for hvert av de sidste 5 aar.

Tabel 2.

| Forseelsernes art | Antal bøter, vedtat eller idømt aarlig | | | | |
|---|--|------|------|------|------|
| | 1919 | 1920 | 1921 | 1922 | 1923 |
| Bøter..... | 231 | 328 | 399 | 647 | 654 |
| Procentvis av fiskerantallet | 2,01 | 2,71 | 2,33 | 4,12 | 3,66 |
| — av Lofotsøkende | 1,87 | 2,38 | 2,08 | 3,62 | 3,10 |
| Herav var følgende for: | | | | | |
| Drevet fiske uten baatmerke eller uten anmeldelse, Lofotl.s § 7 og merkeloven..... | 4 | 3 | 6 | 22 | 6 |
| Pligtforsømmelse av tilsynsmænd, Lofotl.s § 10.. | — | — | 3 | 2 | 2 |
| Ulovlig sætning paa delt hav, Lofotl.s § 16 a ... | 92 | 122 | 171 | 178 | 91 |
| — fiske med synkenot, Lofotl.s § 16 b..... | — | — | 1 | — | — |
| For tidlig utror eller for sildig sætning, Lofotl.s § 16 c | 2 | 19 | 17 | 67 | 62 |
| Trækning før signalheisning, Lofotl.s § 16 f | 78 | 79 | 60 | 172 | 172 |
| Ulovlig fiske paa særhav, Lofotl.s § 16 II..... | 12 | 52 | 72 | 109 | 59 |
| Beskadigelse av andres redskaper, Lofotl.s § 18 . | — | — | — | 1 | — |
| Nedsætning av andenmands allerede utsatte synbare ile, Lofotl.s § 19 | — | — | — | — | 1 |
| Utilbørlig kapning m. v., Lofotl.s § 20 | 3 | — | 2 | 1 | — |

Tabel 2 (forts.).

| Forseelsernes art | Antal bøter, vedtatt eller idømt aarlig | | | | |
|---|---|------|------|------|------|
| | 1919 | 1920 | 1921 | 1922 | 1923 |
| Overstaaen eller sætning paa helligdag, Lofotl.s § 22 | 42 | 43 | 54 | 81 | 232 |
| Forstyrrelse av den alm. rolighet, Lofotl.s § 23, jfr. Strl.s § 350 og Løsgjængerlovens §§ 16 og 17 | 4 | 9 | 8 | 8 | 19 |
| Overtrædelse av havneforskrifterne, Lofotl.s § 24 | — | 1 | 3 | — | — |
| Forlate eller undlate at tiltræ tjeneste, Strl. § 409 | — | — | 1 | — | — |
| Overtrædelse av styringsplakaten og Strl. § 418.. — av lov om regul. av varepriser av ^{17/7} 1918 § 38. | 2 | — | — | — | 1 |
| Overtrædelse av lov om handelsnæring av ^{19/7} 1907, § 1 og Strl.s § 332 II. | — | — | — | — | 2 |
| Ulovlig salg av den. sprit, lov av ^{15/8} 1908 § 37 | — | — | 1 | — | — |
| Overfald og legemsfornermelse, Strl.s § 228,1 ... | — | — | — | 3 | 1 |
| Ulovlig brændevinsbrænding, lov av ^{15/8} 08 § 43, jfr. § 1 | — | — | — | 3 | — |
| Holdt utsalgsstedet aapent efter lukningstid, Lukningsvedtægt og Strl.s § 339 II | — | — | — | — | 6 |
| Vedtagne bøter ved private forlik | — | — | 1 | 1 | 1 |
| Saker avgjort efter Lofotlovens § 38. | — | — | 0 | 10 | 18 |
| Andre private saker, ført til protokols. | 32 | 20 | 61 | 58 | 41 |

Der blev ialt utfærdiget 654 mulktforelæg, derav 5 av opsynschefen, i Raftsundet 229, i Svolvær 43, i Skroven 46, i Vaagene og Hopen 147, i Henningsvær 113, i Stamsund 3, i Balstad 23, i Sund 1, i Reine 4, i Sørvaagen 31 og i Værøy 9. I Røst blev iaar ikke utfærdiget mulktforelæg. Der blev utfærdiget 133 tiltalebeslutninger, hvorav 45 ledet til behandling ved meddomsret.

8 forelæg utstaar til næste aar.

De 14 fra ifjor utestaaende forelæg er avgjort — 2 ved behandling i meddomsret og de øvrige ved vedtagelse.

Som det vil sees, er bøternes antal iaar meget stort.

Ordenen paa land betegnes i samtlige vær som meget god. I forhold til antallet av de fiskere, som deltar i Lofotfisket, maa ædruelighetstilstanden betegnes som meget god, om der end i enkelte vær forekom endel fyll særlig av unggutter.

Fra Henningsvær indberettes at der sidste vinter var mere fyll end ellers i løpet av de sidste 10 aar.

Der forekom meget faa arrestationer.

Der er ikke indtruffet smugling, saavidt opsynet bekjendt.

Fra Vestlofoten forlyder det overalt, at ordenen paa havet var meget god, hvad der selvfølgelig i stor utstrækning kan tilskrives, at belægget var meget litet, saa havet blev meget rummelig.

Noget anderledes var forholdet i Østlofoten, hvor fisket hovedsagelig foregik, og hvor havet derfor blev meget optat, hvad der til en viss grad kan tjene til undskyldning for de begaatte forseelser.

Der er imidlertid forseelser, som med god vilje maa kunne undgaaes ogsaa under vanskelige forhold, saaledes den voksende tilbøielighet til at trække før trækningssignal er git, eller tiden for trækning er inde. Opsynet vil gjøre sit bedste for at motarbeide denne tilbøielighet, idet det er av den største betydning for ordenen paa havet, at der ikke trækkes, før trækningssignalet er git.

De, som forser sig mot bestemmelsen, maa være forberedt paa større og større bøter.

Der klages tildels over, at tilflyttere i mange tilfælder litet gidder sætte sig ind i havdelingsvedtægterne og viser manglende vilje til at respektere fiskehavsgrænsene i det tilflyttede distrikt.

Videre undlater de ofte at melde sig til opsynet i dette.

Der er vistnok adskillig berettigelse i denne klage.

Hvis tilflytterne var mere agtpaagiven med at sætte sig ind i de forskjellige bestemmelser for fiskehavet i det distrikt, de flytter til, vilde der visselig ikke bli saa mange overtrædelser.

Fremdeles meldes der om tyverier av andres redskaper.

Fiskernes retsbevissthet burde nu være saapas utviklet, at de ikke gjorde sig skyldig i saadant uværdig forhold.

Lofotlovens § 22 tredie led om at alle fiskeredskaper skal være optat av sjøen inden midnat før søn- og helligdag, som fremdeles gjælder for Raftsundet, overtrædes i saadan utstrækning, at det av vedkommende utvalg alvorlig bør overveies, om ikke denne særbestemmelse bør forandres, saa der blir samme bestemmelse herom som forøvrig i Lofoten.

Merkelovens regler om merkning av farkosterne med tillægsmerker ser det ut for tilsidesættes i særdeles stor utstrækning. Er man ute blandt fiskerflaaten paa havet, eller foretar man inspektion av farkosterne, naar de ligger i havn, viser det sig, at et meget stort antal herav paa en eller anden maate forser sig mot reglerne for anbringelse av tillægsmerkerne, saavel paa hovedfarkosterne som paa fangstbaatene.

Dette vidner hverken om loyalitet likeoverfor de fastsatte regler eller om ordenssans.

Det henstilles til fiskerne bedre at overholde reglerne.

Dommerens virksomhet.

Som dommer tjenestgjorde o.r.sakfører Einar Grimso, Brønnøysund. Paa grund av arbeidsmengden var han bistaat av hjælpedommer ca. 1 maaned. Som hjælpedommer tjenestgjorde sorenskriverfuldmægtig Strandrud, Kabelvaag.

Der behandledes 31 offentlige politisaker, hvorav 8 angik Lofotlovens pgrf. 16 a (overtrædelse av bestemmelserne om havdeling), 7 Lofotl.s pgrf. 16 c (ang. utrorrsignal m. v.), 10 Lofotl.s pgrf. 16 f (ang trækningssignal), 5 Lofotl.s pgrf. 16 II. (overtrædelse med hensyn til særhavsbestemmelser) og 1 strfl.s pgrf. 332 I. og lov om handelsnæring av 16 juli 1907, pgrf. 1. Desuten blev en række politisaker berammet og paastevnet, men indstillet, da de forelagte bøter blev betalt for retten sattes.

Der forekom ingen forhørsretssaker.

Av civile saker behandledes ialt 19, hvorav 16 nye og 3 gamle, der utstod fra forrige aar. Av de nye var 5 almindelige gjæsteretssaker, 1 sjøretstakst, 1 sjøforklaring, 8 sjøretssaker og 1 eksekutionsforretning (utklækningsforretning).

Tabel 3.

| Forretning | Saker behandlet av dommerne | | | | | | | | | |
|---|-----------------------------|------|------|------|------|------|------|------|------|------|
| | 1914 | 1915 | 1916 | 1917 | 1918 | 1919 | 1920 | 1921 | 1922 | 1923 |
| Ialt | 61 | 91 | 62 | 16 | 16 | 15 | 33 | 43 | 38 | 47 |
| Herav var: | | | | | | | | | | |
| 1. Retslig avhørelse under efterforskning | 1) 15 | 4 | 2) 8 | 3) 9 | 4) 5 | 2 | 2 | — | 6 | — |
| 2. Forundersøkelser | 4 | — | — | — | — | — | — | — | — | — |
| 3. Bevisoptagelser | 2 | 4 | 3 | 1 | 1 | — | — | — | — | — |
| 4. Politisaker | 34 | 74 | 37 | 6 | 4 | 5 | 2 | 12 | 11 | 31 |
| 5. Sjøretssaker | — | — | 2 | — | — | — | 3 | 2 | 2 | 8 |
| 6. Sjøforklaringer | 2 | 2 | 2 | — | — | — | 14 | 8 | 3 | 1 |
| 7. Sjøretstakst | — | — | — | — | — | — | — | — | — | 1 |
| 8. Taksationsforretning | — | — | — | — | — | — | 4 | 5 | 2 | — |
| 9. Arrestforretninger | — | — | 1 | — | — | — | 1 | 1 | 1 | — |
| 10. Eksekutionsforretning | — | — | — | — | — | — | — | — | — | 1 |
| 11. Gjæsteretssaker | — | — | — | — | — | — | — | — | — | 5 |
| 12. Private tvistigheter | 4 | 7 | 8 | — | 6 | 8 | 7 | 15 | 13 | — |
| Av de restlige forundersøkelser og bevisoptagelser angik: | | | | | | | | | | |
| Forseelser | 2 | 3 | 5 | — | — | — | — | — | — | — |
| Tyveri alene | 6 | 1 | 4 | 2 | 1 | 1 | 1 | — | — | — |
| Vold mot politi | — | — | — | 2 | — | — | — | — | — | — |
| Indbrud | — | — | — | — | 1 | — | — | — | — | — |
| Bedrageri og falsk | 1 | 3 | — | 2 | 1 | — | — | — | — | — |
| Voldtægt og legemsfornærmelse | — | — | — | — | — | — | — | — | 1 | — |
| Uaktsomt drap og uforsigtig adfærd med skytevaaben | — | — | — | — | — | — | — | — | 1 | — |
| Bevisoptagelse Lofotlovens § 16 f | — | — | — | — | — | — | — | — | 1 | — |
| Overtrædelse av militær Straffelov | — | — | — | — | — | — | — | — | 1 | — |
| Retslig forhør ianl. dødsfald | — | — | — | — | — | — | — | — | 1 | — |
| Andre forbrydelser | 12 | 1 | 2 | 4 | 3 | — | 1 | — | — | — |

1) Derav 5 fængslingskjendelser og 1 paadømt sak. — 2) Derav 1 summarisk paadømt. — 3) Derav 3 fængslingskjendelser. — 4) Derav 1 fængslingskjendelse.

Lægevæsenet.

Av tabel 1 fremgaar, hvem som var beskikket som fiskerilæger i Lofoten i 1923.

Lægevæsenet i Vaagan var ordnet som forrige vinter, med egen læge i Henningsvær, mens distriktslægen i Vaagan hadde samtlige andre vær, hvorhos han var læge ved sykehuset i Kabelvaag.

Heller ikke i vinter var sykehuset i Skroven aapent, hvilket har fremkaldt megen misnøie, likesaa at fiskerilægen kun hadde 1 ukentlig kontordag der.

Lægeforholdene i Østlofoten med kun 1 læge for samtlige vær østenfor Henningsvær er absolut utilfredsstillende, og der bør rettes herpaa. Herom er der av opsynschefen gjort forestilling til fylkestinget.

Distriktslægen uttaler om sundhetstilstanden, at der væsentlig forekom forkjølelssykdomme. Influenzaepidemien var meget utbredt, og ofte blev hele baatlaget angrepet.

Der er notert behandlet 476 patienter, hvorav 69 blev indlagt paa Kabelvaag sykehus. 4 avgik ved døden.

Fiskerilægen i Henningsvær betegner sundhetstilstanden som jevnt god. Der var ikke nogen alvorlige epidemier, fraset en utbredt influenzaepidemi, som dog var let, og som varte i løpet av mars maaned.

Forøvrig forekom vanlige forkjølelssykdomme og svullfingre samt særlig tandsygdomme.

Lægen siger, at det er et trist og forstemmende syn at se, hvorledes tændernes tilstand er hos de unge fiskere.

Der var 223 sykdomstilfælder, hvorav 20 blev behandlet paa sykehuset med 260 liggedage. Ingen døde.

Fiskerilægen i Stamsund meddeler, at han søktes av ialt 320 fiskere. En stor del sykdomme var »gamle sykdomme« og tandpine. 10 fiskere behandledes paa sykestuen. Der indtraf et dødsfald av lungebetændelse paa Ure.

Naar undtages en i mars og april optrædende sterkt utbredt, men gjennemgaaende mild influenza, observertes ingen smitsomme sykdomme.

Distriktslægen i Buksnes som fiskerilæge i Balstad meddeler, at der holdtes 2 ukentlige kontordage i Balstad. Der var liten sykdom, naar undtages en lettere influenzaepidemi i mars og april. Han behandlet 179 fiskere, hvorav 8 indlagdes paa sykehus. Herav døde 1 av buk-hindebetændelse.

Fra fiskerilægen i værene i Flakstad og Moskenes foreligger som vanlig ikke nogen beretning.

Fra sammes assistent i R e i n e indberettes, at der kom til behandling 727 sygdomstilfælde, hvorav 15 behandlede paa sykehuset der med 181 liggedage. Ingen døde.

Influenzaen med dens eftervirkninger utgjorde hovedkontingenten av sykdommene.

Andre epidemiske sykdomme forekom ikke, og sundhetstilstanden var den hele tid meget god.

Distriktslægen i V æ r ø y og R ø s t hadde 4 kontordage pr. uke i Værøy og 3 i Røst.

Sundhetstilstanden var gjennomgaaende god.

Ingen epidemiske sykdomme, ingen dødsfald.

I sykestuerne behandlede 12 fiskere, hvorav i Værøy en 2 gange.

Trods det forholdsvis ringe antal fiskere var lægesøkningen meget stor.

Efterstaaende tabeller er utarbeidet av Medicinalstyrelsen.

Tabel 4. Behandlede syke under Lofotfisket 1923.

| Distrikt | Antal Behandlede | | | Januar | | | Februar | | | Mars | | | April | | |
|----------------------------------|------------------|-------------|------|------------|-------------|------|------------|-------------|------|------------|-------------|------|------------|-------------|------|
| | Sum | Derav | | Behandlede | Derav | | Behandlede | Derav | | Behandlede | Derav | | Behandlede | Derav | |
| | | paa sykehus | døde | | paa sykehus | døde | | paa sykehus | døde | | paa sykehus | døde | | paa sykehus | døde |
| <i>Indenfor opsynsdistriktet</i> | | | | | | | | | | | | | | | |
| Vaagan | 477 | 69 | 4 | — | — | — | 155 | 16 | 2 | 290 | 47 | 2 | 32 | 6 | — |
| Henningsvær | 221 | 20 | — | — | — | — | 119 | 7 | — | 72 | 11 | — | 30 | 2 | — |
| Balstad og Stamsund | 500 | 18 | 2 | — | — | — | 123 | 4 | 1 | 223 | 10 | 1 | 154 | 4 | — |
| Reine | 727 | 15 | — | — | — | — | 214 | 5 | — | 236 | 7 | — | 277 | 3 | — |
| Værøy og Røst | 223 | 13 | — | 30 | — | — | 74 | 7 | — | 58 | 5 | — | 61 | 1 | — |
| Sum | 2148 | 135 | 6 | 30 | — | — | 685 | 39 | 3 | 879 | 80 | 3 | 554 | 16 | — |
| <i>Utenfor opsynsdistriktet</i> | | | | | | | | | | | | | | | |
| Bø og Malnes | 110 | 2 | — | 30 | 1 | — | 21 | — | — | 27 | — | — | 32 | 1 | — |
| Øksnes | 233 | — | — | 46 | — | — | 89 | — | — | 98 | — | — | — | — | — |
| Dverberg | 105 | 2 | — | 24 | — | — | 27 | 1 | — | 40 | 1 | — | 14 | — | — |
| Sum | 448 | 4 | — | 100 | 1 | — | 137 | 1 | — | 165 | 1 | — | 46 | 1 | — |
| Tilsammen | 2596 | 139 | 6 | 130 | 1 | — | 822 | 40 | 3 | 1044 | 81 | 3 | 600 | 17 | — |

Tabel 5. Døde under Lofotfisket 1923. (Indenfor opsynsdistriktet).

| Sykdom | 20—30 aar | 50—60 aar | 60—70 aar | Uopgit alder | Hjemstavn |
|--|-----------------|-----------------|-----------------|-----------------|-------------------------|
| Hjernebetændelse | — | 1 ¹⁾ | 1 ²⁾ | — | 1) Brønnøy. |
| Andre hjernesygdomme | — | 1 ³⁾ | — | — | 2) Gimsøy. |
| Akut sygdom i fordøiellesorganerne | — | — | — | 1 ⁴⁾ | 3) Dverberg. |
| Lungetuberkulose | 2 ⁵⁾ | — | — | — | 4) Vevelstad. |
| Sum | 2 | 2 | 1 | 1 | 5) Meløy - Tromsøysund. |

Tabel 6. Epidemiske sygdomme under Lofotfisket 1923.

| Sykdom | Sum | Behandlede i | | | | Fordeling paa fiskeridistrikterne | | | | |
|--------------------------------------|------------|--------------|---------|------|-------|-----------------------------------|------------------|---------------------------|-------|---------------------|
| | Behandlede | Januar | Februar | Mars | April | Vaagan | Hennings- vær | Balstad og Stamsund | Reine | Værøy og Røst |
| Indenfor opsynsdistriktet: | | | | | | | | | | |
| Simpel feber | 8 | 6 | — | 1 | 1 | — | 1 | — | — | 7 |
| Difteri | 2 | — | — | — | 2 | 2 | — | — | — | — |
| Rosen | 1 | — | 1 | — | — | — | — | — | — | 1 |
| Røde hunde | 1 | — | — | 1 | — | — | 1 | — | — | — |
| Kusma | 7 | — | 4 | 3 | — | 5 | 1 | — | 1 | — |
| Akute katarrer i aandedrætsorg. | 249 | 4 | 147 | 61 | 37 | 102 | 36 | 93 | — | 18 |
| Angina | 44 | — | 24 | 11 | 9 | 15 | 6 | 13 | 6 | 4 |
| Influenza | 282 | — | 121 | 91 | 70 | 88 | — | 43 | 151 | — |
| Krupøs lungebetændelse | 28 | — | 18 | 3 | 7 | 16 | 2 | — | 9 | 1 |
| Pleurit. | 19 | 2 | 7 | 8 | 2 | 7 | 2 | 2 | 2 | 6 |
| Gigtfeber | 2 | — | 1 | 1 | — | — | — | — | 2 | — |
| Akut diarrhoé | 10 | — | 9 | — | 1 | 6 | 3 | — | — | 1 |
| Sum | 653 | 12 | 332 | 180 | 129 | 241 | 52 | 151 | 171 | 38 |

Tabel 6 (forts.).

| Sygdom | Sum | Behandlede i | | | | Fordeling paa fiskeridistrikterne | | |
|---------------------------------------|------------|--------------|---------|------|-------|-----------------------------------|--------|----------|
| | Behandlede | Januar | Februar | Mars | April | Bø og Malnes | Øksnes | Dverberg |
| Utenfor opsynsdistriktet: | | | | | | | | |
| Simpel feber | 6 | 2 | 2 | 2 | — | — | 1 | 5 |
| Difteri | — | — | — | — | — | — | — | — |
| Rosen | 1 | — | — | — | 1 | 1 | — | — |
| Røde hunde | — | — | — | — | — | — | — | — |
| Kusma | 2 | — | — | 2 | — | — | 2 | — |
| Akute katarer i aandedrætsorgan | 42 | 6 | 11 | 18 | 7 | 17 | 17 | 8 |
| Angina | 8 | 2 | 2 | 3 | 1 | — | 5 | 3 |
| Influenza | — | — | — | — | — | — | — | — |
| Krupøs lungebetændelse | 2 | — | 1 | 1 | — | — | 1 | 1 |
| Pleurit. | 9 | — | 5 | 4 | — | 1 | 7 | 1 |
| Gigtfeber | — | — | — | — | — | — | — | — |
| Akut diarrhoé | — | — | — | — | — | — | — | — |
| Sum | 70 | 10 | 21 | 30 | 9 | 19 | 33 | 18 |

Tabel 7. Ikke epidemiske sykdomme under Lofotfisket 1923.

| Sykdom | Indenfor opsynsdistriktet | | | | | | | | | Utenfor opsynsdistriktet | | | |
|-------------------------------------|---------------------------|------|--------|-----------------|------------------|------------------------|-----------------|-------|------------------|--------------------------|-----------------|-------------|---------------|
| | Sum | | Vaagan | | Hennings- vær | Balstad og Stamsund | | Reine | Værøy og Røst | Sum | Bø og Malnes | Øks- nes | Dver- berg |
| | Beh. | Døde | Beh. | Døde | Beh. | Beh. | Døde | Beh. | Beh. | Beh. | Beh. | Beh. | Beh. |
| Hjernebetændelse | 2 | 2 | 2 | 2 ¹⁾ | — | — | — | — | — | — | — | — | — |
| Andre hjerne- og rygmavssykdomme.. | 3 | 1 | 1 | 1 ²⁾ | — | 1 | — | 1 | — | 2 | 1 | 1 | — |
| nervesykdomme..... | 52 | — | 14 | — | 1 | 12 | — | 19 | 6 | 3 | — | 3 | — |
| Sindssykdomme | 2 | — | 1 | — | — | 1 | — | — | — | 1 | 1 | — | — |
| Hjertesykdomme | 10 | — | 4 | — | — | 5 | — | 1 | — | 1 | — | 1 | — |
| Kronisk bronkit, asthma | 16 | — | — | — | 3 | 1 | — | 11 | 1 | 1 | — | 1 | — |
| Lungetuberkulose | 16 | 2 | 1 | 1 ³⁾ | — | 5 | 1 ⁴⁾ | 3 | 7 | 7 | — | 7 | — |
| Blodspytning | 3 | — | — | — | 2 | 1 | — | — | — | 1 | — | — | 1 |
| Akut sykdom i forløelsesorganerne.. | 77 | 1 | 28 | — | 2 | 6 | 1 ⁵⁾ | 36 | 5 | 11 | 1 | 8 | 2 |
| Tarmslyng | 1 | — | — | — | — | — | — | — | 1 | — | — | — | — |
| Kronisk gastrit-kardialgi | 61 | — | 5 | — | 9 | 20 | — | 19 | 8 | 14 | — | 8 | 6 |
| Leversykdom, gulsot..... | 1 | — | 1 | — | — | — | — | — | — | — | — | — | — |
| Nyresykdom | 9 | — | — | — | 1 | 3 | — | 5 | — | — | — | — | — |
| Andre sykdomme i urinveiene..... | 15 | — | 5 | — | 1 | 2 | — | 5 | 2 | — | — | — | — |
| Andre kroniske underlivssykdomme.. | 9 | — | — | — | 1 | 4 | — | 3 | 1 | 3 | 3 | — | — |
| Blod- og ernæringsykdomme..... | 8 | — | — | — | — | 2 | — | 6 | — | 3 | — | 2 | 1 |
| Kronisk rheumatisme | 66 | — | 11 | — | 3 | 15 | — | 25 | 12 | 24 | 15 | 6 | 3 |
| Fnat o. a. smittsomme hudsykdomme. | 30 | — | 3 | — | 15 | 1 | — | 11 | — | 3 | 3 | — | — |
| Andre hudsykdomme | 55 | — | 4 | — | 2 | 13 | — | 31 | 5 | 3 | 1 | 2 | — |
| Veneriske saar | 1 | — | 1 | — | — | — | — | — | — | — | — | — | — |

| | | | | | | | | | | | | | |
|----------------------------------|------|---|-----|---|-----|-----|---|-----|-----|-----|-----|-----|-----|
| Syfilis..... | 1 | — | — | — | — | 1 | — | — | — | — | — | — | — |
| Gonorrhoe, epididymit..... | 17 | — | 5 | — | 2 | 3 | — | 3 | 4 | 1 | 1 | — | — |
| Saar (vulnera)..... | 59 | — | 5 | — | 5 | 20 | — | 22 | 7 | 8 | 1 | 2 | 5 |
| Benbrudd, luxationer..... | 13 | — | 1 | — | 1 | 7 | — | 2 | 2 | 2 | — | 2 | — |
| Ben- og ledsykdomme..... | 17 | — | — | — | 2 | 8 | — | 6 | 1 | 5 | — | 4 | 1 |
| Støt, forvridding etc..... | 91 | — | 31 | — | 10 | 16 | — | 28 | 6 | 13 | 4 | 5 | 4 |
| Seneskedebetændelse..... | 23 | — | 4 | — | 3 | 7 | — | 6 | 3 | 4 | — | 2 | 2 |
| Bylder, flegmone, karbunkel..... | 127 | — | 18 | — | 6 | 28 | — | 67 | 8 | 12 | 3 | 3 | 6 |
| Lymfangit, aarebetændelse..... | 33 | — | 5 | — | 7 | 8 | — | 11 | 2 | 11 | — | — | 11 |
| Verkefinger..... | 158 | — | 43 | — | 21 | 34 | — | 36 | 24 | 22 | 2 | 19 | 1 |
| Ulcera..... | 36 | — | 1 | — | — | 2 | — | 33 | — | — | — | — | — |
| Forbrænding..... | 9 | — | — | — | — | — | — | 9 | — | — | — | — | — |
| Forfrysning..... | 4 | — | — | — | — | — | — | 4 | — | — | — | — | — |
| Øiesykdom..... | 62 | — | 8 | — | 4 | 19 | — | 22 | 9 | 6 | 2 | 3 | 1 |
| Øresykdom..... | 64 | — | 14 | — | 3 | 8 | — | 29 | 10 | 6 | 2 | 3 | 1 |
| Sykdom i næsen, blødning..... | 10 | — | 2 | — | — | 3 | — | 4 | 1 | 1 | — | 1 | — |
| Svulster..... | 10 | — | — | — | — | 7 | — | 3 | — | — | — | — | — |
| Brok..... | 5 | — | 2 | — | — | 1 | — | 1 | 1 | 2 | — | 2 | — |
| Sum | 1176 | 6 | 220 | 4 | 104 | 264 | 2 | 462 | 126 | 170 | 40 | 85 | 45 |
| Tanduttrækning..... | 319 | — | 16 | — | 65 | 85 | — | 94 | 59 | 208 | 51 | 115 | 42 |
| Epidemiske sygdomme..... | 653 | — | 241 | — | 52 | 151 | — | 171 | 38 | 70 | 19 | 33 | 18 |
| Tilsammen | 2148 | — | 477 | — | 221 | 500 | — | 727 | 223 | 448 | 110 | 233 | 105 |

Hjemstavn: 1) 1 i Brønnøy, 1 Gimsøy. 2) Dverberg. 3) Meløy. 4) Tromsoysund. 5) Vevelstad.

Geistlig betjening ved Lofotfisket 1923.

Herom har biskoppen i Haalogaland indberettet følgende:

»Den geistlige betjening under Lofotfisket utførtes iaar paa vanlig maate, dels ved vedkommende sogneprester, til hvis raadighet der var stillet et beløp til reiser og til ophold i fiskeværene inden deres prestegjæld, dels ved særlige utsendinger. Med den stadig vedvarende prestemangel var der heller ikke iaar anledning til at benytte stiftskapellaner til dette arbeide, derimot arbeidet følgende lægmænd med Guds ords forkyndelse: Emissær R. Haugland paa Røstlandet, emissær Rich. Aas i Sørvaagen, emissær Finnø i Nufsfjord m. v., emissær Hans Jakobsen i Ure og Steine (en ganske kort tid), emissær Ingvald Ingebrigtsen i Kabelvaag og omliggende vær.

I förbindelse med Lofotfisket virket desuten emissær Karl Olsen i Gryllefjord i Senja, stiftskapellan Austvoll paa Andenes, emissærerne Hans Jakobsen og Johs. Sørensen i Ytre Vesteraalen, samt emissærerne B. Sennesvik og Ingebrigt Olsen henholdsvis i Lurøys og Herøys fiskevær«.

Telegrafvæsenet.

Fra Skroven og Brettesnes klages over, at der ingen taleboks er for telefonen. Dette forhold har været meget uheldig og mangelfuldt under det nu i aarrækker store belæg med sterkt bruk av telefonen, hvor stadig en hel del ventende staar og paahører de forskjellige samtaler.

Det er absolut paakrævet, at talebokser anbringes til næste vinterfiske.

Fra Mortsund gjentages paa det kraftigste det gamle krav om opprettelse av rikstelefon. Som forholdene nu er, er det aldeles uholdbart. Den private telefonlinje er saa daarlig og overbelastet, at det næsten er ugjørlig at faa en ordentlig samtale. Det hænder saaledes, at der maa ventes timevis, før opsynet kan faa de daglige telegrammer om fisket, og der har ogsaa iaar været flere klager fra forretningsdrivende i Mortsund over dette forhold. En forandring maa snarest ske.

M. h. t. utsigterne til forbedring av telefonforholdene i Mortsund uttaler telegrafdirektøren i en skrivelse av 27 august d. a. til Handelsdepartementet:

Hvad kravet om opprettelse av rikstelefonstation i Mortsund angaar, maa dette ansees berettiget, selv om stedet ikke er blandt de mest nødlidende m. h. t. telefonforbindelse.

Saasart budgetmessige hensyn tillater det, vil det av telegrafinspektøren i Tromsø kreds foreslaaede telefonanlæg Balstad—Mortsund bli opført paa budgettet.

Dette anlæg er kalkulert til kr. 24 700.

Det gamle krav om taleboks ved S u n d s station er nu efterkommet.

Tegrafinspektøren er gjort opmærksom paa de ovenanførte krav.

Under det opstaaede fiske i K a n s t a d f j o r d e n viste telefonforbindelsen med Rinøy og særlig med Kjeøy sig yderst slet, hvilket var til den største gene saavel for opsynet som fiskerne og andre næringsdrivende.

Telegrafinspektøren har lovet at uttale sig til fordel for særskilt telefonforbindelse til Kjeøy.

Han oplyser, at stedet i virkeligheten ingen rikstelefonforbindelse har til samtaletrafik, idet Kjeøy er installert paa den meget vigtige og trafikerte telegraflinje fra Lødingen over Kjeøy—Tranøy til Bodø og videre sydover.

Efterstaaende tabeller er velvillig meddelt av telegrafinspektøren.

Derhos meddeler han flg. ang. personalet, korrespondansen og stationerne i Lofoten.

Personalet ved disse stationer blev forsterket med indtil 29 funktionærer, fordelt paa 29 faste og 2 feltstationer.

Av de faste stationer holdtes 11 aapne som telegraf hele aaret, 4 som telegraf i fisketiden og telefon resten av aaret og 14 som udelukkende telefon.

De 2 feltstationer dreves begge som telefonstationer.

Der blev iaar ekspedert 117 825 telegrammer og 92 255 telefonsamtaler, henholdsvis 8382 og 8019 mere end ifjor.

Tab. 8. Ekspederte telegrammer.

| Station | Januar | | Februar | | Mars | | April | | Tilsammen |
|-------------------------------|----------|---------|----------|---------|----------|---------|----------|---------|-----------|
| | Avsendte | Ankomne | Avsendte | Ankomne | Avsendte | Ankomne | Avsendte | Ankomne | |
| Balstad | 838 | 392 | 2546 | 828 | 3218 | 948 | 2336 | 719 | 11825 |
| Borgvær | 294 | 47 | 261 | 55 | 284 | 53 | 273 | 34 | 1301 |
| Brettesnes | 136 | 163 | 1037 | 585 | 1016 | 707 | 341 | 328 | 4313 |
| Bøstad | 278 | 204 | 265 | 181 | 239 | 204 | 195 | 150 | 1716 |
| Digermulen | 20 | 76 | 33 | 309 | 25 | 331 | 34 | 221 | 1049 |
| Gimsøysand | 16 | 21 | 12 | 40 | 19 | 50 | 20 | 39 | 217 |
| Henningsvær | 426 | 323 | 1786 | 913 | 1673 | 1269 | 807 | 636 | 7833 |
| Horn i Valberg | 3 | 4 | 2 | 1 | — | 4 | 9 | 10 | 33 |
| Hovsund | 3 | 8 | 1 | 18 | 3 | 19 | 1 | 2 | 55 |
| Kabelvaag | 820 | 709 | 1492 | 1122 | 1848 | 1377 | 1065 | 1028 | 9461 |
| Kalle | 82 | 44 | 572 | 354 | 579 | 385 | 206 | 223 | 2445 |
| Kjeøy | 11 | 22 | 118 | 43 | 513 | 225 | 192 | 125 | 1249 |
| Lyngvær i Lofoten | 17 | 18 | 24 | 27 | 11 | 31 | 21 | 34 | 183 |
| Nusfjord | 143 | 141 | 367 | 280 | 319 | 345 | 400 | 304 | 2299 |
| Ramberg i Lofoten | 77 | 83 | 55 | 48 | 32 | 28 | 46 | 49 | 418 |
| Reine i Lofoten | 475 | 386 | 612 | 616 | 590 | 618 | 800 | 510 | 4607 |
| Rinøy | — | — | — | — | 547 | 150 | — | — | 697 |
| Risvær i Lofoten | 77 | 62 | 522 | 357 | 1076 | 625 | 264 | 218 | 3201 |
| Røst | 693 | 437 | 833 | 525 | 910 | 671 | 576 | 484 | 5129 |
| Skrova | 215 | 205 | 1061 | 573 | 1361 | 914 | 519 | 393 | 5241 |
| Stamsund | 314 | 432 | 740 | 707 | 992 | 907 | 763 | 702 | 5557 |
| Steine i Lofoten | — | — | 22 | 289 | 28 | 354 | 20 | 214 | 927 |
| Sund i Lofoten | 221 | 225 | 345 | 434 | 414 | 532 | 442 | 341 | 2954 |
| Svolvær | 2543 | 2118 | 4822 | 3869 | 7548 | 5985 | 3219 | 3331 | 33435 |
| Sørvaagen | 186 | 148 | 515 | 697 | 927 | 871 | 1029 | 1027 | 5400 |
| Ure | 29 | 53 | 390 | 358 | 509 | 418 | 350 | 163 | 2270 |
| Valberg | 21 | 18 | 9 | 10 | 10 | 10 | 12 | 11 | 101 |
| Vaterfjord | — | — | — | — | 1 | — | 1 | 4 | 6 |
| Vatnfjord i Lofoten | 2 | 1 | 4 | 4 | 1 | 1 | 4 | 2 | 19 |
| Værøy | 248 | 231 | 705 | 554 | 654 | 604 | 465 | 396 | 3857 |
| Øyhelle | 3 | 2 | 5 | 5 | 2 | 3 | 6 | 1 | 27 |
| Tilsammen | 8191 | 6573 | 19156 | 13802 | 25349 | 18639 | 14416 | 11699 | 117825 |

Tab. 9. Opgave over telegrafkorrespondancen under Lofotfisket de sidste 10 aar.

| Maaned | 1000 telegrammer | | | | | | | | | |
|-------------------|------------------|------|------|------|------|------|------|------|------|------|
| | 1914 | 1915 | 1916 | 1917 | 1918 | 1919 | 1920 | 1921 | 1922 | 1923 |
| Januar | 12.3 | 13.3 | 15.3 | 20.2 | 18.0 | 15.9 | 17.2 | 15.3 | 15.5 | 14.7 |
| Februar | 31.2 | 33.3 | 40.7 | 29.2 | 31.0 | 29.6 | 31.6 | 33.3 | 27.9 | 32.9 |
| Mars | 49.7 | 56.5 | 69.2 | 63.5 | 55.3 | 43.2 | 34.6 | 38.8 | 39.8 | 44.0 |
| April | 26.2 | 31.7 | 46.9 | 38.8 | 35.5 | 30.5 | 26.8 | 26.3 | 26.1 | 26.1 |

Tabel 10. Ekspederte telefonsamtaler.

| Station | Januar | | Februar | | Mars | | April | | Tilsammen |
|-----------------------|--------|-------|---------|--------|--------|--------|--------|--------|-----------|
| | Utg. | Indg. | Utg. | Indg. | Utg. | Indg. | Utg. | Indg. | |
| Balstad | 386 | 410 | 579 | 637 | 934 | 993 | 701 | 771 | 5 406 |
| Borgvær | 4 | 16 | 8 | 13 | 4 | 5 | 9 | 12 | 71 |
| Brettesnes..... | 269 | 201 | 793 | 386 | 844 | 478 | 293 | 211 | 3 475 |
| Bøstad | 391 | 321 | 331 | 223 | 372 | 267 | 363 | 302 | 2 570 |
| Digermulen | 112 | 56 | 69 | 71 | 102 | 55 | 97 | 81 | 643 |
| Gimsøysand | 142 | 74 | 94 | 50 | 98 | 54 | 97 | 50 | 659 |
| Henningsvær | 744 | 618 | 1 578 | 1 290 | 1 616 | 1 791 | 1 090 | 1 031 | 9 758 |
| Horn i Valberg..... | 42 | 14 | 16 | 17 | 19 | 12 | 36 | 13 | 169 |
| Hovsund | 98 | 47 | 76 | 27 | 79 | 22 | 59 | 8 | 416 |
| Kabelvaag | 1578 | 1627 | 2 086 | 2 169 | 2 560 | 2 467 | 1 673 | 1 788 | 15 948 |
| Kalle | 17 | 23 | 155 | 96 | 164 | 95 | 21 | 35 | 606 |
| Kjeøy | — | — | — | — | 138 | — | 35 | 14 | 187 |
| Lyngvær i Lofoten.. | 100 | 196 | 60 | 129 | 77 | 123 | 78 | 138 | 901 |
| Nusfjord | 127 | 147 | 138 | 159 | 154 | 172 | 135 | 159 | 1 191 |
| Ramberg i Lofoten.. | 82 | 97 | 59 | 101 | 64 | 68 | 65 | 71 | 607 |
| Reine i Lofoten.... | 174 | 161 | 177 | 291 | 238 | 389 | 437 | 314 | 2 181 |
| Rinøy..... | — | — | — | — | 279 | 128 | 21 | 6 | 434 |
| Risvær i Lofoten.... | 74 | 65 | 346 | 172 | 675 | 355 | 131 | 78 | 1 896 |
| Røst..... | — | — | — | — | — | — | — | — | — |
| Skrova..... | 283 | 239 | 419 | 381 | 602 | 499 | 316 | 246 | 2 985 |
| Stamsund | 196 | 275 | 510 | 520 | 642 | 638 | 511 | 604 | 3 896 |
| Steine i Lofoten.... | — | — | 29 | 20 | 65 | 37 | 33 | 18 | 202 |
| Sund i Lofoten | 221 | 136 | 244 | 140 | 215 | 204 | 239 | 138 | 1 537 |
| Svolvær | 2651 | 3548 | 3 900 | 4 618 | 5 792 | 5 818 | 2 949 | 3 587 | 32 863 |
| Sørvaagen..... | 160 | 151 | 227 | 227 | 394 | 417 | 495 | 434 | 2 505 |
| Ure | 38 | 33 | 59 | 41 | 79 | 77 | 90 | 34 | 451 |
| Valberg..... | 46 | 50 | 37 | 53 | 14 | 42 | 43 | 45 | 330 |
| Vaterfjord | — | — | 18 | 17 | 24 | 15 | 17 | 16 | 107 |
| Vatnfjord i Lofoten . | 19 | 14 | 4 | 8 | 9 | 7 | 15 | 8 | 84 |
| Værøy | — | — | — | — | — | — | — | — | — |
| Øyhelle | 16 | 38 | 14 | 19 | 9 | 33 | 18 | 30 | 177 |
| Tilsammen | 7970 | 8557 | 12 026 | 11 870 | 16 262 | 15 261 | 10 067 | 10 242 | 92 255 |

Kommunikationerne.

Fra R ø s t uttales fremdeles misnøie med fordelingen av lokalskibenes anløp, idet der er 3 ukentlige anløp næsten efter hverandre, mens man den øvrige tid av uken er uten forbindelse.

Man ønsker fremdeles anløp av onsdags- istedenfor mandagsturen.

Vesteraalens d/s selskap blev ifjor gjort opmerksom paa forholdet av opsynschefen.

Havnevæsenet.

Der fremsattes ogsaa iaar forskjellige krav.

Fra **Risvær** gjentages kravet om opmudring i sundet mellem Hjemøy og Borterøy, et krav som ikke taaler nogen utsættelse, men bør noget være gjort til næste fiskes begyndelse.

Fra **Skroven** gjentages kravet paa det mest indtrængende om at kabelen over Galiholmsundet ombyttes med luftledning for at indvinde større havneomraade.

Fra **Henningsvær** gjentages kravet om flere fortøiningsringer i uthavnene, saaledes at disse kan gi størst mulig plads for fiske- og kjøpefartøier.

Fra **Balstad** gjentages kravet fra ifjor om fjernelse av en sten- eller fjeldgrund i indre havn.

Likesaa gjentages kravet om utdypning av renden til indre havn. Denne ser ut til at bli grundere aar for aar. Saaledes blev iaar en jagt staaende ret ut for Jentofts kai paa en sten eller fjeldknaus. Denne bør ialfald fjernes, da den er til stor gene for trafikken.

Fra **Reine** gjentages kravet om opmudring eller utdypning av gjennmefartssundet mellem Zachrisøy og Olenilsøy.

Fra **Sørvaagen** gjentages kravet om gjenfyldning av sundet mellem Moskenes og Kunna og moloanlægget Bogen—Baraaukan samt om opmudring av Tindsbugten.

Fra **Værøy** gjentages kravet om flere fæstigheter i Røstnesvaag, Sørlandsvaag og Kvalnes.

Fra **Røst** gjentages tidligere fremsatte krav.

Det bemerkes, at Stortinget har imøtekommet kravet om bygning av molo i **Kabelvaag**, idet bevilgning dertil er git, men opmudring av havnen er der endnu ikke foretat noget med. Opmudringen er høist nødvendig.

Havnedirektøren er tilskrevet ang. ovenstaaende under 13 juni 1923.

Fyr- og merkevæsenet.

Fra **Risvær** gjentages kravet om støtte eller flytebøie paa Flatøystenen.

Fra **Balstad** fremholdes at der maa anbringes en fortøiningsstøtte i en stemblok, beliggende et stykke fra land i havnen ret ut for »Øren«.

Fra **Værøy** gjentages kravet om stake paa Kvitholmsbøen og paa grunden i Røstnesvaag.

II. Fiskerne.

Ankomst og avreise samt flytning inden opsynsdistriktet.

Forberedelserne til lofotreisen begyndte ogsaa iaar tidlig, da de senere aars erfaringer har vist at lønsom bedrift kunde iverksættes allerede sidste halvdel av januar. Imidlertid indtraadte stormfuldt veir paa de tider en flerhet av farkoster laa seilklare omkring i havnene i hjemdistrikterne, hvorfor avreisen for enkelte maatte utsættes, likesom fremkomsten for de, der allerede hadde begit sig paa tur, forsinkedes adskillig. Dette bevirket at baatantallet omkring i værene var litet omkring 25 januar, nemlig kun 172, hvilke hovedsagelig hadde tat station i Østlofoten. Senere i maaneden og de par første dage av februar foregik en rask økning, idet belægget saa tidlig som 2 februar utgjorde 1058 farkoster, der samtlige var anmeldt til deltagelse. Ogsaa denne forøkelse i belægget fandt sterkest sted fra Henningsvær og østover. Den paafølgende uke steg belægget til 2400, den derpaafølgende til 3800. Stigningen fortsatte helt til 23 mars. Da var baatbelægget paa det høieste, nemlig i et antal av 5400. Den overveiende del tok med en gang station i de østlige vær, hvorfor baatbelægget blev meget stort i de aller fleste opsynsdistrikter i Østlofoten samt i Henningsvær. Saaledes stationerte der i Østlofoten omkring 20 mars over 4000 fiskefarkoster, i Henningsvær 600, mens der i Vestlofoten samt Værøy og Røst tilsammen kun deltok 700.

Som følge av den store tilstrømning til de østlige vær, omtrent under hele fisket, blev flere havne overfylt, hvilket særlig var tilfælde med Svolvevær, der uten sammenligning gjennomgaaende hadde det største belæg under hele fisket. Saaledes utgjorde antallet av fiskefarkoster i Svolvevær omkring 20 mars over 1600. Tar man saa hensyn til at fiskerflaaten hovedsagelig bestaar av større og mindre motorfarkoster og like saa til det store antal kjøpefartøier, nemlig 128, samt stedets store dampskibstrafik og den rørelse paa havnen som altid følger med fisket, vil man forstaa at hver eneste krok i den store, trygge og rummelige havn var utnyttet.

Nogen nævneværdig flytning mellem distrikterne forekom ikke under fisket, naar bortsees fra at der til Reine og Sørvaagen sidst i mars og først i april indtraf en del flytning fra Østlofoten, likesom der til sine tider sidst i februar og i mars foregik en ubetydelig forskyvning av

belæggene i de forskjellige vær i Østlofoten som følge av midlertidig flytning fra det ene vær til det andet. For Røst foregik ingen flytning av betydning, heller ikke i Værøy. I Austnesfjorden var intet belæg. For indre del av Raftsundet, Rinøy og Kjeøy var en del farkoster forsamlet fra sidst i februar til sidst i mars. I Risvær og Skroven og delvis ogsaa i Brettesnes var belægget stort og stabilt under hele fisket, idet kun et faatal deltok i vestflytningen sidst i mars. Naar man bortser fra den smule flytning vestover, der som anført foregik sidst i mars, var belæggene meget smaa overalt i Vestlofoten, likesaa i Værøy og Røst, hvilken situation var tilstede under hele fisket.

Allerede sidste dage av mars merkedes nedgang i belægget, idet flere av de der hele tiden hadde deltatt i fisket i Østlofoten, særlig blandt garnfiskerne, da begyndte at tiltræde hjemreisen. Enkelte skøitefiskere fra Troms fylke sluttet likeledes sidst i mars og begyndelsen av april og reiste hjem for derefter at fortsætte til Finmark. Avtagende fiske for mange vær først i april bevirket fortsat nedgang i belægget, men der var mange som fortsatte bedriften utover 20 april, saaledes at der ved opsynets avslutning endnu var et belæg paa over 1700 baater, hovedsagelig robaater og selvdragere, der væsentlig repræsenterte linebruket,

Med hensyn til forlis og andre ulykker henvises til tabel 42.

Belæggets variation og fiskernes hjemstavn og bruksmaate.

Følgende tabel — 11 — viser baatantallet samt dets procentvise størrelse ved begyndelsen og midten av hver maaned, samt ved fiskets nær forestaaende avslutning i de sidste 5 aar.

Tabel 11.

| Tid | Antal baater tilstede | | | | | Procent av høieste antal | | | | |
|-----------------------------|-----------------------|------|------|------|------|--------------------------|-------|-------|-------|-------|
| | 1919 | 1920 | 1921 | 1922 | 1923 | 1919 | 1920 | 1921 | 1922 | 1923 |
| Januar, midten | 50 | 50 | 100 | — | 100 | 1,3 | 1,3 | 1,9 | — | 0,1 |
| Februar, begyndelsen . . . | 680 | 550 | 960 | 1100 | 1050 | 18,4 | 14,5 | 18,5 | 19,0 | 19,4 |
| — midten | 1080 | 1100 | 1820 | 2800 | 3700 | 28,7 | 28,9 | 35,1 | 50,0 | 68,5 |
| Mars, begyndelsen | 3100 | 3000 | 4070 | 4100 | 4700 | 82,8 | 80,0 | 78,4 | 73,2 | 86,9 |
| — midten | 3300 | 3800 | 4740 | 4600 | 5200 | 85,3 | 100,0 | 91,3 | 82,1 | 96,2 |
| — slutningen | 3760 | 3700 | 4820 | 5600 | 5400 | 100,0 | 97,3 | 92,9 | 100,0 | 100,0 |
| April, sl. av 1ste uke . . | 2730 | 3500 | 5190 | 4900 | 3750 | 72,6 | 92,1 | 100,0 | 87,4 | 69,4 |
| 2den uke . . | 1700 | 2600 | 4620 | 2300 | 2600 | 45,0 | 68,4 | 89,0 | 41,0 | 48,1 |
| 3dje uke . . | 950 | 1860 | 2220 | 1300 | 1700 | 25,3 | 48,9 | 42,8 | 23,2 | 31,5 |
| 4de uke . . | 240 | 900 | 610 | — | — | 6,3 | 23,6 | 11,1 | — | — |

Tabel 12 indeholder opgave over de fra de forskjellige herreder den 22 mars i Lofoten antegnede fiskere, disses fordeling ved de forskjellige bruk samt antallet av leiekarer.

Tabel 12. Fortegnelse over det i Lofoten den 22 mars 1923 forsamlede antal fiskere, fordelt etter hjemstavn og bruksmaate.

| Hjemstedskommune | Garn | | | Line | | Dypsagn | | | Samlet antal | | Antal leiekarer |
|-------------------------|------|--------|-------------------------------|------|--------|---------|-----------|------------|--------------|--------|-----------------|
| | Mand | Baater | Garnbaater utrustet med liner | Mand | Baater | Mand | Baater | | Fiskere | Baater | |
| | | | | | | | med liner | uten liner | | | |
| Florø | 26 | 2 | — | — | — | — | — | — | 26 | 2 | — |
| Sogn og Fjordane fylke | 26 | 2 | — | — | — | — | — | — | 26 | 2 | — |
| Herøy | 20 | 2 | — | — | — | — | — | — | 20 | 2 | — |
| Ulstein | 70 | 5 | — | — | — | — | — | — | 70 | 5 | — |
| Hareide | 14 | 1 | — | — | — | — | — | — | 14 | 1 | — |
| Sandøy | 6 | 1 | — | — | — | — | — | — | 6 | 1 | — |
| Møre fylke | 110 | 9 | — | — | — | — | — | — | 110 | 9 | — |
| Nord-Frøya | — | — | — | 14 | 6 | — | — | — | 14 | 6 | — |
| Jøssund | — | — | — | — | — | 7 | — | 1 | 7 | 1 | — |
| Nes | — | — | — | 4 | 1 | — | — | — | 4 | 1 | — |
| Stadsbygd | 10 | 2 | — | — | — | — | — | — | 10 | 2 | — |
| Sør-Trøndelag fylke | 10 | 2 | — | 18 | 7 | 7 | — | 1 | 35 | 10 | — |
| Flatanger | — | — | — | 4 | 1 | — | — | — | 4 | 1 | — |
| Nærøy | — | — | — | 3 | 1 | 5 | 1 | — | 8 | 2 | — |
| Viktna | 9 | 2 | — | — | — | 6 | 1 | — | 15 | 3 | — |
| Kolvereid | 11 | 2 | — | — | — | 3 | — | 1 | 14 | 3 | 1 |
| Leka | 15 | 3 | — | — | — | 5 | 1 | — | 20 | 4 | 2 |
| Gravvik | 23 | 4 | — | — | — | 3 | — | 1 | 26 | 5 | — |
| Nord Trøndelag fylke | 58 | 11 | — | 7 | 2 | 22 | 3 | 2 | 87 | 18 | 3 |
| Bindal | 19 | 4 | — | 5 | 2 | 40 | 2 | 12 | 64 | 20 | — |
| Vik | 8 | 2 | — | — | — | 13 | 1 | 3 | 21 | 6 | — |
| Brønnøy | 188 | 38 | — | 28 | 6 | 34 | 4 | 4 | 250 | 52 | 24 |
| Vega | 25 | 4 | 2 | 140 | 36 | — | — | — | 165 | 40 | 18 |
| Velfjord | 22 | 4 | — | 13 | 3 | 4 | — | 1 | 39 | 8 | 2 |
| Vevelstad | — | — | — | 154 | 35 | — | — | — | 154 | 35 | 21 |
| Brønnøy sorenskriveri | 262 | 52 | 2 | 340 | 82 | 91 | 7 | 20 | 693 | 161 | 65 |
| Tjøtta | 54 | 11 | — | 160 | 43 | 5 | — | 2 | 219 | 56 | 18 |
| Alstahaug | 33 | 6 | — | 75 | 24 | 19 | 1 | 7 | 127 | 38 | 1 |
| Vefsen | 5 | 1 | — | 62 | 16 | — | — | — | 67 | 17 | 7 |
| Mosjøen | — | — | — | — | — | 7 | — | 3 | 7 | 3 | — |
| Leirfjord | 35 | 7 | — | 96 | 29 | 37 | 2 | 8 | 168 | 46 | — |
| Stammes | 4 | 1 | — | 6 | 2 | 2 | — | 1 | 12 | 4 | 2 |
| Herøy | — | — | — | 83 | 24 | 21 | 3 | 5 | 104 | 32 | — |
| Nordvik | 7 | 1 | — | 11 | 3 | 3 | — | 1 | 21 | 5 | — |
| Alstahaug sorenskriveri | 138 | 27 | — | 493 | 141 | 94 | 6 | 27 | 725 | 201 | 28 |

| Hjemstedskommune | Garn | | | Line | | Dypsagn | | | Samlet antal | | Antal teiekarer |
|---------------------------|------|--------|-------------------------------|------|--------|---------|-----------|------------|--------------|--------|-----------------|
| | Mand | Baater | Garnbaater utrustet med liner | Mand | Baater | Mand | Baater | | Fiskere | Baater | |
| | | | | | | | med liner | uten liner | | | |
| Mo | 3 | 1 | — | 11 | 3 | — | — | — | 14 | 4 | — |
| Hemnes | 3 | 1 | — | 17 | 6 | 34 | 1 | 9 | 54 | 17 | — |
| Nes i a | 38 | 10 | — | 33 | 12 | 64 | 9 | 10 | 135 | 41 | — |
| Dønnes | 7 | 1 | — | 23 | 7 | 22 | 3 | 5 | 52 | 16 | 2 |
| Lurøy | 14 | 3 | — | 70 | 21 | 154 | 30 | 19 | 238 | 73 | — |
| Træna | 5 | 1 | — | 4 | 2 | — | — | — | 9 | 3 | — |
| Rødøy | 20 | 4 | — | 51 | 18 | 86 | 10 | 23 | 157 | 55 | — |
| Meløy | 37 | 5 | — | 33 | 12 | 32 | 3 | 6 | 102 | 26 | — |
| Rana sorenskriveri | 127 | 26 | — | 242 | 81 | 392 | 56 | 72 | 761 | 235 | 2 |
| Gildeskaal | 128 | 31 | 1 | 198 | 60 | 44 | 10 | 11 | 370 | 112 | 4 |
| Beiarn | — | — | — | 51 | 18 | 5 | — | 2 | 56 | 20 | — |
| Skjærstad | 31 | 6 | — | — | — | 18 | 1 | 4 | 49 | 11 | 2 |
| Fat ske | 7 | 1 | — | 16 | 6 | 19 | 2 | 4 | 42 | 13 | — |
| Saltdal | — | — | — | 14 | 4 | 10 | 1 | 4 | 24 | 9 | — |
| Bodin | 242 | 36 | — | 44 | 14 | 62 | 6 | 14 | 348 | 70 | 6 |
| Bodø | 26 | 4 | — | 2 | 1 | 10 | — | 4 | 38 | 9 | — |
| Sørfold | 58 | 18 | — | 50 | 18 | 107 | 10 | 30 | 210 | 76 | — |
| Nordfold | 80 | 33 | — | 54 | 17 | 32 | 4 | 9 | 166 | 63 | — |
| Kjærringøy | — | — | — | 11 | 4 | 38 | 9 | 6 | 49 | 19 | — |
| Salten sorenskriveri | 567 | 129 | 1 | 440 | 142 | 345 | 43 | 88 | 1352 | 402 | 12 |
| Steigen | 5 | 1 | — | 177 | 45 | 58 | 1 | 22 | 240 | 69 | 3 |
| Leiranger | 33 | 8 | — | 95 | 29 | 54 | 4 | 14 | 182 | 55 | — |
| Hamarøy | 25 | 7 | — | 150 | 60 | 121 | 7 | 34 | 296 | 108 | 1 |
| Tysfjord | 259 | 75 | — | 89 | 28 | 87 | — | 33 | 435 | 136 | 1 |
| Evenes | 79 | 18 | — | 42 | 8 | 110 | 4 | 24 | 231 | 54 | 1 |
| A ikenes | 8 | 2 | — | — | — | 14 | — | 3 | 22 | 5 | — |
| Lødingen | 142 | 35 | — | 68 | 25 | 79 | — | 27 | 289 | 87 | 2 |
| Tjeldsund | 34 | 8 | — | 15 | 3 | 104 | 1 | 27 | 153 | 39 | — |
| Steigen sorenskriveri | 585 | 154 | — | 636 | 198 | 627 | 17 | 184 | 1848 | 553 | 8 |
| Vaagan | 266 | 67 | — | 331 | 116 | 107 | 17 | 33 | 704 | 233 | 15 |
| Svolvær | 49 | 10 | — | 20 | 7 | 49 | 1 | 19 | 118 | 37 | 5 |
| Gimsøy | 61 | 13 | — | 148 | 50 | 3 | 1 | — | 212 | 64 | 14 |
| Borge | 134 | 26 | 1 | 116 | 38 | 61 | 8 | 15 | 311 | 87 | 13 |
| Buksnes | 86 | 19 | — | 269 | 86 | 23 | 1 | 8 | 378 | 114 | 8 |
| Hol | 211 | 53 | 3 | 156 | 61 | 32 | 4 | 8 | 399 | 126 | 9 |
| Flakstad | 324 | 74 | — | 20 | 6 | 12 | — | 4 | 356 | 84 | 46 |
| Moskenes | 389 | 84 | 8 | 137 | 40 | 9 | 5 | 2 | 535 | 131 | 115 |
| Værøy og Røst | 109 | 17 | 1 | 185 | 51 | — | — | — | 294 | 68 | 35 |
| Lofoten sorenskriveri | 1629 | 363 | 13 | 1382 | 455 | 296 | 37 | 89 | 3307 | 944 | 260 |
| Hadsel | 142 | 33 | — | 538 | 180 | 326 | 15 | 103 | 1006 | 331 | 4 |
| Sortland | 48 | 13 | — | 67 | 24 | 122 | 3 | 36 | 237 | 76 | — |
| Bø | 377 | 66 | — | 96 | 32 | 104 | 2 | 35 | 577 | 135 | 5 |
| Dverberg | 27 | 7 | — | 62 | 19 | 135 | 3 | 37 | 224 | 66 | — |
| Øksnes | 8 | 2 | — | 23 | 9 | 48 | 1 | 15 | 79 | 27 | — |
| Langenes | — | — | — | 3 | 1 | 16 | — | 5 | 19 | 6 | — |
| Vesteraalen sorenskriveri | 602 | 121 | — | 789 | 265 | 751 | 24 | 231 | 2142 | 641 | 9 |
| Nordland fylke | 3910 | 872 | 16 | 4322 | 1364 | 2596 | 190 | 711 | 10828 | 3137 | 384 |

| Hjemstedskommune | Garn | | | Line | | Dypsagn | | | Samlet antal | | Antal leikarar |
|---------------------------|------|--------|-------------------------------|------|--------|---------|-----------|------------|--------------|--------|----------------|
| | Mand | Baater | Garnbaater utrustet med liner | Mand | Baater | Mand | Baater | | Fiskere | Baater | |
| | | | | | | | med liner | uten liner | | | |
| Kvæfjord..... | 49 | 14 | — | 117 | 42 | 59 | 4 | 16 | 225 | 76 | — |
| Trondenes..... | 23 | 7 | — | 269 | 102 | 221 | 4 | 71 | 513 | 184 | — |
| Harstad..... | 3 | 1 | — | 4 | 2 | 20 | 3 | 6 | 27 | 12 | — |
| Bjarkøy..... | 54 | 12 | — | 87 | 32 | 36 | 2 | 12 | 177 | 58 | — |
| Torsken..... | 3 | 1 | — | 31 | 11 | 8 | — | 2 | 42 | 14 | — |
| Trondenes sorenskriveri | 132 | 35 | — | 508 | 189 | 344 | 13 | 107 | 984 | 344 | — |
| Ibestad..... | 81 | 18 | — | 790 | 291 | 197 | 5 | 65 | 1068 | 379 | — |
| Lavangen..... | — | — | — | 110 | 38 | 17 | — | 6 | 127 | 44 | — |
| Salangen..... | 7 | 2 | — | 137 | 47 | 27 | 2 | 7 | 171 | 58 | — |
| Tranøy..... | 5 | 2 | — | 185 | 64 | 41 | 4 | 7 | 231 | 77 | — |
| Dyrøy..... | 32 | 9 | — | 372 | 136 | 35 | — | 14 | 439 | 159 | — |
| Sør-Reisa..... | 63 | 9 | — | 117 | 45 | 39 | 2 | 9 | 219 | 65 | — |
| Senjen sorenskriveri | 188 | 40 | — | 1711 | 621 | 356 | 13 | 108 | 2255 | 782 | — |
| Lenvik..... | 37 | 6 | — | 395 | 188 | 150 | 5 | 32 | 582 | 231 | — |
| Maalselv..... | 3 | 1 | — | 12 | 4 | 16 | 2 | 4 | 31 | 11 | — |
| Balsfjord..... | 23 | 6 | — | 142 | 53 | 81 | 4 | 16 | 246 | 79 | — |
| Malangen..... | 17 | 4 | — | 104 | 37 | 60 | 3 | 16 | 181 | 60 | — |
| Tromsøysundet..... | 18 | 4 | — | 306 | 112 | 219 | 33 | 33 | 543 | 182 | — |
| Tromsø..... | — | — | — | 73 | 27 | 53 | 5 | 12 | 126 | 44 | — |
| Hillesøy..... | 4 | 1 | — | 59 | 22 | 68 | 1 | 12 | 131 | 36 | — |
| Malangen sorenskriveri | 102 | 22 | — | 1091 | 443 | 647 | 53 | 125 | 1840 | 643 | — |
| Lyngen..... | 186 | 35 | — | 117 | 41 | 94 | 10 | 22 | 397 | 108 | — |
| Sørfjord..... | 21 | 4 | — | 19 | 7 | 13 | — | 4 | 53 | 15 | — |
| Karlsøy..... | 3 | 1 | 1 | 226 | 80 | 58 | 3 | 15 | 287 | 99 | — |
| Helgøy..... | — | — | — | 81 | 29 | 70 | 7 | 14 | 151 | 50 | — |
| Skjærvøy..... | 86 | 17 | — | 79 | 31 | 39 | 1 | 12 | 204 | 61 | — |
| Nord-Reisa..... | — | — | — | 26 | 10 | 3 | — | 1 | 29 | 11 | — |
| Kvenangen..... | 22 | 4 | — | 7 | 2 | 9 | — | 3 | 38 | 9 | — |
| Lyngen sorenskriveri | 318 | 61 | 1 | 555 | 200 | 286 | 21 | 71 | 1159 | 353 | — |
| Troms fylke | 740 | 158 | 1 | 3865 | 1453 | 1633 | 100 | 411 | 6238 | 2122 | — |
| Loppa..... | 7 | 1 | — | — | — | — | — | — | 7 | 1 | — |
| Hasvik..... | 7 | 1 | — | 5 | 3 | — | — | — | 12 | 4 | — |
| Sørøysund..... | — | — | — | 6 | 2 | 9 | — | 3 | 15 | 5 | — |
| Kjelvik..... | — | — | — | — | — | 5 | — | 2 | 5 | 2 | — |
| Berlevaag..... | — | — | — | — | — | 6 | — | 1 | 6 | 1 | — |
| Finmark fylke | 14 | 2 | — | 11 | 5 | 20 | — | 6 | 45 | 13 | — |
| Sammendrag: | | | | | | | | | | | |
| Sogn og Fjordane fylke.. | 26 | 2 | — | — | — | — | — | — | 26 | 2 | — |
| Møre fylke..... | 110 | 9 | — | — | — | — | — | — | 110 | 9 | — |
| Sør-Trøndelag fylke..... | 10 | 2 | — | 18 | 7 | 7 | — | 1 | 35 | 10 | — |
| Nord-Trøndelag fylke..... | 58 | 11 | — | 7 | 2 | 22 | 3 | 2 | 87 | 18 | 3 |
| Nordland fylke..... | 3910 | 872 | 16 | 4322 | 1364 | 2596 | 190 | 711 | 10828 | 3137 | 384 |
| Troms fylke..... | 740 | 158 | 1 | 3865 | 1453 | 1633 | 100 | 411 | 6238 | 2122 | — |
| Finmark fylke..... | 14 | 2 | — | 11 | 5 | 20 | — | 6 | 45 | 13 | — |
| alt | 4868 | 1056 | 17 | 8223 | 2831 | 4278 | 293 | 1131 | 17369 | 5311 | 387 |

Dækkede fiskefarkoster og fiskefarkoster med maskinkraft.

Nedenstaaende tabel 12 b viser det den 22. mars antegnede antal av disse farkoster som deltok i Lofotfisket, samt mandskap og redskapsutstyr. Mandskaperne er medregnet i foranstaaende tabeller som omhandler fiskernes antal, og av farkosterne er de hvorfra fisket dreves direkte, og for de øvriges vedkommende doryerne, medtat i det baat-antal som de øvrige tabeller utviser.

Tabel 12 b. Motorbaater, dampfiskefartøier og seilskøiter tilstede i Lofoten den 22. mars 1923.

| Slags | | Antal. Fra hvilket fylke. | | | | | | | Ialt |
|--------------------------------------|-------------------------|---------------------------|------|---------------|----------------|----------|-------|---------|-------|
| | | Sogn og Fjordane | Møre | Sør-Trøndelag | Nord-Trøndelag | Nordland | Troms | Finmark | |
| Aapne og halvdekkede motorbaater | Samlet antal | 0 | 0 | 1 | 0 | 449 | 111 | 3 | 564 |
| | Derav drev linefiske .. | — | — | 1 | — | 181 | 49 | 2 | 233 |
| | — — garnfiske .. | — | — | 0 | — | 224 | 24 | 1 | 249 |
| | — — dypsagnfiske | — | — | 0 | — | 44 | 38 | 0 | 82 |
| | Antal mand | — | — | 7 | — | 1642 | 443 | 11 | 2103 |
| — doryer | — | — | 0 | — | 27 | 26 | 0 | 53 | |
| Dækkede baater og fartøier med seil | Samlet antal | 0 | 0 | 0 | 0 | 2 | 0 | 0 | 2 |
| | Derav drev linefiske .. | — | — | — | — | 0 | — | — | 0 |
| | — — garnfiske .. | — | — | — | — | 1 | — | — | 1 |
| | — — dypsagnfiske | — | — | — | — | 1 | — | — | 1 |
| | Antal mand | — | — | — | — | 7 | — | — | 7 |
| — doryer | — | — | — | — | 0 | — | — | 0 | |
| Dækkede baater og fartøier med motor | Samlet antal | 0 | 2 | 4 | 14 | 769 | 510 | 5 | 1304 |
| | Derav drev linefiske .. | — | 0 | 2 | 2 | 301 | 356 | 1 | 662 |
| | — — garnfiske .. | — | 2 | 2 | 9 | 358 | 82 | 0 | 453 |
| | — — dypsagnfiske | — | 0 | 0 | 3 | 110 | 72 | 4 | 189 |
| | Antal mand | — | 13 | 21 | 70 | 4744 | 4281 | 31 | 9160 |
| — doryer | — | 0 | 3 | 3 | 551 | 1173 | 3 | 1733 | |
| Damp fiskefartøier | Samlet antal | 3 | 6 | 0 | 0 | 0 | 0 | 0 | 9 |
| | Derav drev linefiske .. | 0 | 0 | — | — | — | — | — | 0 |
| | — — garnfiske .. | 3 | 6 | — | — | — | — | — | 9 |
| | — — dypsagnfiske | 0 | 0 | — | — | — | — | — | 0 |
| | Antal mand | 40 | 83 | — | — | — | — | — | 123 |
| — doryer | 0 | 0 | — | — | — | — | — | 0 | |
| Tilsammen | Samlet antal | 3 | 8 | 5 | 14 | 1220 | 621 | 8 | 1879 |
| | Derav drev linefiske .. | 0 | 0 | 3 | 2 | 482 | 405 | 3 | 895 |
| | — — garnfiske .. | 3 | 8 | 2 | 9 | 583 | 106 | 1 | 712 |
| | — — dypsagnfiske | 0 | 0 | 0 | 3 | 155 | 110 | 4 | 272 |
| | Antal mand | 40 | 96 | 28 | 70 | 6393 | 4724 | 42 | 11393 |
| — doryer | 0 | 0 | 3 | 3 | 578 | 1199 | 3 | 1786 | |

Baatmandskapernes størrelse.

Baatmandskapernes styrke har været:

| | | | | | | | |
|--------|------|--------------|---------|--------------|---------|-----------------|------|
| I 1919 | | pr. garnbaat | 4,52, | pr. linebaat | 2,92, | pr. dypsagnbaat | 2,45 |
| - 1920 | | » | — 4,58, | » | — 2,95, | » | 2,80 |
| - 1921 | | » | — 4,66, | » | — 2,98, | » | 2,95 |
| - 1922 | | » | — 4,62, | » | — 2,96, | » | 3,06 |
| - 1923 | | » | — 4,60, | » | — 2,91, | » | 3,00 |

Forholdet mellem baatbesætningernes størrelse fra de forskellige distrikter fremgaar av tabel 13.

Tabel 13. Antal mand pr. baat.

| Baatenes hjemsteder var i: | Pr. garnbaat | | | Pr. linebaat | | | Pr. dypsagnbaat | | |
|------------------------------|--------------|-------|-------|--------------|------|------|-----------------|------|------|
| | 1921 | 1922 | 1923 | 1921 | 1922 | 1923 | 1921 | 1922 | 1923 |
| Hedemark fylke ... | — | — | — | — | — | — | 2,00 | — | — |
| Sogn og Fjordane fylke | — | 11,00 | 13,00 | — | — | — | — | 3,00 | — |
| Møre fylke | 10,00 | 14,00 | 12,22 | 3,00 | — | — | — | — | — |
| S. Trøndelag fylke . | — | 5,00 | 5,00 | — | — | 2,57 | 3,33 | 4,00 | 7,00 |
| N. Trøndelag „ . | 5,14 | 5,00 | 5,27 | 5,00 | 3,33 | 3,50 | 7,00 | 6,00 | 4,40 |
| Brønnøy sorenskriv. | 4,81 | 4,82 | 5,00 | 3,73 | 4,22 | 4,15 | 3,26 | 3,15 | 3,37 |
| Alstahaug „ | 4,92 | 5,31 | 5,11 | 3,45 | 3,71 | 3,50 | 2,63 | 2,55 | 2,84 |
| Rana „ | — | 5,39 | 4,88 | — | 3,45 | 3,00 | — | 3,90 | 2,47 |
| Salten „ | } 4,12 | 4,66 | 4,39 | } 3,19 | 3,11 | 3,00 | } 2,63 | 2,86 | 2,63 |
| Steigen „ | | 3,74 | 3,79 | | 3,14 | 3,21 | | 2,99 | 3,12 |
| Lofoten „ | } 4,57 | 4,67 | 4,76 | } 2,88 | 3,00 | 3,00 | } 2,82 | 3,20 | 2,34 |
| Vesteraalen „ | | 4,45 | 5,00 | | 2,83 | 2,97 | | 2,86 | 2,94 |
| Troms fylke | 4,77 | 4,50 | 4,68 | 2,76 | 2,72 | 2,66 | 3,10 | 3,10 | 2,19 |
| Finmark „ | 3,33 | 5,14 | 7,00 | 2,83 | — | 5,50 | — | 2,60 | 3,33 |

Tabel 14 viser søkningen til Lofoten fra de forskjellige distrikter i tidsrummet fra 1919—1923.

Tabel 14. Oversigt over fiskernes fordeling efter hjemsted.

| Fra | 1919 | | 1920 | | 1921 | | 1922 | | 1923 | |
|---------------------------------|-------|-------|-------|-------|-------|-------|-------|-------|-------|-------|
| | Antal | Pct. | Antal | Pct. | Antal | Pct. | Antal | Pct. | Antal | Pct. |
| Hedemark fylke | — | — | — | — | 2 | 0,0 | — | — | — | — |
| Sogn og Fjordane fylke | — | — | — | — | — | — | 25 | 0,1 | 26 | 0,1 |
| Møre fylke..... | — | — | — | — | 191 | 1,1 | 98 | 0,6 | 110 | 0,6 |
| S. Trøndelag fylke | — | — | — | — | 7 | 0,0 | 9 | — | 35 | 0,1 |
| N. Trøndelag „ | 13 | 0,1 | 84 | 0,6 | 103 | 0,6 | 69 | 0,4 | 87 | 0,5 |
| Brønnøy sorenskriveri | 1071 | 9,1 | 1167 | 9,7 | 1336 | 7,8 | 700 | 4,5 | 693 | 4,0 |
| Alstahaug „ | | | | | | | | | | |
| Rana „ | | | | | | | | | | |
| Rana „ | 527 | 4,5 | 492 | 4,1 | 964 | 5,6 | 641 | 4,2 | 761 | 4,3 |
| Salten „ | 2456 | 21,2 | 2311 | 19,1 | 3186 | 18,8 | 1105 | 7,0 | 1352 | 7,8 |
| Steigen „ | | | | | | | | | | |
| Lofoten „ | | | | | | | | | | |
| Vesteraalen sorenskriveri | 4269 | 36,9 | 4077 | 33,8 | 5605 | 32,9 | 3333 | 21,2 | 3307 | 19,1 |
| Troms fylke..... | 3203 | 28,2 | 3959 | 32,7 | 5674 | 33,1 | 2046 | 13,1 | 2142 | 12,4 |
| Finmark fylke..... | — | — | — | — | 27 | 0,1 | 5394 | 34,5 | 6238 | 35,9 |
| Ialt | 11539 | 100,0 | 12090 | 100,0 | 17095 | 100,0 | 40 | 0,2 | 45 | 0,3 |
| | | | | | | | 15682 | 100,0 | 17369 | 100,0 |

Tabel 15 viser forholdet mellem bruken av de forskjellige redskaper i de sidste 10 aar, uttrykt som procent.

Tabel 15. Fiskerantal fordelt efter bruksmaate 1914—23.

| Aar | Garnbrukere | Natline- brukere | Dypsagn- brukere |
|-----------|-------------|---------------------|---------------------|
| | % | % | % |
| 1914..... | 27,8 | 69,3 | 2,9 |
| 1915..... | 29,0 | 67,4 | 3,6 |
| 1916..... | 32,9 | 61,2 | 5,9 |
| 1917..... | 33,5 | 59,8 | 9,7 |
| 1918..... | 33,1 | 53,8 | 13,1 |
| 1919..... | 38,7 | 54,5 | 6,8 |
| 1920..... | 34,8 | 56,2 | 9,0 |
| 1921..... | 38,3 | 45,8 | 15,9 |
| 1922..... | 29,5 | 41,5 | 29,0 |
| 1923..... | 28,1 | 47,3 | 24,6 |

Synkenoten.

Fangst av skrei med synkenot er fremdeles forbudt under Lofotfisket i samtlige opsynsdistrikter, kfr. vedkommende vedtægt, indtat i avsnit VIII.

Anvendelse av de forskjellige redskaper i baater fra de enkelte distrikter (fylker og sorenskriverier) i de sidste 10 aar vil fremgaa av tabel 16.

Tabel 16. Fordeling av fiskerne m. h. t. bruk og hjemstavn. (Tallene angir procent).

| Aar | Hedemark fylke | | | Sogn og Fjordane fylke | | | Møre fylke | | | S.-Trøndelag fylke | | | N.-Trøndelag fylke | | | Søndre Helgeland | | | Nordre Helgeland | | | Salten | | | Lofoten og Vesteraalen | | | Troms fylke | | | Finmark fylke | | |
|--------|----------------|---------|---------|------------------------|---------|---------|------------|---------|---------|--------------------|---------|---------|--------------------|---------|---------|------------------|---------|---------|------------------|---------|---------|--------|---------|---------|------------------------|---------|---------|-------------|---------|---------|---------------|---------|---------|
| | Garn | Natline | Dypsagn | Garn | Natline | Dypsagn | Garn | Natline | Dypsagn | Garn | Natline | Dypsagn | Garn | Natline | Dypsagn | Garn | Natline | Dypsagn | Garn | Natline | Dypsagn | Garn | Natline | Dypsagn | Garn | Natline | Dypsagn | Garn | Natline | Dypsagn | Garn | Natline | Dypsagn |
| 1914.. | — | — | — | — | — | — | — | — | — | — | — | — | 50 | 50 | — | 40 | 59 | 1 | 54 | 40 | 6 | 26 | 66 | 8 | 40 | 58 | 2 | 14 | 84 | 2 | — | — | — |
| 1915.. | — | — | — | — | — | — | — | — | — | — | — | — | 50 | 50 | — | 44 | 56 | — | 48 | 47 | 5 | 28 | 64 | 8 | 46 | 51 | 3 | 16 | 81 | 3 | — | — | — |
| 1916.. | — | — | — | — | — | — | — | — | — | 50 | — | 50 | 92 | 8 | — | 35 | 60 | 5 | 47 | 48 | 5 | 33 | 57 | 10 | 48 | 47 | 5 | 18 | 77 | 5 | — | — | — |
| 1917.. | — | — | — | — | — | — | — | — | — | — | — | — | 87 | 13 | — | 39 | 58 | 3 | 51 | 41 | 8 | 30 | 57 | 13 | 54 | 41 | 5 | 15 | 72 | 13 | — | — | — |
| 1918.. | — | — | — | — | — | — | — | — | — | — | — | — | — | — | — | 33 | 64 | 3 | 52 | 36 | 12 | 34 | 52 | 14 | 47 | 43 | 10 | 14 | 68 | 18 | — | — | — |
| 1919.. | — | — | — | — | — | — | — | — | — | — | — | — | 100 | — | — | 40 | 59 | 1 | 56 | 37 | 7 | 38 | 53 | 9 | 54 | 39 | 7 | 16 | 78 | 6 | — | — | — |
| 1920.. | — | — | — | — | — | — | — | — | — | — | — | — | 70 | 19 | 11 | 41 | 55 | 4 | 35 | 45 | 20 | 40 | 48 | 12 | 52 | 42 | 6 | 12 | 78 | 10 | — | — | — |
| 1921.. | — | — | 100 | — | — | — | 89 | 11 | — | — | — | 100 | 70 | 10 | 20 | 39 | 52 | 9 | 35 | 39 | 26 | 37 | 46 | 17 | 49 | 36 | 15 | 26 | 57 | 17 | — | — | — |
| 1922.. | — | — | — | 88 | — | 12 | 100 | — | — | 55 | — | 45 | 50 | 15 | 35 | 33 | 54 | 13 | 23 | 37 | 40 | 34 | 35 | 31 | 41 | 30 | 29 | 14 | 54 | 32 | 90 | — | 10 |
| 1923.. | — | — | — | 100 | — | — | 100 | — | — | 28 | 52 | 20 | 67 | 8 | 25 | 29 | 58 | 13 | 17 | 32 | 51 | 36 | 34 | 30 | 41 | 38 | 21 | 12 | 62 | 26 | 31 | 25 | 44 |

Leiekarer.

Sidste rubrik i tabel 12 viser antallet av leiekarer fra de forskjellige herreder.

Nedenstaaende tabel 17 angir antallet av leiekarer fra de forskjellige distrikter i de sidste 5 aar, samt deres procentvise antal i forhold til samtlige Lofotfiskere.

Tabel 17.

| Hjemsted | 1919 | 1920 | 1921 | 1922 | 1923 |
|-----------------------------------|------|------|------|------|------|
| Hedemark fylke | — | — | — | — | — |
| Møre fylke | — | — | — | 20 | — |
| Sør-Trøndelag fylke | — | — | — | — | — |
| Nord-Trøndelag fylke | — | — | 5 | — | 3 |
| Søndre Helgeland | 92 | 70 | 65 | 72 | 93 |
| Nordre Helgeland | 9 | 2 | 2 | 4 | 2 |
| Salten | 31 | 29 | 33 | 27 | 20 |
| Lofoten og Vesteraalen | 365 | 425 | 413 | 381 | 269 |
| Troms fylke | 3 | — | 13 | 3 | — |
| Finmark fylke | — | — | 0 | 2 | — |
| Ialt | 500 | 526 | 531 | 509 | 387 |
| Procent av samtlige fiskere | 4,4 | 4,3 | 3,1 | 3,2 | 2,2 |

Hyren for vante leiekarer var i vinter fra kr. 200 til 430, for mindre vante folk forholdsvis mindre. Gjennemsnitshyren kan vel passende ansættes til kr. 350. Hertil kommer saa vanlig naturalia, som frit lag m. v.

Nedgangen i leiekarenes antal er som det vil fremgaa av ovenstaaende tabel meget stor, nemlig fra 509 i 1922 til 387 i vinter. Det er hovedsagelig garnfiskerne som holder paa forhyring av leiekarer, samt delvis baatlinefiskerne. Systemet forekommer omtrent ikke blandt doryfiskerne. Det viste sig at de folk som i vinter var forhyret efter procent-systemet fik et langt bedre utbytte end hvad leiekarerne erholdt. Man maa derfor anbefale den lønningsmaate, der avpasses efter fangstutbyttet. Man undgaar ogsaa paa den maate den ofte forekommende krangel mellem leiekarerne og forhyrerne. I begge tilfælder bør avtalen mellem parterne opsættes skriftlig, saa er der intet at tvistes om ved avklareringen.

Tabel 18. Antal baater tilstede i de enkelte dele av Lofoten ved hver ukes slutning.

(G = garnbaater, L = linebaater, D = dypsagnbaater, S = sum).

| Uken som endt | | Raftsundet, Rinøy og Risvær | | | | Brettesnes | | | | Austnesfjorden | | | | Skroven | | | |
|---------------|---------|-----------------------------|-----|-----|-----|------------|-----|-----|-----|----------------|---|---|---|---------|-----|-----|-----|
| | | G | L | D | S | G | L | D | S | G | L | D | S | G | L | D | S |
| Jan. | 26..... | — | — | — | — | 22 | 14 | 20 | 56 | — | — | — | — | 1 | 7 | 6 | 14 |
| Feb. | 2..... | 40 | 25 | 35 | 100 | 25 | 74 | 75 | 174 | — | — | — | — | 22 | 110 | 47 | 179 |
| — | 9..... | 89 | 56 | 102 | 247 | 45 | 175 | 151 | 371 | — | — | — | — | 45 | 95 | 111 | 251 |
| — | 16..... | 117 | 78 | 174 | 369 | 55 | 395 | 243 | 693 | — | — | — | — | 82 | 131 | 154 | 367 |
| — | 23..... | 130 | 89 | 190 | 409 | 54 | 409 | 252 | 705 | — | — | — | — | 92 | 157 | 214 | 463 |
| Mars | 2..... | 138 | 89 | 192 | 419 | 52 | 429 | 257 | 738 | — | — | — | — | 94 | 166 | 234 | 494 |
| — | 9..... | 201 | 106 | 215 | 522 | 51 | 415 | 255 | 721 | — | — | — | — | 95 | 167 | 256 | 518 |
| — | 16..... | 232 | 133 | 219 | 584 | 51 | 408 | 250 | 709 | — | — | — | — | 123 | 198 | 252 | 573 |
| — | 23..... | 268 | 126 | 246 | 540 | 37 | 374 | 242 | 653 | — | — | — | — | 79 | 304 | 262 | 645 |
| — | 30..... | 198 | 83 | 175 | 456 | 36 | 273 | 142 | 451 | — | — | — | — | 65 | 182 | 194 | 491 |
| April | 6..... | 134 | 75 | 65 | 274 | 35 | 256 | 125 | 416 | — | — | — | — | 51 | 200 | 155 | 406 |
| — | 13..... | 10 | 20 | 8 | 38 | 35 | 199 | 84 | 318 | — | — | — | — | 29 | 49 | 55 | 133 |
| — | 20..... | 10 | 6 | 2 | 18 | 0 | 40 | 5 | 45 | — | — | — | — | 10 | 26 | 18 | 54 |

Tab. 18 (forts.)

| Uken som endte | Svolvær | | | | Kabelvaag | | | | Hopen | | | | Henningsvær | | | |
|----------------|---------|-----|-----|------|-----------|-----|-----|-----|-------|-----|----|-----|-------------|-----|-----|-----|
| | G | L | D | S | G | L | D | S | G | L | D | S | G | L | D | S |
| Jan. 26..... | 5 | 3 | 0 | 8 | — | — | — | — | 6 | 15 | 2 | 23 | 0 | 8 | 0 | 8 |
| Feb. 2..... | 19 | 81 | 2 | 102 | 25 | 16 | 17 | 58 | 13 | 35 | 10 | 58 | 10 | 122 | 3 | 135 |
| — 9..... | 38 | 300 | 32 | 370 | 47 | 24 | 40 | 111 | 26 | 85 | 11 | 122 | 24 | 342 | 23 | 389 |
| — 16..... | 72 | 507 | 80 | 659 | 77 | 93 | 98 | 268 | 32 | 145 | 24 | 201 | 53 | 554 | 67 | 674 |
| — 23..... | 81 | 582 | 147 | 810 | 81 | 87 | 141 | 309 | 40 | 193 | 24 | 257 | 57 | 646 | 98 | 801 |
| Mars 2..... | 130 | 659 | 192 | 981 | 93 | 112 | 153 | 358 | 35 | 183 | 23 | 241 | 69 | 640 | 109 | 818 |
| — 9..... | 149 | 774 | 254 | 1177 | 101 | 98 | 167 | 366 | 33 | 185 | 21 | 239 | 44 | 513 | 54 | 611 |
| — 16..... | 217 | 977 | 301 | 1495 | 106 | 101 | 170 | 377 | 34 | 179 | 17 | 230 | 40 | 483 | 67 | 590 |
| — 23..... | 276 | 945 | 358 | 1579 | 112 | 96 | 190 | 398 | 29 | 174 | 14 | 217 | 41 | 460 | 62 | 563 |
| — 30..... | 242 | 676 | 273 | 1191 | 104 | 78 | 158 | 340 | 29 | 146 | 14 | 189 | 42 | 370 | 55 | 467 |
| April 3..... | 149 | 393 | 152 | 694 | 76 | 68 | 111 | 255 | 12 | 118 | 9 | 139 | 36 | 319 | 45 | 400 |
| — 13..... | 87 | 236 | 78 | 401 | 35 | 39 | 33 | 107 | 5 | 82 | 5 | 92 | 26 | 229 | 35 | 290 |
| — 20..... | 62 | 180 | 45 | 287 | 15 | 25 | 20 | 60 | 0 | 45 | 2 | 47 | 18 | 164 | 26 | 208 |

| Uken som endte | Stamsund | | | | Ure | | | | Balstad | | | | Nufsfjord | | | |
|----------------|----------|-----|---|-----|-----|----|---|----|---------|-----|---|-----|-----------|---|---|----|
| | G | L | D | S | G | L | D | S | G | L | D | S | G | L | D | S |
| Jan. 26..... | 3 | 0 | 0 | 3 | — | — | — | — | 17 | 14 | 1 | 32 | 8 | 0 | 0 | 8 |
| Feb. 2..... | 16 | 11 | 0 | 27 | 5 | 5 | 0 | 10 | 22 | 39 | 2 | 63 | 20 | 0 | 0 | 20 |
| — 9..... | 25 | 20 | 0 | 45 | 6 | 7 | 1 | 14 | 29 | 127 | 3 | 159 | 20 | 0 | 0 | 20 |
| — 16..... | 33 | 34 | 0 | 67 | 8 | 12 | 2 | 22 | 32 | 72 | 3 | 107 | 18 | 0 | 0 | 18 |
| — 23..... | 42 | 49 | 1 | 92 | 8 | 15 | 2 | 25 | 32 | 72 | 3 | 107 | 12 | 0 | 0 | 12 |
| Mars 2..... | 46 | 129 | 3 | 178 | 9 | 15 | 3 | 27 | 34 | 75 | 3 | 112 | 12 | 0 | 0 | 12 |
| — 9..... | 54 | 135 | 3 | 192 | 10 | 15 | 3 | 28 | 34 | 76 | 4 | 114 | 9 | 0 | 0 | 9 |
| — 16..... | 40 | 120 | 3 | 163 | 10 | 14 | 2 | 26 | 30 | 78 | 2 | 110 | 3 | 0 | 0 | 3 |
| — 23..... | 41 | 113 | 3 | 157 | 3 | 8 | 2 | 13 | 23 | 114 | 3 | 140 | 3 | 0 | 0 | 3 |
| — 30..... | 39 | 129 | 3 | 171 | 7 | 8 | 2 | 17 | 42 | 295 | 4 | 341 | 10 | 0 | 0 | 11 |
| April 6..... | 37 | 114 | 3 | 154 | 7 | 10 | 3 | 20 | 39 | 173 | 5 | 217 | 26 | 0 | 0 | 27 |
| — 13..... | 8 | 119 | 2 | 129 | 7 | 15 | 3 | 25 | 41 | 143 | 5 | 189 | 34 | 0 | 0 | 38 |
| — 20..... | 2 | 51 | 0 | 53 | 7 | 17 | 3 | 27 | 37 | 108 | 2 | 147 | 23 | 0 | 0 | 24 |

Tab. 18 (forts.)

| Uken som endte | Sund | | | | Reine | | | | Sørvaagen | | | | Værøy | | | | Røst | | | |
|-------------------|----------------------|------|------|------|---------------|-----|-----|-----|---|-----|----|------|---------------|----|---|-----|------------------|------|------|------|
| | G | L | D | S | G | L | D | S | G | L | D | S | G | L | D | S | G | L | D | S |
| Jan. 26..... | — | — | — | — | — | — | — | — | — | — | — | — | 0 | 15 | 0 | 15 | 5 | 0 | 0 | 5 |
| Feb. 2..... | 16 | 0 | 0 | 16 | 52 | 2 | 1 | 55 | 4 | 3 | 0 | 7 | 1 | 22 | 0 | 23 | 31 | 0 | 0 | 31 |
| — 9..... | 29 | 5 | 0 | 34 | 77 | 4 | 1 | 82 | 10 | 38 | 0 | 48 | 2 | 59 | 0 | 61 | 42 | 0 | 0 | 42 |
| — 16..... | 34 | 5 | 0 | 39 | 66 | 2 | 1 | 69 | 8 | 48 | 2 | 58 | 2 | 65 | 0 | 67 | 47 | 5 | 0 | 52 |
| — 23..... | 34 | 4 | 0 | 38 | 32 | 1 | 1 | 34 | 13 | 94 | 2 | 109 | 2 | 68 | 0 | 70 | 48 | 5 | 0 | 53 |
| Mars 2..... | 37 | 5 | 0 | 42 | 34 | 1 | 1 | 36 | 13 | 117 | 2 | 132 | 2 | 70 | 0 | 72 | 49 | 7 | 0 | 56 |
| — 9..... | 40 | 3 | 0 | 43 | 35 | 1 | 1 | 37 | 13 | 142 | 3 | 158 | 2 | 71 | 0 | 73 | 49 | 7 | 0 | 56 |
| — 16..... | 36 | 3 | 2 | 41 | 33 | 1 | 1 | 35 | 12 | 135 | 3 | 150 | 3 | 76 | 0 | 79 | 49 | 7 | 0 | 56 |
| — 23..... | 33 | 4 | 0 | 37 | 38 | 1 | 0 | 39 | 12 | 173 | 5 | 190 | 3 | 74 | 0 | 77 | 46 | 5 | 0 | 51 |
| — 30..... | 54 | 4 | 2 | 60 | 93 | 14 | 2 | 109 | 27 | 268 | 7 | 302 | 7 | 68 | 0 | 75 | 31 | 6 | 0 | 37 |
| April 6..... | 60 | 7 | 3 | 70 | 115 | 78 | 14 | 207 | 23 | 332 | 7 | 362 | 6 | 70 | 0 | 76 | 27 | 6 | 0 | 33 |
| — 13..... | 83 | 10 | 5 | 98 | 136 | 177 | 2 | 315 | 35 | 364 | 16 | 415 | 2 | 56 | 3 | 61 | 22 | 4 | 0 | 26 |
| — 20..... | 68 | 8 | 5 | 81 | 73 | 142 | 0 | 215 | 21 | 349 | 13 | 383 | 2 | 61 | 3 | 66 | 18 | 3 | 0 | 21 |
| Uken som endte | Østenfor Henningsvær | | | | I Henningsvær | | | | Vestenfor Henningsvær til Lofotodden | | | | Værøy og Røst | | | | Opsynsdistriktet | | | |
| | G | L | D | S | G | L | D | S | G | L | D | S | G | L | D | S | G | L | D | S |
| Jan. 26..... | 34 | 39 | 28 | 101 | 0 | 8 | 0 | 8 | 28 | 14 | 1 | 43 | 5 | 15 | 0 | 20 | 69 | 76 | 29 | 172 |
| Feb. 2..... | 144 | 341 | 186 | 671 | 10 | 122 | 3 | 135 | 135 | 60 | 3 | 198 | 32 | 22 | 0 | 54 | 321 | 545 | 192 | 1058 |
| — 9..... | 290 | 735 | 447 | 1472 | 24 | 342 | 23 | 389 | 196 | 201 | 4 | 401 | 44 | 59 | 0 | 103 | 554 | 1337 | 474 | 2365 |
| — 16..... | 435 | 1349 | 773 | 2557 | 53 | 554 | 67 | 674 | 199 | 173 | 8 | 380 | 49 | 70 | 0 | 119 | 736 | 2146 | 848 | 3730 |
| — 23..... | 478 | 1517 | 968 | 2963 | 57 | 646 | 98 | 801 | 173 | 235 | 9 | 417 | 50 | 73 | 0 | 123 | 758 | 2471 | 1075 | 4304 |
| Mars 2..... | 542 | 1638 | 1051 | 3231 | 69 | 640 | 109 | 818 | 185 | 342 | 12 | 539 | 51 | 77 | 0 | 128 | 847 | 2697 | 1272 | 4716 |
| — 9..... | 630 | 1745 | 1168 | 3543 | 44 | 513 | 54 | 611 | 195 | 372 | 14 | 581 | 51 | 78 | 0 | 129 | 920 | 2708 | 1236 | 4864 |
| — 16..... | 763 | 1996 | 1209 | 3968 | 46 | 483 | 67 | 590 | 164 | 351 | 13 | 528 | 52 | 83 | 0 | 135 | 1019 | 2913 | 1289 | 5221 |
| — 23..... | 801 | 2019 | 1312 | 4132 | 41 | 460 | 62 | 563 | 153 | 413 | 13 | 579 | 49 | 79 | 0 | 128 | 1044 | 2971 | 1387 | 5402 |
| — 30..... | 674 | 1438 | 956 | 3068 | 42 | 370 | 55 | 467 | 272 | 718 | 21 | 1011 | 38 | 74 | 0 | 112 | 1026 | 2600 | 1032 | 5658 |
| April 6..... | 457 | 1110 | 617 | 2184 | 36 | 319 | 45 | 400 | 307 | 714 | 36 | 1057 | 33 | 76 | 0 | 109 | 833 | 2219 | 698 | 3750 |
| — 13..... | 201 | 625 | 263 | 1089 | 26 | 229 | 35 | 290 | 344 | 828 | 37 | 1209 | 24 | 60 | 3 | 87 | 595 | 1742 | 338 | 2675 |
| — 20..... | 97 | 322 | 92 | 511 | 18 | 164 | 26 | 208 | 231 | 675 | 24 | 930 | 20 | 64 | 3 | 87 | 366 | 1225 | 145 | 1736 |

Tabel 19 viser antallet av de i de forskjellige fiskevær den 22. mars optegnede fiskere og deres fordeling paa de forskjellige bruksarter.

Tabel 19.

| Fiskevær | Garn | | | Line | | Dypsagn | | | Samlet antal | | Antal leikarar |
|---|------|--------|-------------------------------|------|--------|---------|-----------|------------|--------------|--------|----------------|
| | Mand | Baater | Garnbaater utrustet med liner | Mand | Baater | Mand | Baater | | Fiskere | Baater | |
| | | | | | | | med liner | uten liner | | | |
| Raftsundet, indbefattet Risvær, Svellingen, Kjeøy, Rinøy samt Kanstadsfjorden | 1151 | 259 | — | 320 | 111 | 718 | 2 | 231 | 2189 | 603 | 12 |
| Brettesnes | 168 | 48 | — | 1004 | 358 | 679 | 23 | 213 | 1851 | 642 | 2 |
| Skroven | 326 | 82 | — | 588 | 213 | 847 | 99 | 208 | 1761 | 602 | — |
| Svolvær | 1457 | 276 | — | 2500 | 945 | 1174 | 50 | 309 | 5131 | 1580 | 108 |
| Kabelvaag | 377 | 82 | 2 | 230 | 77 | 449 | 54 | 93 | 1056 | 306 | 27 |
| Storvaagen | 169 | 35 | — | 67 | 25 | 158 | 21 | 32 | 394 | 113 | 6 |
| Ørsvaag | 20 | 4 | — | 71 | 23 | 2 | 1 | — | 93 | 28 | — |
| Ørsnes | 38 | 7 | — | 190 | 46 | 4 | 2 | — | 232 | 55 | 3 |
| Hopen og Kalle | 103 | 18 | 2 | 300 | 107 | 29 | 11 | 2 | 432 | 138 | 16 |
| Østenfor Henningsvær | 3809 | 811 | 4 | 5270 | 1905 | 4060 | 263 | 1088 | 13139 | 4067 | 174 |
| I Henningsvær | 152 | 30 | — | 1352 | 457 | 181 | 21 | 33 | 1685 | 541 | 38 |
| Stamsund og Steine | 153 | 41 | 4 | 306 | 113 | 6 | — | 3 | 465 | 157 | 15 |
| Ure | 28 | 7 | — | 17 | 5 | 14 | 3 | 2 | 59 | 17 | — |
| Øerne til Ure | 181 | 48 | 4 | 323 | 118 | 20 | 3 | 5 | 524 | 174 | 15 |
| Brandsholmen—Mortsund | 40 | 10 | — | 5 | 2 | 2 | — | 1 | 47 | 13 | 3 |
| Balstad | 41 | 11 | — | 329 | 102 | 4 | — | 2 | 374 | 115 | 4 |
| Nuvsfjord | 12 | 3 | — | — | — | — | — | — | 12 | 3 | 1 |
| Sund | 99 | 33 | — | 14 | 4 | — | — | — | 113 | 37 | 9 |
| Brandsholmen—Sund | 192 | 57 | — | 348 | 108 | 6 | — | 3 | 546 | 168 | 17 |
| Havnøy | 89 | 26 | 5 | — | — | — | — | — | 89 | 26 | 23 |
| Reine | 51 | 13 | 1 | 2 | 1 | — | — | — | 53 | 14 | 16 |
| Moskenes | 31 | 16 | — | — | — | — | — | — | 31 | 16 | — |
| Sørvaagen | 17 | 6 | 2 | 322 | 85 | 11 | 6 | 2 | 350 | 99 | 27 |
| Tind, Aa og Evenstad | — | — | — | 309 | 78 | — | — | — | 309 | 78 | 36 |
| Havnøy—Lofotodden | 188 | 61 | 8 | 633 | 164 | 11 | 6 | 2 | 832 | 233 | 102 |
| Værøy | 13 | 3 | 1 | 282 | 74 | — | — | — | 295 | 77 | 2 |
| Røst | 333 | 46 | — | 15 | 5 | — | — | — | 348 | 51 | 39 |
| Værøy og Røst | 346 | 49 | 1 | 297 | 79 | — | — | — | 643 | 128 | 41 |
| Ialt | 4868 | 1056 | 17 | 8223 | 2831 | 4278 | 293 | 1131 | 17369 | 5311 | 387 |

III. Fiskeværene.

Tabel 20—22. Belæg og husrum.

Tabel 20. Husrum i 1881 og 1923 og belæg i 1919—1923.

| Merkedistrikt | Husrum til ialt i | | Antal fiskere indtegnet til deltagelse | | | | |
|--------------------------------|----------------------|-------|---|-------------------|--------------------|---------------|---------------|
| | 1881 | 1923 | 1919 | 1920 | 1921 | 1922 | 1923 |
| Kjeøy og Rinøy | — | 175 | — | — | — | — | } 2189 |
| Raftsundet | — | 565 | ¹⁾ 964 | ¹⁾ 831 | ¹⁾ 1342 | 2126 | |
| Brettesnes | 370 | 586 | 798 | 573 | 661 | 2248 | 1851 |
| Skroven | 2460 | 749 | 434 | 1131 | 1486 | 1522 | 1761 |
| Austnesfjorden | 2050 | 150 | ²⁾ | ²⁾ | ²⁾ | ²⁾ | ²⁾ |
| Svolvær | 3160 | 170 | 105 | 2711 | 3426 | 2615 | 5131 |
| Kabelvaag | 2470 | 400 | 303 | 983 | 1265 | 940 | 1056 |
| Storvaagen | 1932 | 430 | 163 | 475 | 437 | 392 | 394 |
| Ørsvaag | 900 | 95 | 12 | 70 | 73 | 37 | 93 |
| Ørsnes | 740 | 240 | 135 | 149 | 216 | 207 | 232 |
| Hopen og Kalle | 1660 | 500 | 109 | 644 | 777 | 520 | 432 |
| Henningsvær | 4810 | 1310 | 648 | 915 | 2574 | 2313 | 1685 |
| Øerne | 330 | 50 | — | — | — | — | — |
| Stamsund | 3170 | 1050 | } 1120 | } 875 | } 1212 | } 594 | } 465 |
| Steine og Æsøen | 1250 | 350 | | | | | |
| Ure | 940 | 800 | 938 | 414 | 172 | 214 | 59 |
| Brandsholmen og Mortsund | 520 | 370 | 307 | 136 | 111 | 126 | 47 |
| Balstad | 1270 | 1000 | 2787 | 664 | 293 | 290 | 374 |
| Nufsfjord | 590 | 500 | 282 | 20 | 32 | 31 | 12 |
| Sund og Nesland | 580 | 399 | 345 | 92 | 64 | 97 | 113 |
| Reine og Havnøy | 830 | 1635 | 191 | 17 | 85 | 61 | 142 |
| Moskenes | } 550 | 350 | 17 | 15 | 33 | 15 | 31 |
| Sørvaagen og Bogen | | 975 | 419 | 171 | 386 | 317 | 350 |
| Tind, Åa og Evenstad | 330 | 910 | 256 | 199 | 238 | 265 | 309 |
| Værøy | — | 732 | 488 | 401 | 386 | 327 | 295 |
| Røst | — | 1371 | 718 | 604 | 663 | 425 | 348 |
| Ialt | 30912 | 15862 | 11539 | 12090 | 17095 | 15682 | 17369 |

¹⁾ Risvær. — ²⁾ Ingen fiskere indtegnet. — ³⁾ Indbefattet Risvær, Svellingen, Kjeøy, Rinøy og Kanstadfjorden.

Tabel 21. Belæg av fiskere pr. 22 mars procentvis i de forskjellige grupper av vær.

| Strækning | 1919 | 1920 | 1921 | 1922 | 1923 |
|-----------------------------|------|------|------|------|------|
| | % | % | % | % | % |
| Raftsundet | 8,4 | 6,9 | 7,8 | 13,5 | 12,5 |
| Brettesnes—Hopen | 17,2 | 55,5 | 55,6 | 54,1 | 63,1 |
| Henningsvær | 5,7 | 7,6 | 15,1 | 14,7 | 9,6 |
| Øerne—Ure | 17,8 | 10,7 | 8,1 | 5,2 | 3,1 |
| Brandsholmen—Sund | 32,6 | 7,5 | 2,9 | 3,5 | 3,2 |
| Reine—Lofotodden | 7,7 | 3,4 | 4,4 | 4,2 | 4,7 |
| Værøy—Røst | 10,6 | 8,4 | 6,1 | 4,8 | 3,8 |

Tabel 22. Antal rorboder og logihus.

| Sted | Rorboder tilhørende | | | | | Logihus | | Husrum til ialt |
|---|---------------------|---------|-------|------|-------------------------|---------|-------------------------|-----------------|
| | Væ- eiere | Fiskere | Andre | Ialt | Rummer antal mand | Antal | Rummer antal mand | |
| Rinøy og Kjeøy | — | — | — | — | — | 14 | 175 | 175 |
| Raftsund og Risvær | 17 | — | — | 17 | 150 | 35 | 415 | 565 |
| Brettesnes | 10 | — | 1 | 11 | 66 | 20 | 520 | 586 |
| Skroven med Gulbrandsøy | 67 | 9 | 16 | 92 | 712 | 7 | 37 | 749 |
| Austnesfjorden | 16 | — | — | 16 | 130 | 2 | 20 | 150 |
| Svolvær | 7 | — | — | 7 | 50 | 10 | 100 | 150 |
| Osan | — | — | — | — | — | 2 | 20 | 20 |
| Kabelvaag | — | 2 | 18 | 20 | 250 | 12 | 150 | 400 |
| Storvaagen | 35 | 5 | 2 | 42 | 420 | 1 | 10 | 430 |
| Ørsvaag | 3 | — | — | 3 | 30 | 2 | 65 | 95 |
| Ørsnes | 24 | — | — | 24 | 240 | — | — | 240 |
| Hopen | 20 | — | — | 20 | 200 | — | — | 200 |
| Kalle | 30 | — | — | 30 | 300 | — | — | 300 |
| Guldviken | 7 | — | — | 7 | 80 | 1 | 20 | 100 |
| Sauøyen, Skaten og Engøy | 14 | — | — | 14 | 140 | 3 | 30 | 170 |
| Henningsvær | 26 | 13 | 47 | 86 | 860 | 13 | 180 | 1040 |
| Skokkelvikøyerne | 3 | — | — | 3 | 30 | — | — | 30 |
| Valbergsøyerne | 2 | — | — | 2 | 20 | — | — | 20 |
| Stamsund og Svarholt | 55 | — | 2 | 57 | 850 | 18 | 200 | 1050 |
| Nedre Steine | 20 | — | — | 20 | 300 | 2 | 50 | 350 |
| Ure | 60 | — | — | 60 | 750 | 5 | 50 | 800 |
| Brandsholmen, Mortsund og Sandsund | 20 | 4 | 3 | 27 | 270 | 10 | 100 | 370 |
| Balstad | 78 | — | — | 78 | 930 | 6 | 70 | 1000 |
| Nufsfjord og Strømøy | 50 | — | — | 50 | 500 | — | — | 500 |
| Nesland | 24 | — | — | 24 | 240 | 2 | 14 | 254 |
| Sund, Møllerodden og Soløy | 25 | — | — | 25 | 145 | — | — | 145 |
| Havnøy | 49 | 1 | 2 | 52 | 506 | 2 | 12 | 518 |
| Olenilsøy, Sakrisøy og Topøy | 36 | 1 | — | 37 | 370 | 3 | 17 | 387 |
| Reine | 67 | — | 2 | 69 | 650 | 4 | 80 | 730 |
| Moskenes | 29 | 4 | — | 33 | 350 | — | — | 350 |
| Sørvaagen og Bogen | 77 | 11 | 6 | 94 | 945 | 1 | 30 | 975 |
| Aa og Tind | 87 | — | 2 | 89 | 870 | 1 | 20 | 890 |
| Evenstad | 2 | — | — | 2 | 20 | — | — | 20 |
| Værøy | 95 | 7 | 8 | 110 | 732 | — | — | 732 |
| Røst | 123 | 12 | 21 | 156 | 1276 | 7 | 95 | 1371 |
| Ialt | 1188 | 59 | 130 | 1377 | 13382 | 183 | 2480 | 15862 |

Vandforsyning og renslighet.

Fra Ure indberettes at intet er foretat til opnaaelse av en mere tilfredsstillende vandforsyning. Man maa derfor iaar som ifjor og med tiltagende styrke gjenta kravene fra 1921, kfr. side 385 i lofotberetningen for 1921. Situationen er baade uforsvarlig og uholdbar, særlig naar belægget paa land og paa havnen blir stort.

For Sørvaagen gjentages de i lofotberetningen for 1920, side 478, fremholdte mangler ved vandforsyningen, idet der intet er foretat for at forbedre forholdene. Man henviser ogsaa til hvad der i samme beretning for 1922, side 652 er uttalt om spørsmålet.

Ogsaa iaar maa kravet om oprensning av de offentlige brønde i Røst gjentages. Det er uforsvarlig at der hengaar flere aar mellem hver gang brøndene gjøres rene. Vandet i enkelte av brøndene i Røst er litet egnet til menneskebruk. Det henstilles til rette vedkommende at foranledige gjennomført et mere tilfresstillende tilsyn med de offentlige brønde i fiskeværene.

Fra de øvrige vær er der ikke indløpet nogen besværing om vandforsyningen, hvorfor man har gaat ut fra at de tidligere paaklagede mangler i de forskjellige vær er avhjulpet, likesom man ogsaa har forutsat at nye mangler paa omraadet ikke er opstaat siden forrige aar.

De fleste opsynsbetjenter uttaler i sine indberetninger at der fremdeles merkes en smule fremgang med hensyn til rensligheten i fiskeværene fra fiskernes side, men alle er enige om at der endnu er langt frem til man opnaar fuldt tilfredsstillende forhold paa omraadet. Dette gjælder særlig da forholdene inde i rorbodrummene og omraadet like utenfor disse. I tilslutning til hvad der er anført om dette spørmaal i lofotberetningen for 1922, side 653, indberetter enkelte at der omtrent intet gjøres fra rorbodeiernes side i retning av rengjøring av rorboderne, efterat fiskerne er flyttet ut om vaaren. Man skal atter henlede det stedlige sundhetsvæsen og helseraads opmerksomhet paa disse forhold, og indtrængende henstille, at effektive foranstaltninger bringes i anvendelse for ad den vei at komme bort fra den herskende uholdbarhet paa omraadet.

Forholdet mellem belæg og fiskeutbytte fremgaar av tabel 23.

Tabel 23. Lofotens hele fiskerantal og opfiskede kvantum, procentvis fordelt paa de enkelte strækninger i de sidste 8 aar.

| Strækning | 1916 | | 1917 | | 1918 | | 1919 | | 1920 | | 1921 | | 1922 | | 1923 | |
|--------------------------------|---------|------|---------|------|---------|------|---------|------|---------|------|---------|------|---------|------|---------|------|
| | Fiskere | Fisk | Fiskere | Fisk | Fiskere | Fisk | Fiskere | Fisk | Fiskere | Fisk | Fiskere | Fisk | Fiskere | Fisk | Fiskere | Fisk |
| | pct. | pct. | pct. | pct. | pct. | pct. | pct. | pct. | pct. | pct. | pct. | pct. | pct. | pct. | pct. | pct. |
| Raftsundet—Risvær | — | — | 2,0 | 0,9 | 6,0 | 3,9 | 8,4 | 3,4 | 6,9 | 5,3 | 7,8 | 6,1 | 13,5 | 8,1 | 12,5 | 12,9 |
| Brettesnes—Hopen | 28,9 | 22,6 | 28,6 | 15,9 | 24,2 | 18,1 | 17,2 | 16,6 | 55,5 | 54,4 | 55,6 | 39,1 | 54,1 | 40,1 | 63,1 | 49,6 |
| Henningsvær | 6,6 | 8,0 | 6,3 | 8,2 | 7,6 | 6,9 | 5,7 | 5,9 | 7,6 | 6,7 | 15,1 | 12,3 | 14,7 | 15,0 | 9,6 | 11,5 |
| Øerne—Ure | 3,7 | 2,4 | 10,8 | 6,9 | 12,7 | 11,4 | 17,8 | 12,1 | 10,7 | 8,0 | 8,1 | 7,4 | 5,2 | 5,9 | 3,1 | 4,6 |
| Brandsholmen—Sund | 12,5 | 11,0 | 14,0 | 16,4 | 27,1 | 34,9 | 32,6 | 31,4 | 7,5 | 10,3 | 2,9 | 16,5 | 3,5 | 11,0 | 3,2 | 8,3 |
| Reine—Lofotodden | 23,8 | 11,6 | 14,3 | 12,6 | 12,5 | 14,2 | 7,7 | 16,5 | 3,4 | 8,7 | 4,4 | 12,9 | 4,2 | 12,7 | 4,7 | 9,7 |
| Værøy—Røst | 24,5 | 43,4 | 24,0 | 39,1 | 9,9 | 10,6 | 10,6 | 14,1 | 8,4 | 6,6 | 6,1 | 5,7 | 4,8 | 7,2 | 3,8 | 3,4 |
| Ialt | 100 | 100 | 100 | 100 | 100 | 100 | 100 | 100 | 100 | 100 | 100 | 100 | 100 | 100 | 100 | 100 |
| Østenfor Henningsvær | 28,9 | 22,6 | 30,6 | 16,8 | 30,3 | 22,0 | 25,6 | 20,0 | 62,4 | 59,7 | 63,4 | 45,2 | 67,6 | 48,2 | 75,6 | 62,5 |
| Vestenfor Henningsvær til | | | | | | | | | | | | | | | | |
| Lofotodden | 40,0 | 26,0 | 39,1 | 35,9 | 52,1 | 60,5 | 58,1 | 60,0 | 21,6 | 33,7 | 15,4 | 36,8 | 12,9 | 29,6 | 11,0 | 22,6 |
| Værøy og Røst | 24,5 | 43,4 | 24,0 | 39,1 | 9,9 | 10,6 | 10,6 | 14,1 | 8,4 | 6,6 | 6,1 | 5,7 | 4,8 | 7,2 | 3,8 | 3,4 |

Tabel 24 viser, hvorledes fiskerne fra de forskjellige herreder var fordelt i Lofotens fiskevær i 1923.

| Hjemsteds- kommune | Raffisundet | Brettesnes | Skroven | Svolvær | Kabelvaag | Storvaagen | Ørsvaag | Ørsnes | Hopen og Kalle | Henningsvær | Stamsund og Steine | Ure | Mortsund | Balstad | Nuvsfjord | Sund | Havnøy | Reine | Moskenes | Sørvaagen | Tind og Aa | Værøy | Røst | Ialt |
|-----------------------|-------------|------------|---------|---------|-----------|------------|---------|--------|----------------|-------------|--------------------|-----|----------|---------|-----------|------|--------|-------|----------|-----------|------------|-------|------|------|
| Florø | 13 | — | — | 13 | — | — | — | — | — | — | — | — | — | — | — | — | — | — | — | — | — | — | — | 26 |
| Herøy | — | — | — | 20 | — | — | — | — | — | — | — | — | — | — | — | — | — | — | — | — | — | — | — | 20 |
| Ulstein | — | — | — | 26 | — | — | — | — | — | — | — | — | — | — | — | — | — | — | — | — | — | — | — | 70 |
| Hareide | 44 | — | — | 14 | — | — | — | — | — | — | — | — | — | — | — | — | — | — | — | — | — | — | — | 14 |
| Sandøy | — | — | — | 6 | — | — | — | — | — | — | — | — | — | — | — | — | — | — | — | — | — | — | — | 6 |
| Nord-Frøya | — | — | — | 7 | — | — | — | — | — | 7 | — | — | — | — | — | — | — | — | — | — | — | — | — | 14 |
| Jorsundet | — | — | — | 7 | — | — | — | — | — | — | — | — | — | — | — | — | — | — | — | — | — | — | — | 7 |
| Nes | — | — | — | — | — | — | — | — | — | — | — | — | — | — | — | — | — | — | — | — | — | 4 | — | 4 |
| Statsbygd | — | 5 | — | 5 | — | — | — | — | — | — | — | — | — | — | — | — | — | — | — | — | — | — | — | 10 |
| Flatanger | — | — | — | — | — | — | — | — | — | — | — | — | — | — | — | — | — | — | — | — | 4 | — | — | 4 |
| Nærøy | — | 3 | — | — | 5 | — | — | — | — | — | — | — | — | — | — | — | — | — | — | — | — | — | — | 8 |
| Vikten | — | — | — | 9 | 6 | — | — | — | — | — | — | — | — | — | — | — | — | — | — | — | — | — | — | 15 |
| Kolvereid | — | — | — | — | 8 | — | — | — | 6 | — | — | — | — | — | — | — | — | — | — | — | — | — | — | 14 |
| Leka | — | — | — | 10 | 4 | — | — | — | — | — | 6 | — | — | — | — | — | — | — | — | — | — | — | — | 20 |
| Gravvik | — | — | 3 | 13 | — | — | — | — | — | 10 | — | — | — | — | — | — | — | — | — | — | — | — | — | 26 |
| Bindal | — | — | 55 | — | — | 4 | — | — | — | — | — | — | — | — | — | — | — | — | — | — | — | — | — | 64 |
| Vik | — | — | 7 | 6 | — | 8 | — | — | — | — | — | — | — | — | — | — | — | — | — | — | — | — | — | 21 |
| Brønnøy | — | — | 5 | 38 | 50 | 63 | — | — | 20 | — | 23 | 5 | — | — | — | — | 22 | 15 | — | — | — | — | — | 250 |
| Vega | — | — | — | 14 | — | 7 | — | — | — | — | — | — | — | 53 | — | — | — | — | — | — | — | — | — | 165 |
| Velfjord | — | — | — | 26 | — | — | — | — | — | — | — | — | — | — | — | — | — | — | — | — | — | 65 | 4 | 165 |
| Vevelstad | 3 | — | — | 3 | — | — | — | — | — | — | — | — | — | — | — | — | — | — | — | 13 | — | — | — | 39 |
| Tjøtta | — | — | — | 3 | 43 | 6 | — | — | — | — | — | — | — | — | — | — | — | — | — | 71 | 77 | — | — | 154 |
| Tjøtta | — | — | 3 | 43 | 6 | — | — | — | — | 17 | 3 | 2 | — | 7 | — | — | — | 5 | — | 64 | 55 | 8 | 6 | 219 |
| Alstahaug | — | — | — | 36 | 10 | — | — | — | — | 77 | — | — | — | — | — | — | — | — | — | — | 4 | — | — | 127 |
| Vefsen | — | — | — | 5 | — | — | — | — | — | — | 13 | — | — | — | — | — | — | — | — | 18 | 31 | — | — | 67 |
| Mosjøen | — | — | 2 | — | 2 | 3 | — | 3 | — | — | — | — | — | — | — | — | — | — | — | — | — | — | — | 7 |
| Leirfjord | — | — | 7 | 72 | — | 3 | — | — | — | 36 | — | — | — | — | — | — | — | — | — | — | 10 | 21 | — | 168 |
| Stamnes | — | — | — | — | — | 2 | — | — | — | — | — | — | — | 3 | — | — | 4 | — | — | 3 | — | — | — | 12 |

Tabel 24 (forts.)

| Hjemsteds- kommune | Risvør | Brettesnes | Skroven | Svolvør | Kabelvaag | Storvaagen | Ørsvaag | Ørsnes | Hopen og Kalle | Henningsvør | Stamsund og Steine | Ure | Mortsund | Balstad | Nutsfjord | Sund | Havnøy | Reine | Moskenes | Sørvaagen | Tind og Aa | Værøy | Røst | Tilsammen |
|-----------------------|--------|------------|---------|---------|-----------|------------|---------|--------|----------------|-------------|--------------------|-----|----------|---------|-----------|------|--------|-------|----------|-----------|------------|-------|------|-----------|
| Langenes | — | 19 | — | — | — | — | — | — | — | — | — | — | — | — | — | — | — | — | — | — | — | — | — | 19 |
| Kvæfjord | 9 | 26 | 12 | 104 | 38 | — | — | 5 | — | 21 | — | — | — | — | — | — | — | — | — | — | — | — | — | 225 |
| Trondenes | 144 | 96 | 5 | 179 | 34 | 18 | — | — | — | 37 | — | — | — | — | — | — | — | — | — | 10 | — | — | — | 513 |
| Harstad | 9 | — | — | 18 | — | — | — | — | — | — | — | — | — | — | — | — | — | — | — | — | — | — | — | 27 |
| Bjarkøy | 30 | 24 | — | 77 | 32 | — | 5 | — | 4 | 5 | — | — | — | — | — | — | — | — | — | — | — | — | — | 177 |
| Torsken | — | 14 | 11 | 3 | 3 | — | — | — | — | — | 11 | — | — | — | — | — | — | — | — | — | — | — | — | 42 |
| Ibestad | 124 | 134 | 10 | 582 | 16 | 4 | 11 | — | — | 284 | — | — | — | 3 | — | — | — | — | — | — | — | — | — | 1068 |
| Lavangen | — | 8 | — | 48 | — | — | 6 | 10 | — | 47 | 8 | — | — | — | — | — | — | — | — | — | — | — | — | 127 |
| Salangen | — | 16 | 26 | 103 | 6 | — | — | — | 2 | 18 | — | — | — | — | — | — | — | — | — | — | — | — | — | 171 |
| Tranøy | 28 | 73 | 3 | 106 | 17 | — | — | — | — | 4 | — | — | — | — | — | — | — | — | — | — | — | — | — | 231 |
| Dyrøy | 14 | 70 | — | 334 | 9 | — | — | — | 12 | — | — | — | — | — | — | — | — | — | — | — | — | — | — | 439 |
| Sørreisa | 57 | 30 | — | 111 | — | — | — | — | 21 | — | — | — | — | — | — | — | — | — | — | — | — | — | — | 219 |
| Lenvik | 40 | 75 | 6 | 204 | 54 | 4 | 2 | — | 34 | 98 | 65 | — | — | — | — | — | — | — | — | — | — | — | — | 582 |
| Maalselv | — | 3 | 12 | 13 | — | 3 | — | — | — | — | — | — | — | — | — | — | — | — | — | — | — | — | — | 31 |
| Balsfjord | — | 10 | 15 | 94 | 79 | — | 11 | 34 | — | — | — | — | — | — | — | 3 | — | — | — | — | — | — | — | 246 |
| Malangen | 7 | 31 | 3 | 96 | 2 | 3 | — | — | — | 39 | — | — | — | — | — | — | — | — | — | — | — | — | — | 181 |
| Tromsøysund | 33 | 38 | 19 | 185 | 135 | — | 4 | — | 55 | 70 | — | — | — | 4 | — | — | — | — | — | — | — | — | — | 543 |
| Tromsø | — | — | 6 | 53 | 21 | 3 | — | — | — | 43 | — | — | — | — | — | — | — | — | — | — | — | — | — | 126 |
| Hillesøy | — | 30 | — | 64 | 5 | — | — | 4 | — | 28 | — | — | — | — | — | — | — | — | — | — | — | — | — | 131 |
| Lyngen | 89 | 9 | 181 | 87 | 3 | — | — | — | 23 | 5 | — | — | — | — | — | — | — | — | — | — | — | — | — | 397 |
| Sørfjord | 5 | 6 | 23 | — | — | — | — | — | — | 19 | — | — | — | — | — | — | — | — | — | — | — | — | — | 53 |
| Karlsøy | — | 18 | 24 | 80 | 3 | — | — | — | 124 | 38 | — | — | — | — | — | — | — | — | — | — | — | — | — | 287 |
| Helgøy | — | 25 | 4 | 59 | 25 | — | 4 | — | 7 | 27 | — | — | — | — | — | — | — | — | — | — | — | — | — | 151 |
| Skjærvøy | 18 | 13 | 11 | 131 | 2 | — | — | — | 18 | — | 11 | — | — | — | — | — | — | — | — | — | — | — | — | 204 |
| Nordreisa | — | 11 | — | 18 | — | — | — | — | — | — | — | — | — | — | — | — | — | — | — | — | — | — | — | 29 |
| Kvenangen | 3 | — | 3 | 29 | — | — | — | — | — | — | — | — | — | — | — | 3 | — | — | — | — | — | — | — | 38 |
| Loppa | 7 | — | — | — | — | — | — | — | — | — | — | — | — | — | — | — | — | — | — | — | — | — | — | 7 |
| Hæsvik | — | — | — | 12 | — | — | — | — | — | — | — | — | — | — | — | — | — | — | — | — | — | — | — | 12 |
| Sørøysund | — | — | 6 | 9 | — | — | — | — | — | — | — | — | — | — | — | — | — | — | — | — | — | — | — | 15 |
| Kjelvik | — | — | — | — | 5 | — | — | — | — | — | — | — | — | — | — | — | — | — | — | — | — | — | — | 5 |
| Berlevaag | — | — | — | 6 | — | — | — | — | — | — | — | — | — | — | — | — | — | — | — | — | — | — | — | 6 |

Tilsammen 17369

IV. Kjøpefartøiene.

Ankomst og avreise samt flytning inden opsynsdistriktet.

Kjøpefartøiernes antal har vokset betydelig i de senere aar, fra 139 i 1920 til 280 indeværende vinter. Avreisen fra hjemstederne foregik som vanlig sidst i januar og i februar. Antallet var høiest omkring 20 mars, nemlig 280. Omtrent alle fartøier seilte direkte fra hjemstederne og til værene i Østlofoten, hvor belægget utgjorde 256 den 23 mars, mens der i Vestlofoten stationerte bare 8 og i Værøy og Røst 2 fartøier. Belægget holdt sig omtrent stabilt, idet kun ubetydelig flytning foregik værene i mellom i Østlofoten, likesom nogen faa fartøier, av de som sidst ankom til Østlofoten, og som ikke erholdt fuld last der, flyttet til Sørvaagen først i april. Forøvrig foregik ingen flytning. Allerede utover 23 mars begyndte flere at reise til hjemstederne med fuld last, hvorfor belægget sank raskt fra den tid og fremover til avslutningen. De fleste erholdt fuld last. Der var faa fartøier som seilte direkte til Finmark.

Forlis av fartøier paa reise til Lofoten eller under opholdet der er ikke anmeldt.

Forøvrig henvises til tabel 25, hvorav vil fremgaa kjøpefartøiernes antal ved hver ukes slutning i de forskjellige distrikter.

Tabel 25. Antal kjøpefartøier tilstede i hvert vær ved hver ukes slutning i 1923.

| Uken som endte | Raftsundet | Risvær | Brettesnes | Austnesfjorden | Skroven | Svolvær | Vaagene | Hopen | Henningsvær | Stamsund | Ure | Balstad | Nufsfjord | Sund | Reine | Sørvaagen | Værøy | Røst | Tilsammen |
|----------------|------------|--------|------------|----------------|---------|---------|---------|-------|-------------|----------|-----|---------|-----------|------|-------|-----------|-------|------|-----------|
| Januar 26 | — | — | — | — | 1 | — | — | — | 3 | — | — | — | — | — | — | — | 1 | 1 | 6 |
| Februar 2 | — | 2 | 1 | — | 1 | 4 | — | 1 | 5 | — | — | — | — | 1 | — | — | 1 | 2 | 18 |
| — 9 | — | 9 | 8 | — | 9 | 25 | 2 | 4 | 10 | 1 | 1 | 3 | 0 | 2 | 0 | 0 | 1 | 2 | 77 |
| — 16 | — | 16 | 25 | — | 22 | 41 | 5 | 10 | 24 | 1 | 1 | 3 | — | 2 | — | — | 2 | 2 | 154 |
| — 23 | — | 12 | 24 | — | 25 | 57 | 10 | 17 | 37 | 1 | — | 2 | — | 2 | — | — | 2 | 2 | 191 |
| Mars 2 | 39 | 9 | 16 | — | 28 | 66 | 10 | 13 | 36 | 1 | — | 3 | — | 2 | — | — | 2 | 2 | 227 |
| — 9 | 23 | 20 | 18 | — | 32 | 93 | 10 | 12 | 25 | 1 | — | 3 | — | 2 | — | — | 2 | 2 | 243 |
| — 16 | 16 | 34 | 18 | — | 36 | 107 | 12 | 11 | 15 | 2 | — | 4 | — | 2 | — | — | 2 | 2 | 261 |
| — 23 | 17 | 39 | 15 | — | 32 | 122 | 19 | 12 | 15 | 1 | — | 4 | — | 2 | — | — | 1 | 1 | 280 |
| — 30 | 10 | 9 | 5 | — | 31 | 67 | 12 | 6 | 15 | 5 | — | 4 | — | 2 | — | — | 1 | 2 | 169 |
| April 6 | 7 | 9 | 3 | — | 18 | 27 | 5 | 5 | 7 | 3 | — | 2 | — | 2 | — | 5 | 1 | 2 | 96 |
| — 13 | — | 1 | — | — | 2 | 8 | — | 3 | 2 | 3 | 1 | 2 | — | 2 | — | 4 | 1 | 2 | 31 |
| — 20 | 0 | 0 | 0 | — | 0 | 3 | 0 | 1 | 1 | 3 | 1 | 2 | — | 1 | — | 3 | 1 | 2 | 19 |

Antallet av kjøpefartøier ved hver halve maaned i de sidste 10 aar vil sees av tabel 26.

Tabel 26. Samlet antal kjøpefartøier i opsynsdistriktet 1913—1922.

| Maaned | Tid | 1914 | 1915 | 1916 | 1917 | 1918 | 1919 | 1920 | 1921 | 1922 | 1923 |
|---------|-------------|------|------|------|------|------|------|------|------|------|------|
| Januar | Midten | — | — | — | 6 | 1 | 10 | 1 | 13 | 20 | 6 |
| Februar | Begyndelsen | 23 | 22 | 22 | 22 | 6 | 34 | 13 | 18 | 47 | 18 |
| | Midten | 151 | 91 | 77 | 46 | 31 | 50 | 21 | 83 | 151 | 154 |
| Mars | Begyndelsen | 271 | 169 | 240 | 141 | 96 | 129 | 97 | 140 | 244 | 227 |
| | Midten | 292 | 204 | 301 | 280 | 153 | 162 | 139 | 194 | 247 | 280 |
| April | Slutningen | 206 | 218 | 297 | 284 | 175 | 160 | 125 | 193 | 158 | 169 |
| | av 1ste uke | 67 | 211 | 253 | 221 | 166 | 136 | 106 | 151 | 98 | 96 |
| | - 2den " | 38 | 164 | 214 | 188 | 111 | 78 | 84 | 122 | 36 | 31 |
| | - 3dje " | 17 | 124 | 133 | 83 | 37 | 47 | 41 | 71 | 19 | 19 |
| | - 4de " | 11 | 68 | 35 | 47 | 8 | 6 | 17 | 16 | — | — |

Opgave over de tilstedeværende fartøier den 22 mars foreligger i tabel 27. I denne er, foruten kjøpefartøier, medtat logifartøier og fartøier i oplag.

Tabel 27. Nærmere opplysninger om de i Lofoten den 22 mars noterte kjøpe- og logifartøier, oplagte indbef.

| Hjemsted | Fartøiernes art | | | | | Samtlige fartøiers | | Samlet drægtighet i tons | Gjennemsnittlig | | Logifartøier el. fartøier i oplag | |
|--|-----------------|------------------------|---------|--------|-------------------------|--------------------|-------|--------------------------|-----------------|----------------------|-----------------------------------|-------------------|
| | Dampskibe | Skonnerter og galeaser | Slupper | Jagter | Jægtegaleaser og jægter | Skøiter | Antal | | Besætning | Besætning pr. fartøi | | Drægtighet i tons |
| Byer: | | | | | | | | | | | | |
| Bergen | — | 2 | 2 | 5 | — | — | 9 | 51 | 457 | 5,6 | 50 | — |
| Aalesund | 2 | 3 | — | — | 1 | — | 6 | 38 | 354 | 6,3 | 59 | — |
| Molde | — | — | 2 | — | — | — | 2 | 8 | 38 | 4,0 | 19 | — |
| Kristiansund | 2 | 9 | 6 | 16 | — | 3 | 36 | 226 | 1937 | 6,3 | 53 | — |
| Trondhem | 1 | 2 | 2 | 1 | — | 1 | 7 | 37 | 312 | 5,7 | 44 | — |
| Namsos | — | — | — | — | — | 1 | 1 | 4 | 13 | 4,0 | 13 | — |
| Brønnøysund | — | 1 | — | 1 | — | — | 2 | 12 | 109 | 6,0 | 55 | — |
| Bodø | 1 | 6 | 2 | 5 | — | 2 | 16 | 94 | 823 | 5,8 | 52 | — |
| Svolvær | — | — | — | — | 2 | — | 2 | 7 | 76 | 3,5 | 38 | — |
| Harstad | — | 1 | — | 2 | 2 | 1 | 6 | 38 | 614 | 6,3 | 102 | — |
| Troms | — | — | 1 | 1 | — | — | 2 | 11 | 116 | 5,5 | 58 | — |
| Tilsammen | 6 | 24 | 15 | 31 | 5 | 8 | 89 | 526 | 4849 | 5,4 | 49 | — |
| Landdistrikter: (Sorenskriverier). | | | | | | | | | | | | |
| Hardanger og Voss | — | — | 1 | 1 | — | — | 2 | 10 | 86 | 5,0 | 43 | — |
| Nordmøre | — | — | 3 | 2 | — | — | 5 | 22 | 114 | 4,4 | 23 | — |
| Fosen | — | 1 | 6 | 14 | — | 5 | 26 | 129 | 1043 | 4,9 | 40 | — |
| Namdalen | — | 1 | 6 | 2 | — | 3 | 12 | 55 | 409 | 4,6 | 34 | — |
| Brønnøy og Alstahaug | — | 2 | 5 | 7 | — | 6 | 20 | 96 | 775 | 4,8 | 39 | 2 |
| Rana | — | — | 3 | 3 | — | 2 | 8 | 41 | 288 | 5,1 | 36 | — |
| Salten | — | 8 | 14 | 40 | 1 | 14 | 77 | 410 | 3139 | 5,3 | 41 | 1 |
| Steigen | — | — | 3 | 5 | — | 3 | 11 | 57 | 378 | 5,2 | 44 | — |
| Lofoten og Vesteraalen | — | — | 2 | 10 | 4 | 6 | 22 | 89 | 1015 | 4,0 | 46 | 3 |
| Senjen | — | — | 1 | 4 | — | 3 | 8 | 38 | 246 | 4,7 | 41 | — |
| Tilsammen | — | 12 | 44 | 88 | 5 | 42 | 191 | 957 | 7493 | 4,8 | 39 | 6 |
| Ialt | 6 | 36 | 59 | 119 | 10 | 50 | 280 | 1483 | 12342 | 5,1 | 44 | 6 |

Det gjennomsnittlige antal kjøpefartøier fra de forskjellige byer og sorenskriverier i de sidste 5 aar findes anført i tabel 28 og tabel 29.

Tabel 28. Antal kjøpefartøier fra byerne.

| Hjemsted | 1919 | 1920 | 1921 | 1922 | 1918 |
|--------------------|------|------|------|------|------|
| Haugesund | — | — | 1 | — | — |
| Bergen | — | 3 | 5 | 6 | 9 |
| Aalesund | 1 | 2 | 4 | 7 | 6 |
| Molde | — | — | 1 | — | 2 |
| Kristiansund | 9 | 21 | 23 | 40 | 36 |
| Trondhjem | — | 1 | 3 | 6 | 7 |
| Stenkjær | — | — | — | 1 | — |
| Namsos | — | 2 | 1 | 1 | 1 |
| Brønnøysund | — | — | — | — | 2 |
| Mosjøen | 1 | — | — | — | — |
| Bodø | 12 | 4 | 10 | 12 | 16 |
| Narvik | — | 1 | 1 | — | — |
| Svolvær | 1 | 5 | 5 | 6 | 2 |
| Harstad | 3 | 1 | 5 | 7 | 6 |
| Tromsø | 2 | 1 | 2 | 1 | 2 |
| Fra byerne ialt | 29 | 41 | 61 | 87 | 89 |

Tabel 29. Antal kjøpefartøier fra landdistrikterne.

| Hjemsted | 1919 | 1920 | 1921 | 1922 | 1923 |
|------------------------------|------|------|------|------|------|
| Søndhordland | — | — | — | 1 | — |
| Hardanger og Voss | — | 1 | 1 | 2 | 2 |
| Nordmøre | — | 1 | 1 | 1 | 5 |
| Fosen | 2 | 3 | 12 | 9 | 26 |
| Namdalen | — | 1 | 4 | 4 | 12 |
| Brønnøy og Alstahaug | 12 | 12 | 16 | 22 | 20 |
| Rana | 5 | 8 | 6 | 8 | 8 |
| Salten | 58 | 37 | 63 | 74 | 77 |
| Steigen | — | — | 3 | 4 | 11 |
| Lofoten og Vesteraalen | 36 | 29 | 23 | 22 | 22 |
| Senjen | 18 | 6 | 11 | 8 | 8 |
| Fra landdistrikterne ialt | 131 | 98 | 140 | 155 | 191 |

Tabel 30 og 31 viser kjøpefartøiernes antal i de forskjellige fiskevær 22 mars 1923 og deres procentvise antal i de sidste 5 aar.

Tabel 30. Antal kjøpefartøier tilstede den 22. mars 1923.

| Fiskevær | Dampskibe | Skonnerter eller galeaser | Slupper | Jagter | Jætegaleaser og jægtter | Skøtter | Logifartøier ell. fartøier i oplag | Ialt |
|---------------------------|-----------|---------------------------|---------|--------|-------------------------|---------|------------------------------------|------|
| Raftsundet og Risvær..... | 3 | 7 | 12 | 22 | 1 | 11 | — | 56 |
| Brettesnes..... | — | 1 | 2 | 12 | — | — | — | 15 |
| Austnesfjorden..... | — | — | — | — | — | — | — | — |
| Skroven..... | 1 | 1 | 6 | 15 | — | 9 | — | 32 |
| Svolvær..... | 2 | 25 | 32 | 39 | 7 | 17 | — | 122 |
| Kabelvaag..... | — | — | 4 | 5 | — | 3 | — | 12 |
| Storvaagen..... | — | — | — | 4 | — | 3 | — | 7 |
| Ørsvaag..... | — | — | — | — | — | 1 | — | 1 |
| Ørsnes..... | — | — | 1 | 3 | — | — | — | 4 |
| Hopen og Kalle..... | — | — | 1 | 5 | — | 1 | (1) | 7 |
| Henningsvær..... | — | 2 | — | 8 | 2 | 3 | (4) | 15 |
| Stamsund og Steine..... | — | — | — | 1 | — | — | — | 1 |
| Ure..... | — | — | — | — | — | — | — | — |
| Mortsund..... | — | — | — | — | — | — | — | — |
| Balstad..... | — | — | — | 2 | — | 2 | (1) | 4 |
| Nufsfjord..... | — | — | — | — | — | — | — | — |
| Sund..... | — | — | — | 2 | — | — | — | 2 |
| Reine og Havnøy..... | — | — | — | — | — | — | — | — |
| Moskenes..... | — | — | — | — | — | — | — | — |
| Sørvaagen..... | — | — | — | — | — | — | — | — |
| Værøy..... | — | — | 1 | — | — | — | — | 1 |
| Røst..... | — | — | — | 1 | — | — | — | 1 |
| Tilsammen | 6 | 36 | 59 | 119 | 10 | 50 | *) (6) | 280 |

*) Ikke indbefattet i hovedsummen.

Tabel 31. Kjøpefartøier tilstede 22. mars paa de forskjellige strækninger, angit i procent av antallet i hele Lofoten 1919—23.

| Strækning | 1919 | 1920 | 1921 | 1922 | 1923 |
|---|------------------|------------------|------------------|------------------|------------------|
| | pct. | pct. | pct. | pct. | pct. |
| Raftsundet..... | 6,8 | 7,1 | 8,5 | 14,0 | 20,0 |
| Brettesnes—Hopen..... | 20,1 | 74,4 | 63,7 | 62,4 | 71,4 |
| Henningsvær..... | 1,9 | 4,2 | 18,4 | 17,0 | 5,4 |
| Øerne—Ure..... | 28,1 | 5,7 | 5,9 | 4,1 | 0,4 |
| Brandsholmen—Nufsfjord..... | 31,9 | 5,7 | 1,0 | 0,4 | 1,4 |
| Næsland—Lofotodden..... | 8,1 | 0,0 | 0,5 | 0,8 | 0,7 |
| Værøy—Røst..... | 3,1 | 2,9 | 2,0 | 1,3 | 0,7 |
| Østenfor Henningsvær..... | 26,9 | 81,5 | 72,2 | 76,4 | 91,4 |
| Vestenfor Henningsvær til Lofotodden..... | 68,1 | 11,4 | 7,4 | 5,3 | 2,5 |
| Antal tilstede i Austnesfjorden .. | — | — | 11 | — | — |
| Antal tilstede i Raftsundet..... | 11 ²⁾ | 10 ²⁾ | 17 ²⁾ | 34 ²⁾ | 56 ¹⁾ |

¹⁾ Risvær Svellingen, Kjeøy og Rinøy. ²⁾ Risvær og Svellingen.

Tabel 32. Antal av hver klasse kjøpefartøier i hvert av de sidste 10 aar.

| Aar | Dampskibe | Barker, brigger, skonnerter, galeaser | Slupper | Jægter | Jægter og jægtregaleaser | Skøiter | Ialt | Drægtighet gjennomsnitlig i tons | Fartøier i oplæg |
|------------|-----------|---------------------------------------|---------|--------|--------------------------|---------|------|----------------------------------|------------------|
| 1914 | 7 | 37 | 38 | 148 | 22 | 40 | 292 | 49 | — |
| 1915 | 3 | 32 | 31 | 125 | 9 | 24 | 224 | 49 | — |
| 1916 | 2 | 45 | 41 | 145 | 24 | 47 | 304 | 46 | — |
| 1917 | 1 | 32 | 31 | 144 | 23 | 49 | 280 | 45 | — |
| 1918 | — | 18 | 19 | 80 | 20 | 37 | 175 | 43 | 1 |
| 1919 | — | 20 | 15 | 88 | 8 | 29 | 160 | 43 | 1 |
| 1920 | — | 20 | 14 | 66 | 11 | 28 | 139 | 47 | 1 |
| 1921 | 3 | 35 | 35 | 95 | 12 | 21 | 201 | 49 | 9 |
| 1922 | 3 | 40 | 37 | 116 | 10 | 36 | 242 | 49 | 7 |
| 1923 | 6 | 36 | 59 | 119 | 10 | 50 | 280 | 44 | 6 |

Utenom indkjøp av fisk dreves der bare ubetydelig handel av kjøpefartøierne, som det fremgaar av tabel 33.

Tabel 33. Antal fartøier med handel.

| Hjemsted | Ialt | Varenes art | |
|------------------------------|------|--------------------|-----|
| | | Alm. krambodhandel | Agn |
| Salten | 2 | 1 | 1 |
| Lofoten og Vesteraalen | 3 | 3 | — |
| Senjen | 1 | 1 | — |
| Ialt | 6 | 5 | 1 |

I de nærmest foregaende 5 aar var handelsfartøierne antal henholdsvis 14, 16, 3, 6 og 17.

V. Tilreisende næringsdrivende.

(Kjøpefartøier ikke indbefattet).

(Ved opsynschefen, overrettsakfører Borgen).

Tabel 34.

| Opholdssted | Beskæftigelse | | | | | | | | | | | | | Tilsammen | | | | | | | |
|-----------------------------|---------------|---------|-------------|--------------|-------------|-----------------------|-------------|----------|----------|---------------|------------|--------------------|----------|-----------|--------|-----------------|----------------------|------------------------|-------------|-------------------|-----|
| | Handlende | Agenter | Spiseverter | Fiskekjøpere | Hodekjøpere | Lever- og rognkjøpere | Trandampere | Urmakere | Gravører | Motormontører | Garnbøtere | Andre haandværkere | Flækkere | | Ægnere | Andre arbejdere | Bejtenter og tjenere | Artister („Kunstnere“) | Kvaksalvere | Uten fast arbejde | |
| Risvør, Kjøøy og Rinøy..... | 17 | 1 | — | 2 | 9 | 4 | 7 | — | — | — | 5 | 1 | — | — | 18 | 27 | — | — | — | 1 | 92 |
| Brettesnes..... | 1 | 1 | 1 | 5 | 10 | 11 | 7 | — | — | — | — | 4 | — | — | 15 | 12 | — | — | — | 3 | 70 |
| Skroven..... | 14 | — | 5 | 12 | 10 | 3 | 8 | 1 | — | 2 | — | — | 7 | — | 48 | 13 | — | — | — | 5 | 128 |
| Austnesfjorden.... | — | — | — | — | — | — | — | — | — | — | — | — | — | — | — | — | — | — | — | — | — |
| Svolvør..... | 28 | 12 | — | 12 | 14 | 10 | 65 | — | 1 | — | 4 | — | 10 | 10 | 30 | 30 | 2 | — | — | 50 | 288 |
| Kabelvaag..... | 17 | 3 | — | — | — | — | 14 | — | 2 | — | — | 3 | 10 | — | 24 | 9 | — | — | — | 24 | 123 |
| Storvaagan..... | — | — | — | 3 | 2 | 1 | 6 | — | — | — | — | — | 3 | — | 10 | 2 | — | — | — | 8 | 35 |
| Ørsvaag..... | — | — | — | 4 | 2 | 1 | 1 | — | — | — | — | — | — | — | 8 | 1 | — | — | — | 4 | 21 |
| Ørsnes..... | — | — | — | 3 | 5 | 1 | 1 | — | — | — | — | — | 4 | — | 12 | 4 | — | — | — | 10 | 40 |
| Hopen..... | — | — | — | 8 | 7 | 3 | 5 | — | — | — | — | 4 | 6 | — | 16 | 5 | — | — | — | 24 | 78 |
| Henningsvær..... | 8 | 1 | — | 34 | 14 | 8 | 19 | 1 | — | — | 5 | 1 | 15 | 3 | 54 | 31 | — | — | — | 49 | 243 |
| Samsund..... | 1 | 2 | — | 9 | 2 | 1 | 14 | — | — | — | 10 | — | 2 | 2 | 40 | 4 | — | — | — | 20 | 107 |
| Steine..... | — | — | — | 2 | — | — | 2 | — | — | — | — | — | — | — | 6 | — | — | — | — | — | 10 |
| Ure..... | — | 1 | 3 | 9 | — | 1 | 2 | — | — | — | 2 | — | — | — | 8 | 4 | — | — | — | 6 | 36 |
| Mortsund..... | — | — | — | 7 | — | — | 2 | — | — | — | 2 | — | — | — | 17 | 9 | — | — | — | — | 37 |
| Balstad..... | — | 1 | 1 | 27 | — | 5 | 11 | — | — | — | 10 | — | 3 | — | 30 | 4 | — | — | — | 9 | 101 |
| Nusfjord..... | — | — | — | 8 | — | 3 | 7 | — | — | — | 31 | — | — | — | 21 | 11 | — | — | — | 4 | 85 |
| Sund..... | 1 | — | — | 9 | 1 | — | 9 | — | — | 1 | 25 | — | — | — | 14 | 3 | — | — | — | 4 | 67 |
| Havnøy..... | — | — | 1 | 5 | — | — | 8 | — | — | — | 44 | — | — | — | 8 | 5 | — | — | — | 4 | 75 |
| Reine..... | — | — | 1 | — | 1 | 2 | 3 | — | — | — | 55 | 2 | — | — | 13 | 5 | — | — | — | 1 | 83 |
| Moskenes..... | — | — | — | 1 | 1 | — | — | — | — | 2 | — | — | — | — | 2 | — | — | — | — | — | 6 |
| Sørvaagen..... | 4 | — | — | 7 | 6 | 1 | 5 | — | — | 1 | 10 | 4 | — | — | 29 | 5 | — | — | — | 6 | 78 |
| Aa og Tind..... | — | — | — | 2 | 5 | — | 5 | — | — | — | 2 | — | — | — | 10 | 4 | — | — | — | 3 | 31 |
| Vørøy..... | — | — | — | 12 | 1 | 1 | 10 | — | — | 2 | — | — | — | — | 22 | 8 | — | — | — | 5 | 61 |
| Røst..... | — | — | 1 | 2 | — | — | 7 | — | — | — | 3 | — | — | — | 23 | 3 | — | — | — | — | 39 |
| Ialt | 91 | 22 | 13 | 195 | 94 | 57 | 218 | 2 | 3 | 8 | 212 | 11 | 74 | 15 | 476 | 201 | 2 | — | 240 | 193 | |

I forb. med tabel 34 skal bemerkes.

Der laa i vinter en flerhet av omførselshandlere paa handelsbaater paa havnen i Svolvær og solgte fra disse varer, som betinger næringsbrev paa omførselshandel.

De mente at kunne utøve handelsvirksomheten i h. t. det næringsbrev paa omførselshandel, som de hadde løst.

Da de trods gjentagne tilhold fra opsynet om at slutte med at handle, idet handelslovens § 22 maa forstaaes derhen, at omførselshandel kun kan foregaa paa landet og saaledes ikke i Svolvær, som er ladested, hvilken opfatning støttedes av uttalelser fra fylkesmanden i Nordland og Handelsdepartementet, hvorom de blev underrettet, fortsatte handelen, blev en av vedk. omførselshandlere sat under tiltale for den ekstraordinære meddomsret under Lofotfisket for overtrædelse av lov om handelsnæring av 16 juli 1907 § 1 og str.l.s § 332 II. for at faa spørsmålet retslig avgjort.

Vedk. blev av retten enstemmig kjendt skyldig og ilagt bot samt saksomkostninger.

Dommen blev vedtat.

Antallet av fremmede næringsdrivende for hvert av de sidste 10 aar vil sees i tabel 35.

Tabel 35. Antal fremmede næringsdrivende.

| Haandtering | 1914 | 1915 | 1916 | 1917 | 1918 | 1919 | 1920 | 1921 | 1922 | 1923 |
|----------------------------------|------|------|------|------|------|------|------|------|------|------|
| Handlende ... | 102 | 96 | 160 | 86 | 37 | 29 | 55 | 78 | 103 | 91 |
| Agenter | 22 | 36 | 50 | 44 | 30 | 39 | 39 | 25 | 36 | 22 |
| Spiseverter .. | 30 | 13 | 15 | 19 | 3 | 13 | 9 | 12 | 12 | 13 |
| Fiskekjøpere. | 62 | 137 | 97 | 149 | 129 | 140 | 132 | 189 | 175 | 195 |
| Hodekjøpere. | 147 | 108 | 114 | 140 | 87 | 95 | 62 | 96 | 104 | 94 |
| Lever- og rognkjøpere | 86 | 96 | 118 | 134 | 56 | 67 | 91 | 73 | 74 | 57 |
| Trandampere | 171 | 199 | 253 | 234 | 149 | 156 | 159 | 172 | 224 | 218 |
| Fotografer ... | 4 | 5 | 5 | 4 | 3 | 2 | 1 | 2 | — | — |
| Urmakere ... | 6 | 5 | 3 | 4 | — | 1 | — | — | — | 2 |
| Gravører | — | — | — | — | — | — | — | 3 | — | 3 |
| Guld- og sølv- arbejdere .. | — | 1 | 2 | 1 | — | — | — | — | — | — |
| Montører | 14 | 18 | 14 | 13 | 13 | 6 | 8 | 9 | 4 | 8 |
| Garnbøtere .. | 36 | 14 | 58 | 100 | 32 | 61 | 166 | 208 | 233 | 212 |
| Andre haand- verkere ... | 29 | 15 | 18 | 11 | 2 | 6 | 7 | 11 | 17 | 11 |
| Flækkere | 51 | 49 | 111 | 178 | 111 | 101 | 206 | 190 | 77 | 74 |
| Ægnere | 95 | 157 | 231 | 166 | 12 | 19 | 32 | 30 | 6 | 15 |
| Arbejdere ... | 198 | 385 | 688 | 799 | 384 | 328 | 408 | 537 | 483 | 476 |
| Betjenter og tjenere | 203 | 192 | 224 | 204 | 138 | 150 | 149 | 185 | 156 | 201 |
| Musikanter .. | 5 | 5 | 2 | — | — | 3 | — | — | 4 | — |
| Kunstnere ... | 17 | 8 | — | 7 | 8 | 1 | 2 | — | — | 2 |
| Kvaksalvere . | 1 | 2 | — | — | 1 | — | 2 | 1 | — | — |
| Uten fast ar- bejde | 66 | 200 | 100 | 91 | 112 | 180 | 163 | 274 | 305 | 240 |
| Ialt | 1345 | 1741 | 2263 | 2384 | 1307 | 1397 | 1692 | 2095 | 2013 | 1934 |

Tabel 36 viser arten av den handel, som de pr. 28 mars tilstedeværende reisende handlende drev.

Tabel 36. Antal av tilreisende handlende med opgave av branche.

| Varenes art | Risvår, Kjeøy og Rinøy | Brettesnes | Skroven | Austrnesfjorden | Svolvår | Kabelvaag | Storvaagen | Ørsvaag | Ørsnes | Hopen | Henningsvår | Stamsund | Steine | Ure | Mortsund | Balstad | Nufsfjord | Sund | Havnøy | Reine | Moskenes | Sørvaagen | Aa og Tind | Værøy | Røst | Ialt | |
|-------------------------------------|------------------------|------------|---------|-----------------|---------|-----------|------------|---------|--------|-------|-------------|----------|--------|-----|----------|---------|-----------|------|--------|-------|----------|-----------|------------|-------|------|------|----|
| Fetevarer | — | — | — | — | — | — | — | — | — | — | 1 | — | — | — | — | — | — | — | — | — | — | — | — | — | — | — | 1 |
| Frukt | — | — | — | — | — | 1 | — | — | — | — | — | — | — | — | — | — | — | — | — | — | — | — | — | — | — | — | 1 |
| Manufakturvarer | — | — | — | — | — | 1 | — | — | — | — | — | 1 | — | — | — | — | — | — | — | — | — | — | — | — | — | — | 2 |
| Beklædningsgjenstande | 1 | — | 6 | — | 5 | 5 | — | — | — | — | — | — | — | — | — | — | — | — | — | — | — | 2 | — | — | — | — | 19 |
| Fetevarer og do. | — | — | — | — | — | — | — | — | — | — | — | — | — | — | — | — | — | — | — | — | — | — | — | — | — | — | — |
| Manufakturvarer og do. | — | — | 1 | — | — | — | — | — | — | — | 3 | — | — | — | — | — | — | — | — | — | — | — | — | — | — | — | 4 |
| Kolonialvarer og fiskeredskaper ... | 15 | 1 | 5 | — | 12 | — | — | — | — | — | 3 | — | — | — | — | — | — | 1 | — | — | — | — | — | — | — | — | 37 |
| Trævarer, ved etc. | — | — | — | — | 1 | 9 | — | — | — | — | — | — | — | — | — | — | — | — | — | — | — | — | — | — | — | — | 10 |
| Bøker | 1 | — | 1 | — | — | 1 | — | — | — | — | 1 | — | — | — | — | — | — | — | — | — | — | — | — | — | — | — | 4 |
| Kortvarer | — | — | 1 | — | — | — | — | — | — | — | — | — | — | — | — | — | — | — | — | — | — | — | — | — | — | — | 1 |
| Agn (skjæl) | — | — | — | — | 10 | — | — | — | — | — | — | — | — | — | — | — | — | — | — | — | — | 2 | — | — | — | — | 12 |
| Ialt | 17 | 1 | 14 | — | 28 | 17 | — | — | — | — | 8 | 1 | — | — | — | — | — | 1 | — | — | — | 4 | — | — | — | — | 91 |

Tabel 37 viser antal rettigheter og stederne for det lovlige salg av spirituøse drikke de sidste 10 aar.

Tabel 37.

| Fiskevær | Handel med spirituøse drikke | | | |
|----------------------|------------------------------|-----------------|-----------------|-------------------|
| | Brøndeivin | Vin | Øl | Antal rettigheter |
| Svolvær 1923..... | — | 1 ¹⁾ | 1 ¹⁾ | 1 ¹⁾ |
| Kabelvaag 1923 | — | 2 ¹⁾ | 2 ¹⁾ | 2 ¹⁾ |
| 1922..... Ialt | — | 3 | 3 | 3 |
| 1921..... | — | 3 | 3 | 3 |
| 1920..... | — | 3 | 3 | 3 |
| 1919..... | — | 3 | 3 | 3 |
| 1918..... | — | 3 | 3 | 3 |
| 1917..... | — | 3 | 3 | 3 |
| 1916..... | — | 3 | 3 | 3 |
| 1915..... | — | 3 | 3 | 3 |
| 1914..... | — | 3 | 3 | 3 |

¹⁾ Derav 1 hotel med innskærket ret til utskjærkning.

VI. Veiret.

Landliggedage.

Det antal dage fra og med 23. januar til og med 21. april, hvor paa veiret tildels eller ganske hindret redskapstrækning, findes anført i tabel 38.

Tabel 38. Landliggedage paa grund av veiret i tiden 23. januar—21. april (89 dage) 1923.

| Maaned | Østlofoten | | Vestlofoten, Værøy og Røst | |
|---------------|------------|---------|----------------------------|---------|
| | Hele | Delvise | Hele | Delvise |
| Januar | 1 | 1 | 3 | 2 |
| Februar | 2 | 3 | 3 | 5 |
| Mars | 1 | 2 | 3 | 4 |
| April | 0 | 0 | 1 | 0 |
| Ialt | 4 | 6 | 10 | 11 |

Veiret var i vinter usedvanlig godt omtrent under hele fisket og artet sig som helhet meget gunstig for bedriftens utøvelse. Dette gjælder saavel Øst- som Vestlofoten, samt Værøy og Røst.

Sidst i januar og først i februar forekom nordlig veir med litt sne og forholdsvis høi temperatur. Fra omkring 10 februar og fisket ut var vindretningen sydlig til sydvestlig med enkelte dage sydost, men altid rimelig i styrke. Snefald forekom omtrent ikke, derimot undertiden noget regn. Temperaturen var høi hele vinteren, bortset fra uken 25 februar til 3 mars, da en noksaa lav temperatur forekom. Uveir eller storm forekom saaledes ikke.

Strømforholdene var gunstigere end vanlig, hvilket ogsaa gjælder Værøy og Røst.

Antallet av uveirdage, hele og delvise trærkningsdage, omhandles i tabellerne 38 og 40.

Til sammenligning med tidligere aar henvises til tabel 39.

Tabel 39. Hele og delvise uveirdage fra fiskets begyndelse til dets avslutning.

| Aar | Østlofoten | | | | | Vestlofoten | | | | |
|------------|------------|------|------|-------|------|-------------|------|------|-------|------|
| | Jan. | Feb. | Mars | April | Ialt | Jan. | Feb. | Mars | April | Ialt |
| 1914..... | 5 | 6 | 5 | 3 | 19 | 4 | 6 | 5 | 5 | 20 |
| 1915..... | 2 | 6 | 5 | 6 | 19 | 3 | 6 | 5 | 5 | 19 |
| 1916..... | 6 | 8 | 4 | 3 | 21 | 9 | 7 | 6 | 4 | 26 |
| 1917..... | 5 | 15 | 8 | 3 | 31 | 4 | 16 | 11 | 4 | 35 |
| 1918..... | 4 | 11 | 9 | 3 | 27 | 5 | 15 | 8 | 3 | 31 |
| 1919..... | 2 | 9 | 8 | 4 | 23 | 3 | 14 | 10 | 4 | 31 |
| 1920..... | 3 | 12 | 10 | 3 | 28 | 4 | 14 | 14 | 7 | 39 |
| 1921..... | 3 | 8 | 9 | 6 | 26 | 3 | 11 | 8 | 8 | 27 |
| 1922..... | 1 | 7 | 5 | 4 | 17 | 2 | 9 | 5 | 4 | 20 |
| 1923..... | 2 | 5 | 3 | 0 | 10 | 5 | 8 | 7 | 1 | 21 |
| Gj.snitlig | 3.3 | 8.7 | 6.6 | 3.5 | 22.1 | 4.2 | 10.6 | 7.9 | 4.5 | 26.9 |

Tabel 40 inneholder oversigt over trærkningsdagens antal i forskjellige fiskevær fra opsynets ikrafttræden den 23 januar til avslutningen den 21 april 1923.

Tabel 40. Antal trærkningsdage (H = hele, D = delvise, S = ialt).

| Fiskevær | Januar | | | Februar | | | Mars | | | April | | | Ialt | | |
|--------------------------|--------|---|---|---------|---|----|------|---|----|-------|---|----|------|----|----|
| | H | D | S | H | D | S | H | D | S | H | D | S | H | D | S |
| Raftundet og Risvær..... | 3 | — | 3 | 19 | 3 | 22 | 22 | 3 | 25 | 14 | — | 14 | 58 | 6 | 64 |
| Brettesnes..... | 6 | 2 | 8 | 17 | 6 | 23 | 23 | 1 | 24 | 15 | — | 15 | 61 | 9 | 70 |
| Skroven..... | 5 | 2 | 7 | 17 | 5 | 22 | 22 | 1 | 23 | 17 | — | 17 | 61 | 8 | 69 |
| Austnesfjorden..... | — | — | — | — | — | — | — | — | — | — | — | — | — | — | — |
| Svolvær..... | 5 | 2 | 7 | 21 | 1 | 22 | 23 | 2 | 25 | 17 | — | 17 | 66 | 5 | 71 |
| Vaagene..... | 6 | — | 6 | 15 | 6 | 21 | 21 | 3 | 24 | 16 | — | 16 | 58 | 9 | 67 |
| Hopen..... | 7 | — | 7 | 20 | 3 | 23 | 23 | 1 | 24 | 17 | 1 | 18 | 67 | 5 | 72 |
| Henningsvær..... | 4 | 2 | 6 | 13 | 7 | 20 | 23 | 2 | 25 | 18 | — | 18 | 58 | 11 | 69 |
| Stamsund..... | 6 | — | 6 | 18 | 5 | 23 | 22 | 2 | 24 | 18 | — | 18 | 64 | 7 | 71 |
| Ure..... | 5 | 1 | 6 | 19 | 4 | 23 | 23 | 2 | 25 | 19 | — | 19 | 66 | 7 | 73 |
| Balstad..... | 4 | 1 | 5 | 17 | 6 | 23 | 22 | 2 | 24 | 16 | — | 16 | 59 | 9 | 68 |
| Nufsfjord..... | 5 | 1 | 6 | 17 | 1 | 18 | 20 | — | 20 | 18 | — | 18 | 60 | 2 | 62 |
| Sund..... | 4 | 0 | 4 | 17 | 3 | 20 | 18 | 3 | 21 | 18 | — | 18 | 57 | 6 | 63 |
| Reine..... | 3 | 4 | 7 | 14 | 7 | 21 | 19 | 1 | 20 | 18 | — | 18 | 54 | 12 | 66 |
| Sørvaagen..... | 4 | — | 4 | 18 | 3 | 21 | 20 | 3 | 23 | 18 | — | 18 | 60 | 6 | 66 |
| Værøy..... | 2 | 5 | 7 | 17 | 5 | 22 | 16 | 4 | 20 | 7 | 8 | 15 | 42 | 22 | 64 |
| Røst..... | 2 | 0 | 2 | 16 | 1 | 17 | 20 | 2 | 22 | 13 | — | 13 | 51 | 3 | 54 |

Sjøveirsdagenes antal i hver maaned fra fiskets begyndelse omkring 25 januar og til dets avslutning findes for de sidste 5 aar anført i tabel 41.

Tabel 41. Antal sjøveirsdage i aarene 1919—1923.

| | Østlofoten | | | | | Vestlofoten, Værøy og Røst | | | | |
|---------------|------------|------|------|------|------|----------------------------|------|------|------|------|
| | 1919 | 1920 | 1921 | 1922 | 1923 | 1919 | 1920 | 1921 | 1922 | 1923 |
| Januar | 3 | 4 | 5 | 7 | 6 | 4 | 1 | 4 | 7 | 5 |
| Februar | 19 | 16 | 22 | 22 | 22 | 16 | 11 | 18 | 18 | 21 |
| Mars | 24 | 24 | 21 | 26 | 24 | 21 | 18 | 21 | 24 | 22 |
| April | 13 | 16 | 11 | 15 | 16 | 14 | 16 | 17 | 14 | 17 |

Forlis.

Av baatforlis indtraf 6, hvorav 1 for Svolvær, 3 for Vaagan, 1 for Balstad og 1 for Reine. Ved disse forlis omkom ialt 4 mand, mens 11 blev reddet. Forlisene omfatter 2 motorbaater og 4 seilbaater. Aarsakerne til forlisene er de vanlige, nemlig braatsjø og seilpress m. v.

Redningsskøiter var stationert i de fleste opsynsdistrikter.

Tabel 42 angir tid og sted for indtrufne baatforlis for hvert aar fra 1914—1923.

Tabel 42. Baatforlis.

| Aar | Ialt | Maaned | | | | | | | | Sted | | | | | | | | | | | | | | | |
|------|------|--------|---------|------|-------|----------|------------|-------------|---------------|---------|---------|---------|-------|-------------|----------|-----|---------|----------|------|-------|-----------|-------|------|---|---|
| | | Januar | Februar | Mars | April | Ubestemt | Raffsundet | B rettesnes | Austnesfjord. | Svolvær | Skroven | Vaagene | Hopen | Henningsvær | Stamsund | Ure | Balstad | Nufsford | Sund | Reine | Sørvaagen | Værøy | Røst | | |
| 1914 | 6 | — | — | 4 | 1 | — | — | — | — | — | — | — | — | — | — | — | — | — | — | — | — | — | — | 6 | — |
| 1915 | 5 | 1 | 1 | 3 | 2 | — | — | — | — | — | — | — | — | — | — | — | 4 | — | — | — | — | — | — | — | |
| 1916 | 1 | — | — | — | — | — | — | — | — | — | — | — | — | — | — | — | — | — | — | — | — | — | — | — | 1 |
| 1917 | 1 | — | 1 | — | 1 | — | — | — | — | — | — | — | — | — | — | — | — | — | — | — | — | — | — | — | — |
| 1918 | 1 | — | — | 1 | — | — | — | 1 | — | — | — | — | — | — | — | — | — | — | — | — | — | — | — | — | — |
| 1919 | 7 | — | — | 2 | 5 | — | — | — | — | — | — | — | — | 3 | 1 | 1 | — | — | — | — | — | — | — | 1 | 1 |
| 1920 | 5 | 1 | 1 | 3 | — | — | — | — | — | — | — | — | — | 3 | — | — | — | — | — | — | — | — | — | — | — |
| 1921 | 8 | — | 3 | 1 | 4 | — | — | 1 | — | 1 | — | 2 | — | — | — | — | — | 1 | 1 | — | — | — | 1 | — | |
| 1922 | 5 | — | 1 | 3 | 4 | — | — | — | — | — | — | — | 1 | 1 | — | — | — | — | — | — | — | — | 2 | — | |
| 1923 | 6 | 1 | 3 | 2 | — | — | — | — | — | 1 | — | 3 | — | — | — | — | 1 | — | — | — | — | — | — | — | — |

Tabel 43 viser anledningen for og antallet av omkomne ved forlis og andre ulykkeshendelser under Loføttisket i de sidste 10 aar.

Tabel 43. Antal personer omkommet under fisket.

| Aar | Antal baatforlis | | | | | | | Antal forliste | | Antal omkomne ved andre tilfælder | Antal omkomne | |
|------|------------------|--------------|-------------|-----------------|----------------|--------------------|----------|----------------|---------|-----------------------------------|---------------|-------------------|
| | Ialt | Anledning | | | Tilregnelighet | | | Reddede | Omkomne | | Ialt | Pr. tusen fiskere |
| | | Under fisket | Under reise | Andre tilfælder | Utilregnelig | Kunde være undgaat | Ubestemt | | | | | |
| 1914 | 6 | 4 | 2 | — | 3 | 2 | 1 | 34 | 4 | — | 4 | 0.24 |
| 1915 | 5 | 5 | — | — | 4 | — | 1 | 10 | 7 | 1*) | 8 | 0.50 |
| 1916 | 1 | 1 | — | — | 1 | — | — | — | 1 | — | 1 | 0.05 |
| 1917 | 1 | 1 | — | — | 1 | — | — | 3 | 1 | 3*) | 4 | 0.24 |
| 1918 | 1 | 1 | — | — | 1 | — | — | 1 | 2 | — | 2 | 0.13 |
| 1919 | 7 | 7 | — | — | 6 | — | 1 | 20 | 5 | 1*) | 6 | 0.33 |
| 1920 | 5 | 4 | 1 | — | 4 | — | 1 | 4 | 12 | — | 12 | 0.98 |
| 1921 | 8 | 6 | 2 | — | 8 | — | — | 12 | 9 | 1*) | 10 | 0.68 |
| 1922 | 5 | 4 | 1 | — | 4 | — | 1 | 13 | 3 | — | 3 | 0.18 |
| 1923 | 6 | 4 | 1 | 1 | 5 | 1 | — | 11 | 4 | — | 4 | 0.24 |

*) Faldt overbord fra baat eller skøite.

Nærmere oplysninger om hvorledes forlisene foregik de sidste 10 aar og de ledsagende omstændigheder fremgaar av tabel 44.

Tabel 44. Antal av baatforlis, specificert efter maate, aarsak og baattype.

| | Aar 19.. | | | | | | | | | | Ialt |
|-----------------------------------|----------|----|----|----|----|----|----|----|----|----|------|
| | 14 | 15 | 16 | 17 | 18 | 19 | 20 | 21 | 22 | 23 | |
| Maate: | | | | | | | | | | | |
| Fylldt eller kantret av braatsjø. | 1 | 2 | 1 | — | — | 1 | 4 | 4 | 3 | 3 | 19 |
| Kuldseiling | — | 2 | — | — | — | 3 | — | — | — | — | 5 |
| Paaseiling | 2 | — | — | — | — | — | — | — | — | 1 | 3 |
| Grundstøtning | — | — | — | — | — | 1 | — | 2 | — | — | 3 |
| Overlastning | — | — | — | — | — | 1 | — | — | — | — | 1 |
| Andre, eller ukjendte m..... | 3 | 1 | — | 1 | 1 | 1 | 1 | 2 | 2 | 2 | 14 |
| Ialt | 6 | 5 | 1 | 1 | 1 | 7 | 5 | 8 | 5 | 6 | 45 |
| Tilregnelig aarsak: | | | | | | | | | | | |
| Uopmerksomhet | 2 | — | — | — | — | — | — | — | — | — | 2 |
| Dumdristighet | — | — | — | — | — | — | — | — | — | — | — |
| For liten ballast | — | — | — | — | — | — | — | — | — | — | — |
| Slet utstyr | — | — | — | — | — | — | — | — | — | — | — |
| Drukkenskap | — | — | — | — | — | — | — | — | — | — | — |
| Uvidenhet | — | — | — | — | — | — | — | — | — | — | — |
| Andre | — | — | — | 1 | 1 | 7 | 5 | 8 | 5 | 6 | 33 |
| Ialt | 2 | — | — | 1 | 1 | 7 | 5 | 8 | 5 | 6 | 35 |
| Baattype: | | | | | | | | | | | |
| Nordlandsbaater: | | | | | | | | | | | |
| Fembøring | — | — | — | — | — | — | — | — | — | — | — |
| Ottring | 2 | 1 | — | 1 | — | — | — | 2 | 1 | — | 7 |
| Halvfemterumming | — | 1 | — | — | — | 2 | — | — | 1 | — | 4 |
| Halvfjerderumming | — | — | — | — | — | 2 | — | 1 | — | — | 3 |
| Trerumming | 1 | 2 | — | — | 1 | — | 1 | 1 | 1 | 2 | 9 |
| Halvtredjerumming | — | — | — | — | — | — | — | — | — | 2 | 2 |
| Jolle | — | — | — | — | — | — | — | — | — | — | — |
| Skibsbaat | — | — | — | — | — | — | — | — | — | — | — |
| Dorg | — | — | 1 | — | — | 1 | 1 | 1 | — | — | 4 |
| Sneseilbaat | — | 1 | — | — | — | 1 | — | — | 1 | — | 3 |
| Motorbaat | — | — | — | — | — | 1 | 2 | — | — | 2 | 5 |
| Motorskoite | 3 | — | — | — | — | — | 1 | 3 | 1 | — | 8 |
| Ialt | 6 | 5 | 1 | 1 | 1 | 7 | 5 | 8 | 5 | 6 | 45 |

Tabel 45. Luftens temperatur i Balstad 1923 (celsiusgrader).

| Uken som endte | Gjennemsnittlig | | I ukens løp | |
|------------------|-----------------|--------------------|--------------------|--------------------|
| | Middag | Laveste temperatur | Høieste temperatur | Laveste temperatur |
| Januar 27..... | ÷ 1.2 | ÷ 3.2 | 0 | ÷ 4 |
| Februar 3..... | ÷ 4 | ÷ 7.9 | ÷ 3 | ÷ 12 |
| — 10..... | + 1.4 | ÷ 1.4 | + 4 | ÷ 8 |
| — 17..... | ÷ 0.7 | ÷ 3.9 | + 2 | ÷ 7 |
| — 24..... | + 1.1 | ÷ 0.4 | + 3 | ÷ 3 |
| Mars 3..... | ÷ 3.6 | ÷ 7.6 | ÷ 1 | ÷ 11 |
| — 10..... | + 2.6 | ÷ 0.9 | + 4 | ÷ 4 |
| — 17..... | + 4.1 | + 1.4 | + 5 | ÷ 1 |
| — 24..... | + 5.9 | + 2.6 | + 7 | 0 |
| — 31..... | + 4.3 | + 0.1 | + 6 | ÷ 1 |
| April 7..... | + 4.9 | + 0.6 | + 6 | ÷ 1 |
| — 14..... | + 4.4 | ÷ 0.4 | + 7 | ÷ 2 |
| — 21..... | + 2.6 | ÷ 2.3 | + 5 | ÷ 4 |
| Middeltemperatur | + 1.7 | ÷ 1.8 | — | — |

Tabel 46. Luftens middeltemperatur ved middagstid i Svolvær 1919 og i Balstad 1920—1923.

| Tidsrum | 1919 ¹⁾ | 1920 ²⁾ | 1921 ³⁾ | 1922 ⁴⁾ | 1923 ⁵⁾ |
|-------------------------------|--------------------|--------------------|--------------------|--------------------|--------------------|
| Januar 27—31..... | + 2.6 | ÷ 2.0 | + 0.1 | + 0.8 | ÷ 2.1 |
| Februar 1—14..... | ÷ 3.6 | + 2.2 | 0 | + 1.9 | ÷ 0.4 |
| — 15—sidste..... | ÷ 2.5 | 0 | + 2.5 | + 1 | ÷ 0.6 |
| Mars 1—15..... | ÷ 1.6 | + 3.4 | + 2.3 | + 1.6 | + 1.7 |
| — 16—31..... | + 1.8 | + 7.1 | + 5.2 | + 0.2 | + 5.3 |
| April 1—26..... | + 3.5 | + 8.2 | + 7.6 | + 2.1 | + 2.6 |
| Middeltemperaturen..... | + 0.7 | + 4 | + 3.7 | + 1.4 | + 1.7 |
| Laveste middeltemperatur..... | ÷ 2.6 | ÷ 0.2 | ÷ 0.7 | ÷ 2.6 | ÷ 1.8 |
| Høieste kuldegrad..... | ÷ 10 | ÷ 7 | ÷ 8 | ÷ 10 | ÷ 12 |

1) Fra 27. januar til 26. april i Svolvær.

2) „ 27. — - 24. — i Balstad.

3) „ 25. — - 23. — i —

4) „ 24. — - 22. — i —

5) „ 23. — - 21. — i —

Vandets temperatur.

Temperaturen i vandet blev ikke foretaget i år paa opsynets foranstaltning. Derimot undersøktes Lofothavet likesom i 1922 under sidste halvdel av fisket av Fiskeridirektørens undersøkelsesfartoi »Johan Hjort«. En redegjørelse for temperaturen i sjøen, med kartter, findes paa side 422 hvortil henvises.

VII. Fiskets gang.

Lofotfisket udmerket sig i vinter i flere retninger. Først fordi større fisketyngde søkte op til fangstfelterne usedvanlig tidlig paa vinteren, og dernæst fordi forekomsterne seg saa langt øst, som man ikke tidligere kan erindre har været tilfælde. Dertil blev fisketyngden, tiltrods for de store redskapsmængder som daglig anvedtes paa feltene, staaende forholdsvis rolig, samt længe utover vinteren. Dette gjælder da specielt Østlofoten, særlig værene østenfor Henningsvær. Dertil kommer ogsaa at fisken omtrent overalt var meget værdifuld, som følge av stor vegt-, høi leverholdighet og en rik fedtprocent. Endelig stillet driftsforholdene sig usedvanlig gode under hele fisket, idet fisket praktisk talt hele vinteren blev begunstiget av et udmerket fint veir, likesom ogsaa strømforholdene gjennemgaaende viste sig fra det gode lune, endskjønt man dog her maa ta reservationer fra hvad strømforholdene paa yttersiden av Røst og Værøy kan by paa av mindre behagelige overraskelser.

Like over nytaar blev skrei trukket paa dypsagn paa flere steder i Østlofoten, og den 9 januar erholdt man paa samme redskap paa fiskehavet for Risvær fra 30 til 60 skrei. Som følge av disse gunstige resultater blev mere omfattende drift foretat med stadig økede fangster. Lignende og tildels bedre resultater opnaaddes baade for Brettesnes og Skroven, nogen dage senere ogsaa for Vaagene og Hopen. Allerede den 18 januar erholdt man garnfangster for Skroven paa optil 600, likesaa for Risvær et par dage senere, likesom utbyttet samtidig stillet sig bra ogsaa for Brettesnes. Disse resultater gav tydelig besked om at der paa strækningen fra og med Hopshavet og østover paa Indre side av Skroven og videre derfra over Brettesnes- og Risværhavet allerede utover midten av januar var seget op en betydelig fisketyngde. Denne tyngde var paa den tid fremdeles paa østsig, idet garnfangsterne for Svellingen sidst i januar naadde 1200 fisk, den 3 februar optil 500 for Rinøy, og nogen dage derefter bragte driften i seive Kanstadvjorden bra resultater. Paa dette felt blev fisketyngden staaende hele februar og om-

trent ut mars naar bortsees fra, at fisket inde i selve Kanstadfjorden ikke varte særlig længe. En del av fisketyngden naadde helt til Mefjordbøen, Tjelodden og tildels ogsaa ind i Ofotfjorden.

Omkring 25 februar fandt et rikt indsig av fisk sted paa selve »Høla«. Det er sandsynlig at dette opsig var av den tyngde som tidligere paa vinteren forekom paa vestre del av fiskehavene for Skroven og Kabelvaag og delvis ogsaa for Hopen, maaske ogsaa Henningsvær. Denne antagelse begrunder sig i at fiskemængderne avtok sterkt paa den vestre del av Fællesdistriktets fiskehav samtidig med indsiget paa »Høla«. Fangsterne avtok ogsaa delvis for Hopen paa den tid, hvorfor der muligens ogsaa fra dette felt forekom utvandring til »Høla«.

For de aller fleste vær i Vestlofoten formerkedes fisk i januar og først i februar. Fangsterne var enkelte dage bra, men tok saa bratt av, og alle bedriftens mænd paastod at fisketyngden kun seg over distrikternes fiskehav paa raskt østgaaende. Denne antagelse synes at bekræftes med ønskelig tydelighet av driftsresultaterne utover vinteren.

Paa yttersiden av baade Værøy og Røst var adskillig fisketyngde tilstede første halvdel av vinteren, mens fiskehavene paa indersiden for begge disse distrikter intet utbytte gav.

Naar man bortser fra de forekomster som passerte fiskehavene i Vestlofoten tidlig paa vinteren, antas nogen fisketyngde ikke at ha været tilstede før utover 24 mars, da enkelte vær som Balstad, Reine og Sørvaaen fik nyt opsig, som oprettet meget av de mislige forhold før paa vinteren. Disse nye opsig sidst i mars antas at skrive sig fra forekomstene i Østlofoten, som paa den tid var paa vestsig. De vestlige vær fik nyte godt av dette efterfiske til utover midten av april.

I Austnesfjorden, paa Henningsværstrømmen og Napstrømmen foregik intet fiske, heller ikke paa Buksnesfjorden. I indre del av Raftsundet blev skrei saavidt formerket.

Fisket paa »Høla« og for Risvær gav de bedste resultater; det var forholdsvis langvarig, fangsterne var jevne og ofte høie. Driften underholdtes med fordel av saavel garn- som linefiskere, likesom ogsaa »snik« og dypsagn anvendtes i en ikke liten utstrækning med bra resultater. Daggliner blev likeledes brukt en del, men ikke i den utstrækning og med den fordel som ofte tidligere paa disse felter. Driften paa vestre del av Fællesdistriktets fiskehav — vestenfor Skroven mot Hopshavet — kastet ogsaa bra av sig til sine tider av vinteren. Dette var ogsaa tilfælde for Hopen, mens driftsresultaterne for Henningsvær stort set stillet sig daarlig.

Det endelige resultat maa betegnes som ikke helt tilfredsstillende i betragtning av forekomsternes omfang og de særdeles gunstige driftsforhold som særpræget hele sæsongen.

Fordelingen av utbyttet blandt fiskerne faldt som vanlig noget ujevnt. Utbyttets fordeling mellem de forskjellige redskaper og det i hvert opsynsdistrikt opfiskede kvantum m. v. vil fremgaa av tabel 52, hvortil i saa maate henvises.

Hvad det økonomiske utbytte angaar henvises til teksten foran tabel 47 under titel »Utbyttet«, samt til tabel 54, der omhandler mandslotter.

Det skal i denne forbindelse bemerkes, at det for hvert distrikt i tabel 52 og nedenfor anførte fiskekvantum ikke gir noget helt korrekt billede av det for distrikterne egentlig opfiskede, hvilket skyldes det omfattende opkjøpervæsen og den deravfølgende føring av usløiet fisk distrikterne i mellem. For enkelte distrikter er det angitte kvantum ikke opfisket paa vedkommende distrikts fiskehav i sin helhet, men delvis tilført fra andre distrikter i Lofoten, mens forholdet for andre distrikter derimot er det stik motsatte, nemlig at kvantumet er mindre end det for distriktet opfiskede, fordi en del er bortført, delvis direkte fra fiskehavet og delvis av opkjøpere fra havn. Med den mobile fiskeflaate som nu følger fiskestimene og det utstrakte opkjøpervæsen, er det ugjorlig, selv ved den aller bedste kontrol, at faa frem et helt korrekt billede av hvad der egentlig opfiskes for hvert distrikt, det vil si de distrikter hvor fiske, flytning og opkjøpervæsenet foregaa i nogen utstrækning.

Om fiskets gang i de forskjellige opsynsdistrikter hitsættes:

Raftsundet opsynsdistrikt, Raftsundet, Rinøy, Kjeøy, Svellingen og Risvær.

Saa tidlig som 9 januar hadde skreien indfundet sig paa fiskehavet utenfor Risvær, hvilket er usedvanlig tidlig. Der blev nemlig paa den tid paa dypsagn trukket fra 30 til 60 fisk. Dette fiske vedvarte med stigende fangster fremover. Det viste sig at en betragtelig fisketyngde var seget op paa fiskehavet allerede tidlig paa vinteren. Garndrift begyndte 24 januar med fangster optil 600. En regulær drift blev saa optat av alle redskapsarter, idet resultatene av de første fiskeforsøk hurtig øket belægget. Fangsterne steg, og gjennemsnittet stillet sig gjennemgaaende tilfredsstillende for alle bruksarter. Den 31 januar var fisketyngden seget øst til Svellingen, idet garnfangsterne der da naadde 1200 fisk. Fisketyngden stod da helt fra Ingelsøy til Svellingen, hvilket resultatene av bedriften bekræftet. Fisketyngden var paa den tid stadig paa østsig, og den 3 februar var den kommet østenfor Rinøy, hvor man da paa garn erholdt optil 500, paa dypsagn 50. Det er sandsynlig at fisketyngden ogsaa før den tid var kommet saa langt øst, men derom er det vanskelig at uttale sig, da ingen nævneværdig bedrift foregik tidligere. En del av fisketyngden seg ogsaa ind selve Kanstadfjorden, likesom adskillig fisk var tilstede saa langt øst som ved Mefjord-

bøen og østfor Rotvær mot Tjeldodden, ja tillike temmelig langt ind i selve Ofotfjorden, en lignende situation som den der var tilstede ifjor. Fisketyngden var utvilsomt ganske betydelig paa hele denne strækning, helt fra tidlig i januar til utgangen av mars. Den var rikest og gav de bedste resultater i mars, men gav ogsaa i februar godt utbytte med daglige jevne og tildels høie fangster. Der opnaades fangster for Risvær og for Kanstadfjorden paa 2000 for garnskøiter og optil 900 paa lineskøiter, likesom fisket for Kjeøy gav lignende resultater. Paa strækningen Risvær—Kjeøy antas den største tyngde at ha været tilstede. For Kanstadfjorden avtok fisket i sidste halvdel av mars, mens driften fortsatte for Risvær og delvis ogsaa for Kjeøy helt til 10 april, paa hvilken tid fisketyngden omtrent hadde forladt feltet. Utbyttet blev meget tilfredsstillende for de fleste, men særlig garnfiskerne har grund til at være tilfreds.

Det for distriktet opfiskede kvantum utgjorde 2 175 000.

Skroven opsynsdistrikt (Brettesnes og Skroven). Like over nytaar formerkedes skrei tilstede for dette distrikt, idet spredte forsøk paa den tid foretokes med tilfredsstillende resultater i betragtning av aarstiden. Sandsynligvis var forekomsterne av de samme som nogen dage senere formerkedes for Risvær. Disse første forsøk blev foretat med dypsagn. Den 18 januar blev der trukket garn for Skroven med fangster optil 600, et par dage efter optil 700. Paa samme tider gav dypsagn-driften optil 70. Fisken som allerede paa den tid gav indtryk av at ha indfundet sig i adskillige mængder, hadde stødt op paa fiskehavet omtrent ret vest av Skroven, videre derfra langs eggen paa indre side av Skroven mot Ingelsøy. Denne fisketyngde økedes paa hele anførte strækning, saa man kan med sikkerhet gaa ut fra at den var av ganske betragtelige dimensioner. Tyngden var rikest og mest stabilisert fra Ingelsøy og vestover Brettesnes fiskehav samt omraadet sydvest av Skroven, hvor tyngden blev staaende omtrent fra fiskets begyndelse til avslutningen omkring midten av april. Fangsterne paa denne strækning var gjennemgaaende gode, enkelte dage høie, med tilfredsstillende gjennemsnit. Bruksmasserne, særlig av garn, økedes efterhvert som tilstrømningen foregik, saa alt brukbart fiskehav til slut var sterkt optat. Dette foranlediget et mere ujevnt fiske, som særlig merkedes paa det havomraade, hvor tilstrømningen var størst. Linefisket slog bedre til for Brettesnes, hvor fangsterne var jevne og delvis ogsaa høie. Sidst i februar seg fisketyngden op paa »Høla« langs Skrovbakken og helt op til Austnesfjordkjæften, hvor den blev staaende vistnok i rike mængder helt til utover 20 mars. Denne fisketyngde var sandsynligvis av den som før paa vinteren stod i vest av »Skrovnæsen«, der understøttet av nyt indsig

hadde søkt paa »Høla« i saa rike mængder, idet utbyttet av driften vestenfor Skroven avtok samtidig som fangstmængderne tiltok paa »Høla« mot Austnesfjorden, hvor det bedste fiske foregik med baade høie og forholdsvis jevne fangster, særlig for garnfiskerne. Efter 20 mars avtok garnfisket hurtig, og ved maanedens slut var der litet og intet at utrette overalt i distriktet. Linefisket derimot vedvarte med tilfredsstillende resultater utover midten av april, særlig for Brettesnes. Det endelige resultat maa betegnes som meget tilfredsstillende. Distriktets fiskekvantum utgjorde 2 437 000, hvorav falder paa Brettesnes 1 038 000.

Austnesfjorden opsynsdistrikt. Der blev til forskjellige tider av vinteren gjort fiskeforsøk paa de vanlige fiskepladse, men altid uten nævneværdig resultat. Man kan derfor med sikkerhet gaa ut fra at innsig av skrei ikke fandt sted i vinter. Den blev kun formerket. Derimot stod fisketyngden like utenfor indløpet til Austnesfjorden, men længer kom den altsaa ikke. I dette distrikt var intet belæg tilstede.

Svolvær opsynsdistrikt. Ogsaa for dette distrikt formerkedes meget tidlig paa vinteren tilstedeværelsen av skrei, men i hvilken utstrækning opsig hadde fundet sted er vanskelig at avgjøre som følge av et litet omfattende forsøksfiske. Utover 20 januar begyndte flere at drive noget vestpaa, egentlig utenfor Svolvær fiskehavs omraade. Der blev nemlig trukket garn den 23 januar med fangster op til 300, der bragtes til Svolvær, som var værstation for de vedkommende. Der blev ogsaa drevet paa selve Svolværhavet, men fangsterne var paa den tid smaa, hvorfor omfattende drift ikke da fandt sted. Fra fiskets begyndelse til henimot 25 februar benyttet distriktets fiskeflaate for det meste fiskehavet mot Hopen samt dette distrikts fiskehav som fangstbasis, idet større innsig av fisk endnu ikke hadde fundet sted for nærværende distrikt. I tiden omkring 24 februar forekom et større innsig av fisk vestenfra og op paa »Høla«. Tyngden gik efter selve »Dyphøla« og utstrakte sig helt til utløpet av Austnesfjorden, hvor den blev staaende til henimot utgangen av mars. Det var utvilsomt store forekomster som paa anførte tider hadde søkt op paa dette felt. Som følge herav strømmet der til feltet en mængde farkoster av alle slags og redskapsarter, hvilket i forbindelse med de meget gunstige veirforhold bevirket fiskeforekomsternes fulde utnyttelse. Driftsforholdene var dog meget vanskelige som følge av den forfærdelige bruksmasse paa det forholdsvis lille felt. Det viste sig at fløitgarn gav gode fangster, men bruksmængderne tillot ikke anvendelsen av saadanne i ønskelig utstrækning, likesom risikoen for tap ved fløitgarndriften var for stor. Omkring 10 mars fik man op til 2000 fisk paa fløitgarn, mens fangsterne paa bundgarn paa samme tid var forholdsvis smaa. Der anvendtes fløit fra 25 til 35 favner, i hvilken bundhøide de

rikeste fiskelag stod paa de fleste dele av feltet, hvor garn anvendtes. Dag og natlinedriften gav ogsaa til sine tider gode resultater nemlig optil 3000, likesom dypsagn ofte slog godt til. Fisket artet sig dog omtrent hele tiden noget ujevnt, idet enkelte dage gav store fangster, mens andre litet gav. Dette skyldtes for det væsentligste de altfor store redskapsmængder som til stadighet var i virksomhet paa feltet. Det viste sig ofte at fisketyngden »skjød« sig bort fra de punkter av feltet, hvor redskapsmængderne var vældigst. Derfor var fisket ujevnt og tyngden neppe at paatræffe flere dage i træk paa samme del av feltet. Saadanne situationer vil som regel være tilstede, naar et fangstfelt blir sprængt av redskapsmængder, samt i de tilfælder hvor fisken ikke holder sig ved bunden.

»Snik« blev anvendt noksaa meget i den sidste halvdel av fisket. Dette redskap benyttedes i forbindelse med dypsagn. Anvendelsen var meget fordelagtig og oprettet adskillig for flere skøitelinefiskere, for hvem linefisket tidligere paa vinteren intet særlig hadde kastet av sig. Saaledes blev der til forskjellige tider i sidste halvdel av mars »sniket« op fangster paa optil 1000 fisk. Dypsagnfisket kastet paa samme tid bra av sig.

Henimot paaskeuken begyndte fisket at ta brat av. Enkelte fortsatte dog fisket med stadig avtagende resultater, mens størstedelen forlot været, delvis reiste hjem og delvis flyttet vestover. En flerhet av mindre farkoster fortsatte dog fisket til henimot 20 april, og det viste sig av driftsresultaterne at der var fisk tilstede for distriktet til den tid, omend i sparsomme mængder.

Det endelige utbytte maa gjennemgaaende betegnes som meget tilfredsstillende.

Distriktets fiskekvantum utgjorde 4 270 000.

Vaa gene opsynsdistrikt (Kabelvaag og Storvaagen). I det væsentligste artet forholdene sig for dette opsynsdistrikt som foran anført for Svoivær. Fisken indfandt sig ogsaa for dette distrikt i første halvdel av januar, men forekomsterne var vistnok ikke store. Den videre drift i sidste halvdel av januar tilkjendegav at adskillig fisk var under opsig. Den stod paa den tid meget vest paa distriktets fiskehav mot Hopen. Linefisket opnaadde her de bedste resultater, optil 600 fisk pr. baat. Garnfangsterne var betydelig mindre og ujevne. Paa dette felt blev fisken staaende til henimot 23 februar, da den merkbart og hurtig seg videre østover til Fællesdistriktets fiskehav paa »Høla«. Henimot 20 mars merkedes ihvertfald at noget av de rike forekomster paa »Høla« var paa vøstsig, da der paa anførte tider opstod et godt fiske langs Kabelvaagbakken og »Dyphøla«. Der blev da anvendt saavel fløitgarn

som fløitljner med meget tilfredsstillende resultater, likesaa »snik«. Denne fisketyngde stanset ikke længe op, idet man allerede ved slutten av mars erfarte at hovedtyngden var seget vestover. Noget nyt opsig forekom ikke senere. Derfor gav den efter paaskeuken fortsatte bedrift litet utbytte for de aller fleste. Enkelte linebaater fisket dog ganske bra helt til midten av april.

Efterat fisketyngden hadde seget op paa »Høla«, avtok fangsterne paa den vestre del av distriktets fiskehav, hvorfor man har antat at opsiget paa »Høla« skrev sig fra de forekomster som man først paa vinteren stødde paa vest paa fiskehavet.

Paa grund av fisketyngdens østsig blev nærværende distrikts fiskerflaate nødt til at flytte efter med sine redskaper. Den egentlige fangstbasis blev da »Høla« og videre opover mot utløpet av Austnesfjorden, hvor almuen fra Svolveær, Skroven og omhandlede distrikt drev sammen i ca. 4 uker fra 23 februar til utover midten av mars. Efter den tid benyttedes hovedsagelig Kabelvaagbakken, hvilket fiske som anført gav gode resultater. Ved midten av april var forekomsterne seget bort av feltet og intet blev senere utrettet.

Distriktets fiskekvantum utgjorde 927 000.

Hopen opsynsdistrikt (Kalle, Hopen, Ørsnes og Ørsvaag). En stor fisketyngde antas at ha været tilstede for dette distrikt allerede sidst i januar og først i februar. Fangsterne stillet sig meget tilfredsstillende allerede omkring 25 januar, da man erholdt et utbytte fra 200 til 500 fisk paa enkelte linesætninger. Sidste uke av denne maaned blev der gjort garnfangster fra 150 til 900, jevnt 400, samtidig som gjennomsnittet for liner fra selvdregere gav 250 fisk. Med lignende fangster holdt fisket sig for dette distrikt hele februar og mars, enkelte dage dog med betydelig høiere fisketal og til andre tider med mindre. Særlig bragte linefisket det jevneste og rikeste utbytte, likesaa dypsagn og »snik«, helt fra sidst i januar til midten av mars, men ogsaa efter den tid og helt til omkring 8 april stillet linefisket sig tilfredsstillende med fangster optil 300. For garnbrukets vedkommende stillet utbyttet sig ulike daarligere under hele fisket end tilfældet var for de øvrige bruksarter. Efter midten av mars avtok fangsterne betragtelig for saavel linefiskerne som for de øvrige.

Distriktets forekomster blev forholdsvis mindst utnyttet av dets eget og faste belæg, idet en mængde av de østenfor dette distrikt stationerende motorfarkoster, saavel repræsenterende garn som liner og andre bruksarter, i utvidet utstrækning drev fiske for dette distrikt med utgang og inndkomst til værstationen østenfor. Særlig godt repræsenteret paa fiskehavet var Svolveær baatbelæg. Fangsterne som ofte var baade høie og

jevne bragtes ikke ind til dette distrikt, men derimot til vedkommende værsation østenfor, delvis ogsaa vestenfor.

Garnfisket gav intet utbytte fra sidst i mars. Dagliner blev kun litet anvendt, og de gange man forsøkte blev fangsterne smaa.

Fisketyngden stod forholdsvis nær land omtrent under hele fisket.

Distriktets fiskekvantum utgjorde 760 000.

Henningsvær opsynsdistrikt. Nogen særlig stor fisketyngde antas ikke at ha været tilstede for dette distrikt i løpet av hele vinteren. Fisken seg ogsaa her tidlig op, men fangsterne faldt i det smaa. I de første dage av februar indtraf nogen bedring, idet garnfiskerne da gjennemgaaende erholdt nogenlunde tilfredsstillende fangster. Høie fisketal kunde dog ikke paavises. Dette fiske vedvarte til henvend midten av februar, paa hvilket tidspunkt garnfangsterne merkbart tok av uten senere under hele fisket at ta sig op. Saadan var situationen overalt paa fiskehavet. Der blev gjort rækker av forsøk paa de forskjelligste steder og til alle tider uten at garnfisket gav noget særlig utbytte. Det endelige resultat for garnfiskerne blev derfor gjennemgaaende mislykket.

Dypsagn blev benyttet noksaa meget helt fra fiskets begyndelse og ut februar maaned. Utbyttet blev stort set litet tilfredsstillende, idet fangsterne kun enkelte dage stillet sig tilfredsstillende jevne og høie. Efter 1. mars foregik omtrent intet dypsagnfiske.

Liner blev anvendt i stor utstrækning under hele fisket. For dette bruk stillet fangsterne sig omtrent bestandig smaa helt til henimot midten av februar. Fra den tid sporedes nogen bedring, idet dagsfangsterne for linefiskerne da gik betydelig op med tilfredsstillende gjennemsnit enkelte dage. Forekomsterne var spredte og stod overalt i sparsomme mængder paa fiskehavet. Fisken stod fra bunden, hvilket vanskeliggjorde fisket betydelig og reducirte fangsterne. Fløit paa redskaperne blev litet anvendt. Nogen særlig oppgang i fisket sportes ikke før efter paaske, da fisketyngden østfra var paa vestsig. I uken 3 til 10 april økedes dagsfangsterne betydelig, idet enkelte lineskøiter i den tid opnaadde 1200 fisk, linebaater forholdsvis mindre. Efter 12 april var der omtrent ingen forekomster tilstede. Paa Gimsøystrømmen var ubetydelig fisk tilstede hele vinteren. Dagliner blev kun litet benyttet.

Distriktets fiskekvantum utgjorde 1 945 000.

Stamsund opsynsdistrikt (Stamsund, Steine og Ure). Ved midten av januar formerkedes indsig av skrei, men forekomsterne blev ikke nærmere undersøkt eller utnyttet, dels paa grund av veir og dels som følge av manglende agn. De første garntrækninger blev foretat den 22 januar med et utbytte fra 50 til 150 fisk. Den fortsatte garndrift

i denne maaned viste adskillig økning i dagsfangsterne, nemlig fra 100 til 300. De første dage av februar vokste utbyttet enkelte dage til 700. Linefisket derimot kastet litet av sig i denne tid, kun enkeltvis 100 fisk paa sætningen. Disse fiskeforsøk foregik gjennemgaaende fra Mebotn med utslag op og ind paa fiskehavet. Det var tydelig at merke at der var en ikke liten tyngde av fisk tilstede i januar og først i februar, men forekomsterne søkte østover feltet mot Østlofoten. Det forholdsvis lovende fiske sidste halvdel av januar og de første dage av februar avtok efterhvert som fisketyngden seg østover. Dette i forbindelse med at den overveiende del av garnfarkosterne flyttet østover bevirket at garnfisket for distriktet omtrent ophørte efter 20 februar. Utover 20 februar stødte et nyt indsig av fisk op meget nær land, og den del av Strømmen som ligger inden dette distrikt nød godt av dette. Disse forekomster blev meget godt utnyttet av linefiskerne. Dette fiske foregik helt til 12 april. Baatbelægget som drev paa dette felt var forholdsvis litet, idet tyngden av belægget allerede tidlig paa vinteren hadde søkt østover til Fællesdistriktet. Derfor kunde driften foregaa rummelig og uten vanskeligheter den hele tid. Utbyttet for de linefiskere som ikke deltok i østflytningen, men forblev i distriktet i fortsatt bedrift blev nogenlunde tilfredsstillende, tilmot for at der ofte manglet agn.

Paa fiskehavene for Steine og Ure var forekomsterne uvæsentlige hele vinteren, naar bortsees fra tiden 1 til 12 april, da fisken var paa vestsig. I denne tid foregik et bra linefiske nær land, der opprettet noget av de tidligere paa vinteren herskende mislige forhold.

Distriktets fiskekvantum utgjorde 800 000.

Balstad opsynsdistrikt (Mortsund og Balstad). For dette distrikt antas ikke at ha været forekomster tilstede før henimot slutten av januar. De sidste dage av denne maaned og først i februar blev der drevet saavel med garn som liner paa vanlig fiskehav. Fangsterne stillet sig ganske tilfredsstillende under hensyntagen til aastiden. Den videre drift først i februar øket utbyttet op til 1000 paa liner og 600 paa garn. Efter 10 februar avtok utbyttet for baade garn og liner. Den før formerkede fisketyngde var da merkbart paa østsig, og bedriften fra den tid og helt til 20 mars kastet litet av sig for alle redskapsarters vedkommende. Efter 20 mars forekom et nyt opsig av fisk for distriktet. Tyngden satte sig nær land og blev staaende helt til midten av april. I denne tid gjorde linefiskerne daglig gode og jevne fangster, mens garndriften den hele tid stillet sig daarlig. Efter 15 april blev litet utrettet.

Man kan vel med sikkerhet gaa ut fra, naar bortsees fra de forekomster som stødte under land i tiden 20 mars 14 april, at der ikke

for noget sted paa distriktets fiskehav i løpet av vinteren hadde forekommet noget nævneværdig opsig av fisk. Det forannævnte fiske i de første dage av februar var jo kun av helt forbigaaende art under fisketyngdens østsig.

Det endelige resultat for distriktet var litet tilfredsstillende.

Distriktets fiskekvantum utgjorde 979 000.

Sund opsynsdistrikt (Sund og Nufsjord). De første forsøk blev foretat ved trækning av garn den 27 januar med fangster op til 450. Med lignende fangster holdt dette fiske sig den første uke av februar. Efter den tid avtok utbyttet brat paa et par dage, saa bedriften efter den tid ikke stillet sig lønsom. Enkelte forsøk blev foretat anden uke i februar og likesaa senere, men altid med de samme mistrøstige resultater. Den overveiende del av fiskeflaaten flyttet derfor østover for deltagelse i fisket der. De faa som blev liggende igjen fortsatte bedriften som heller ikke da gav noget. Man haabet paa at fisket skulde ta sig op senere paa vinteren, og der blev da ved paasketider gjort flere forsøk av fiskere som da var kommet tilbake fra Østlofoten, men det viste sig ogsaa da, at intet utbytte var at erholde noget sted paa fiskehavet.

Det er saaledes ganske sikkert at nogen fisketyngde i vinter ikke søkte op paa distriktets fiskehav.

Distriktets fiskekvantum utgjorde 412 000.

Reine opsynsdistrikt (Reine og Havnøy). Der var nogen tyngde av fisk tilstede sidst i januar og de første dage av februar. I den tid erholdt man garnfangster paa op til 1000. Fisken stod paa Mebotn. Tidligere i januar var opsiget vistnok helt uvæsentlig. Imidlertid blev januar og februarforekomsterne ikke længe staaende paa feltet, idet utbyttet allerede anden uke i februar begyndte at dale raskt og fortsatte nedover til bedriften saa at si intet gav. Dette forhold vedvarte hele februar og likesaa mars maaned. Der blev forsøkt overalt paa fiskehavet av det faste belæg, der ikke fraflyttet distriktet, men altid med litet og intet utbytte, idet der undtagelsesvis erholdtes fangster paa 250 fisk.

Fra 1 april indtraadte adskillig bedring i fangsterne. Der forekom nemlig et nyt opsig av fisk, som blev godt utnyttet. De daglige fangster var jevne og tildels tilfredsstillende høie. Det var linebruket som da viste sig fordelagtigst. Garnfisket gav litet paa den tid, hvorfor flere gik over til liner. Dette fiske vedvarte helt til 20 april. Det oprettet meget, idet dette efterfiske, under hensyntagen til den korte tid, og til den ofte

herskende agnmangel, bragte betydelig forbedring i den økonomiske haabløshet som tidligere hadde præget bedriftens mænd.

Naar man bortser fra forekomsterne først i februar, og efterfisket i april, var fisketyngden for dette distrikt uvæsentlig.

Distriktets fiskekvantum utgjorde 669 000.

Sørvaagen opsynsdistrikt (Sørvaagen, Moskenes, Bogen, Tind, Aa og Evenstad). Vanlig drift begyndte ogsaa for dette distrikt i almindelig tid. Det viste sig da at der ikke var kommet fisketyngde op paa feltet. Den fortsatte drift i februar bragte ingen forandring i situationen, idet fisket vedblivende stillet sig mislig overalt paa fiskehavet og til alle tider, saavel for garn som for liner. Man opnaadde altid smaa fangster, gjennemsnittet var litet, og de høie fisketal uteblev altid. En del fraflytning fandt derfor sted i februar, mens det fastroende belæg fortsatte fisket ogsaa i mars. Fiskeopsig indtraf ikke før 20 mars, idet fisket helt til den tid dagstøtt stillet sig meget mislig. En del søkte til fangstfelterne paa ytre side av Lofoten, hvor der var adskillig fisk tilstede fra først i mars og fremover en tid. Efter 20 mars var der adskillig fisk tilstede for Sørvaagen og tilliggende vær, hvilke forekomster ikke seg bort fra feltet før utover 20 april. Fangsterne i denne tid var gjennemgaaende tilfredsstillende, baade for garn og liner, men særlig gjorde linedriften sig fordelagtig bemerket med gode fangster, hvilket gjaldt baade skøiter og baater. Fisken stod forholdsvis nær land. I betragtning av den korte tid nogen fisketyngde befandt sig paa distriktets vanlige felt, stillet utbyttet sig tilslut nogenlunde tilfredsstillende for enkelte linefiskere, mens resultatet for garnfiskerne blev slet.

Distriktets fiskekvantum utgjorde 952 000.

Værøy opsynsdistrikt. De første fiskeforsøk foregik ved trækning av liner paa indre side den 23 januar, som bragte fangster optil 90. Driften fortsatte, og utbyttet økedes til 300 med gjennemsnit 150 fisk, fangster som de første dage av februar steg til 400, men da kulminerte ogsaa utbyttet. Efter 7 februar og ut hele denne maaned gav bedriften intet utbytte av betydning. Dette forhold fortsatte hele mars maaned. Paa indre side av Værøy var saaledes ikke nævneværdige forekomster tilstede paa fiskehavet fra omkring 10 februar og ut mars maaned. Den tyngde som søkte op paa feltet i januar og først i februar, seg ostover, efter hvad man kunde forstaa av trækningsresultaterne de sidste dage man hadde føling av tyngden. I april sporedes nogen forbedring, da man fik optil 100 paa dypsagn. Henved midten av maaneden økedes ogsaa linefangsterne, men store fangster erholdtes ikke. Noget opsving i det hele vinteren herskende mislige garnfiske forekom heller ikke i april.

Paa ytre side av Værøy var adskillig fisk tilstede de første dage av februar til utover midten av mars. Der blev paa dette felt trukket garn den 3 februar med fangst optil 500, og et par dage senere økedes garnfangsterne til 600. Der blev ogsaa drevet linefiske paa dette felt med tilfredsstillende resultater. Utbyttet saavel for garn som liner stillet sig hele tiden noksaa bra paa dette felt, — fangsterne var delvis baade jevne og tilfredsstillende høie. Strømforholdene hindret dog bedriften paa dette strøk av fiskehavet ganske betragtelig, saa utbyttet kunde ha været endnu bedre, om disse forhold ikke hadde været tilstede. Efter 18 mars var der litet at utrette, idet forekomsterne paa den tid seg bort fra feltet.

Slutresultatet maa betegnes som meget daarlig.

Distriktets fiskekvantum utgjorde 288 000.

R ø s t o p s y n s d i s t r i k t. De første garntrækninger blev foretat paa ytre side av Røst omkring 8 januar med fangster optil 300 fisk. Ordinær drift blev optat paa dette felt fra 15 januar med garnfangster optil 1000.

Fra 23 januar til utgangen av denne maaned var fisket hindret av ugunstig veir, men det var alles mening efter det første fiskeforsøk at dømme at en stor fisketyngde var tilstede paa Yttersiden.

Fra begyndelsen av februar til maanedens utgang holdt fisket sig nogenlunde jevnt paa Yttersiden med fangster optil 1100 fisk.

Til forskjellige tider i februar blev der gjort en række fiskeforsøk paa Indersiden av Røst baade med garn og liner, men resultatene stillet sig altid saa slet at forsøkene maatte opgis og fisket paa Yttersiden av Røst gjenoptas. Paa dette felt var fisketyngden tilstede, omend i mindre mængder, ihvertfald den sidste tid, helt til utgangen av mars. Dagsfangsterne paa dette strøk var ujevne omtrent hele tiden, og særlig i den sidste tid. Derfor blev utbyttet litet tilfredsstillende.

Fra begyndelsen av april blev driften paa Indersiden atter optat, men utbyttet stillet sig ogsaa da saa mislig, at dette felt efter en kortere drift opgaves.

Nævneværdig opsig av fisk har saaledes ikke forekommet paa Inder-siden av Røst. Det endelige resultat stillet sig daarlig for garnfiskerne og yderst slet for linefiskerne.

Distriktets fiskekvantum utgjorde 398 000.

Utbyttet.

Det til handelsvarer tilvirkede kvantum utgjorde ved fiskets avslutning 17 012 000 fisk, 4345 hl. lever, 35 291 hl. dampmedicintran og 27 797 hl. rogn.

Av fiskepartiet blev 9 619 000 saltet til klipfisk, 7 001 000 hængt til rundfisk og 392 000 eksportert iset.

Til guanofabrikation anvendtes 14 403 000 torskehoder og til forsendelse til hjemstederne medgik omkring 2.132 000 av saadanne.

Torskerygger blev likeledes i stor utstrækning anvendt til guano.

Værdien av disse produkter utgjorde 9 890 000 kroner.

Til fortæring i Lofoten og til bortsendinge derfra i smaapartier medgik iaar som vanlig noksaa meget. Disse partier kan passende ansættes til 500 000, hvilket parti ikke er medtat i det forannævnte samlede kvantum for Lofoten, og er likeledes sat ut av betragtning ved værdiansættelsen av det endelige utbytte.

Dampmedicintran tilvirkedes fra ialt 126 damperier, hvorav 106 med fast station fra hus paa land og 20 ombord i fartøier.

Leverens fettholdighet utgjorde gjennemsnitlig 52 pct.

Fiskens rognholdighet i hektoliter pr. 1000 stkr. har i de sidste aar stillet sig saaledes:

| | | | |
|--------------|------|--------------|------|
| 1913 | 1.15 | 1919 | 1.19 |
| 1914 | 1.51 | 1920 | 1.01 |
| 1915 | 1.22 | 1921 | 1.19 |
| 1916 | 1.66 | 1922 | 1.22 |
| 1917 | 1.43 | 1923 | 1.64 |
| 1918 | 1.12 | | |

Beregningen er foretat paa den tid forøkelsen av rognpartiet ophørte.

Av rognpartiet anvendtes til menneskeføde 2740 hektoliter. Omtrent hele dette parti blev nedlagt hermetisk.

Tabel 47 utviser det årlige udbytte av fisk, lever og tran, samt antallet av fiskere siden 1885.

Tabel 47.

| Aar | Antal fiskere | Opfisket kvantum i tusener | Fisk pr. fisker | Leverholdighet | | Leverparti | Tranparti | Dampmedicintran-parti |
|-----------|---------------|----------------------------|-----------------|--------------------|----------------|-----------------|-----------|-----------------------|
| | | | | Fisk pr. hl. lever | Gjenn.-snitlig | | | |
| | | | | | | 1000 hektoliter | | |
| 1885..... | 26 652 | 26 500 | 1 000 | 400— 700 | — | 29,5 | 18,5 | 6,55 |
| 1886..... | 28 920 | 31 000 | 1 072 | 300— 650 | — | 41,0 | 25,4 | 10,00 |
| 1887..... | 28 030 | 29 700 | 1 060 | 300— 700 | — | 38,3 | 23,6 | 9,50 |
| 1888..... | 31 917 | 26 000 | 815 | 250— 450 | — | 38,0 | 23,6 | 16,10 |
| 1889..... | 30 083 | 17 200 | 572 | 200— 500 | — | 23,5 | 14,6 | 12,90 |
| 1890..... | 30 324 | 30 000 | 989 | 200— 500 | — | 58,5 | 36,3 | 16,70 |
| 1891..... | 30 378 | 21 050 | 691 | 250— 500 | — | 22,7 | 14,1 | 18,20 |
| 1892..... | 30 092 | 16 250 | 530 | 280— 550 | — | 23,0 | 14,3 | 8,10 |
| 1893..... | 26 683 | 27 000 | 1 012 | 270— 550 | — | 31,5 | 19,5 | 18,60 |
| 1894..... | 28 000 | 28 500 | 1 107 | 400— 800 | — | 14,6 | 7,3 | 12,30 |
| 1895..... | 32 600 | 38 600 | 1 184 | 500—1300 | — | 11,0 | 3,8 | 12,30 |
| 1896..... | 32 280 | 18 000 | 558 | 570—1000 | — | 2,5 | 1,2 | 8,85 |
| 1897..... | 31 312 | 25 800 | 824 | 300— 720 | — | 7,7 | 3,8 | 18,26 |
| 1898..... | 29 777 | 15 000 | 504 | 300— 700 | 460 | 8,0 | 4,0 | 11,25 |
| 1899..... | 24 461 | 15 000 | 613 | 250— 450 | 340 | 11,0 | 6,1 | 18,45 |
| 1900..... | 22 736 | 8 400 | 369 | 230— 440 | 320 | 5,6 | 3,0 | 10,77 |
| 1901..... | 18 555 | 13 000 | 700 | 250— 500 | 350 | 6,0 | 3,1 | 15,89 |
| 1902..... | 23 054 | 14 300 | 620 | 380— 900 | 560 | 2,6 | 1,1 | 9,63 |
| 1903..... | 18 277 | 13 700 | 750 | 700—4000 | 2160 | 1,1 | 0,2 | 0,61 |
| 1904..... | 18 000 | 12 290 | 683 | 500—1800 | 1150 | 0,8 | 0,3 | 3,29 |
| 1905..... | 20 626 | 13 500 | 654 | 370— 700 | 551 | 2,2 | 1,1 | 11,49 |
| 1906..... | 20 777 | 18 600 | 895 | 260— 700 | 521 | 3,1 | 1,6 | 16,95 |
| 1907..... | 20 166 | 18 700 | 927 | 280— 550 | 430 | 4,5 | 2,3 | 20,37 |
| 1908..... | 20 183 | 13 300 | 659 | 230— 450 | 330 | 2,9 | 1,5 | 20,10 |
| 1909..... | 20 346 | 16 800 | 825 | 250— 500 | 400 | 2,6 | 1,3 | 20,00 |
| 1910..... | 19 113 | 13 900 | 727 | 300— 500 | 435 | 2,0 | 0,9 | 13,46 |
| 1911..... | 28 088 | 10 500 | 581 | 330— 800 | 527 | 0,8 | 0,3 | 7,87 |
| 1912..... | 16 360 | 15 100 | 925 | 400— 750 | 553 | 1,2 | 0,6 | 12,04 |
| 1913..... | 14 659 | 10 200 | 696 | 420—1000 | 610 | 0,9 | 0,3 | 6,04 |
| 1914..... | 16 382 | 11 700 | 715 | 350— 900 | 523 | 1,0 | 0,5 | 9,62 |
| 1915..... | 15 920 | 16 000 | 1 015 | 350— 800 | 542 | 1,4 | 0,6 | 12,65 |
| 1916..... | 19 758 | 14 400 | 729 | 300— 530 | 425 | 1,4 | 0,7 | 15,94 |
| 1917..... | 19 091 | 9 200 | 538 | 240— 600 | 378 | 0,8 | 0,4 | 12,00 |
| 1918..... | 16 394 | 6 120 | 373 | 280— 700 | 430 | 0,6 | 0,3 | 6,49 |
| 1919..... | 11 539 | 7 000 | 606 | 240— 650 | 414 | 0,7 | 0,2 | 8,43 |
| 1920..... | 12 090 | 12 100 | 1 000 | 240— 550 | 300 | 2,4 | 0,6 | 18,37 |
| 1921..... | 17 095 | 18 600 | 1 088 | 220— 700 | 313 | 5,2 | 0,4 | 29,27 |
| 1922..... | 15 682 | 13 100 | 847 | 200— 500 | 240 | 3,2 | 0,5 | 27,69 |
| 1923..... | 17 369 | 17 012 | 978 | 170— 370 | 235 | 4,3 | 0,4 | 35,29 |

Anm. Den lever, der er anvendt til dampmedicintran, er ikke medtat i leverpartiet, og kolonnen „tranparti“ omfatter ikke dampmedicintran.

Tabel 48 viser det i hver maaned opfiskede kvantum for en aar-række.

Tabel 48. Opfisket kvantum skrei, maanedsviis 1871—1923.

| Aar | Antal (mill. stk.) | | | | Procent | | | |
|---------------------------|--------------------|------|-------|------|-----------------|------|-------|------|
| | Jan. og februar | Mars | April | Ialt | Jan. og februar | Mars | April | Ialt |
| I gennemsnit 1871—1891 .. | 5.0 | 15.8 | 4.4 | 25.2 | 19.8 | 62.7 | 17.5 | 100 |
| — " — 1891—1900 .. | 2.8 | 13.8 | 4.7 | 21.4 | 12.3 | 65.4 | 22,3 | 100 |
| — " — 1901—1910 .. | 1.5 | 8.6 | 4.7 | 14.8 | 9.7 | 57,0 | 33,3 | 100 |
| — " — 1911—1920 .. | 1.4 | 7.1 | 2.8 | 11.3 | 12.4 | 62.8 | 24,8 | 100 |
| 1921..... | 4.0 | 8.1 | 6.5 | 18.6 | 21.4 | 43.6 | 35.0 | 100 |
| 1922..... | 1.8 | 8.0 | 3.3 | 13.1 | 13.9 | 61.1 | 25.0 | 100 |
| 1923..... | 2.6 | 10.1 | 4.3 | 17.0 | 15.3 | 59.4 | 25.3 | 100 |

Tabel 49 indeholder opgave over udbyttet av fisk, lever, dampmedicintran og rogn for hver uke. Antallet av trækningsdager i uken er anført længst til høire.

Tabel 49. Ukentlige opgaver over udbyttet for 1923.

| Uken som endte | Fisk | | | Lever som ikke er anvendt til dampmedicintran | Dampmedicintran | Rogn | Dage trækning | | | |
|-------------------|--------|--------------|-------------|---|-----------------|-------|---------------|--------|----------------------------|--------|
| | Ialt | Herav saltet | Ukens fiske | | | | Østlofoten | | Vestlofoten, Værøy og Røst | |
| | | | | | | | Hele | Delvis | Hele | Delvis |
| Millioner stykker | | | Hektoliter | | | | | | | |
| Januar 26... | 0,065 | 0,009 | 0,065 | 7 | 195 | 109 | 2 | 2 | 1 | 1 |
| Februar 2... | 0,253 | 0,072 | 0,188 | 246 | 522 | 468 | 5 | 1 | 4 | 2 |
| — 9... | 0,651 | 0,237 | 0,398 | 264 | 1530 | 1256 | 4 | 1 | 4 | 1 |
| — 16... | 1,494 | 0,762 | 0,843 | 311 | 3104 | 3113 | 5 | 1 | 3 | 3 |
| — 23... | 2,684 | 1,509 | 1,190 | 725 | 5794 | 5695 | 4 | 2 | 4 | 1 |
| Mars 2... | 4,535 | 2,689 | 1,851 | 1427 | 9522 | 11272 | 4 | 2 | 4 | 1 |
| — 9... | 7,057 | 4,676 | 2,522 | 1895 | 14543 | 18256 | 5 | 1 | 4 | 1 |
| — 16... | 9,898 | 6,509 | 2,841 | 2900 | 21246 | 23785 | 5 | — | 4 | 1 |
| — 23... | 12,700 | 8,234 | 2,802 | 3315 | 27276 | 26968 | 6 | — | 5 | 1 |
| — 30... | 13,880 | 8,781 | 1,180 | 3522 | 30062 | 27337 | 4 | 1 | 4 | 1 |
| April 6... | 15,200 | 9,362 | 1,320 | 3720 | 32133 | 27714 | 5 | 1 | 5 | — |
| — 13... | 16,500 | 9,514 | 1,300 | 4140 | 34073 | 27747 | 6 | — | 6 | — |
| — 20... | 17,012 | 9,619 | 0,500 | 4345 | 35291 | 27797 | 5 | 1 | 6 | — |

Anm. Lever, brukt til dampmedicintran, er ikke medregnet i leverpartiet.

I tabel 50 er anført udbyttet av fisk ved hver ukes slutning i de sidste 5 aar.

Tabel 50. Lofotfiskets utbytte i millioner for hver uke av fisket, 1919—1923.

| Maaned | 1919 | | 1920 | | 1921 | | 1922 | | 1923 | |
|---------|------|------------|------|------------|------|------------|------|------------|------|------------|
| | Dato | Mill. stk. | Dato | Mill. stk. | Dato | Mill. stk. | Dato | Mill. stk. | Dato | Mill. stk. |
| Februar | 7 | 0,051 | 6 | 0,094 | 4 | 0,392 | 3 | 0,285 | 2 | 0,253 |
| | 14 | 0,185 | 13 | 0,187 | 11 | 1,040 | 10 | 0,514 | 9 | 0,651 |
| | 21 | 0,337 | 20 | 0,654 | 18 | 2,422 | 17 | 0,985 | 16 | 1,494 |
| | 28 | 0,902 | 27 | 1,214 | 25 | 4,019 | 24 | 1,829 | 23 | 2,684 |
| Mars | 7 | 1,471 | 5 | 2,243 | 4 | 5,902 | 3 | 3,175 | 2 | 4,535 |
| | 14 | 2,300 | 12 | 3,507 | 11 | 8,105 | 10 | 5,001 | 9 | 7,057 |
| | 21 | 3,700 | 19 | 5,431 | 18 | 10,435 | 17 | 6,439 | 16 | 9,898 |
| | 28 | 4,900 | 26 | 7,191 | 25 | 12,113 | 24 | 8,000 | 23 | 12,700 |
| April | 4 | 5,800 | 2 | 8,813 | 1 | 14,931 | 7 | 11,713 | 6 | 15,200 |
| | 11 | 6,800 | 9 | 10,453 | 8 | 17,257 | 14 | 12,558 | 13 | 16,500 |
| | 18 | 6,900 | 16 | 11,478 | 15 | 18,213 | 21 | 13,100 | 20 | 17,012 |
| | 25 | 7,000 | 24 | 12,100 | 22 | 18,600 | — | — | — | — |

Tabel 51 viser Lofotfiskets utbytte av de forskjellige produkter gjennomsnittlig i femaarsperioder fra 1881 til 1890 og tiaarsperioder fra 1891 til 1920, samt for 1921, 1922 og 1923.

Tabel 51. Lofotfiskets utbytte fra 1881—1923.

| Aar | Ialt fisk | Prod. herav | | | Hoder | Rogn | Medicintran | Tran | Værdi i mill. kroner |
|-----------------------------|-----------|-------------|---------|----------------|-------|------|-------------|------|----------------------|
| | | Klipfisk | Tørfisk | Anden tilvirk. | | | | | |
| | | | | | | | | | |
| I gjennemsnit 1881—1885.... | 23,7 | 20,2 | 3,5 | — | 17,3 | 28,4 | 3,23 | 16,5 | 5,80 |
| I gjennemsnit 1886—1890.... | 27,5 | 23,5 | 4,0 | — | 15,5 | 29,5 | 13,10 | 25,0 | 6,21 |
| I gjennemsnit 1891—1900.... | 21,4 | 17,0 | 4,4 | — | 14,4 | 22,9 | 13,71 | 7,7 | 5,26 |
| I gjennemsnit 1901—1910.... | 14,8 | 9,2 | 4,3 | — | 10,2 | 17,3 | 13,18 | 1,3 | 5,13 |
| I gjennemsnit 1911—1920 ... | 11,3 | 7,5 | 3,2 | — | 8,2 | 14,1 | 10,79 | 0,4 | 9,05 |
| 1921..... | 18,6 | 7,8 | 10,0 | 0,8 | 14,2 | 22,2 | 29,3 | 0,4 | 10,80 |
| 1922..... | 13,1 | 6,9 | 5,9 | 0,3 | 10,7 | 16,7 | 27,7 | 0,5 | 11,89 |
| 1923..... | 17,0 | 9,6 | 7,0 | 0,4 | 14,4 | 27,8 | 35,3 | 0,4 | 9,90 |

Av tabel 52 fremgaar fordelingen av det opfiskede kvantum paa de forskjellige opsynsdistrikter og utbyttets fordeling paa de forskjellige bruksarter samt nærmere opplysning om tilvirkningsmaaten.

Tabel 52.

| Opsynsdistrikt | Fiskeparti | Fiskepartiets anvendelse (mill. stkr.) | | | Lever i hl. | | Utvundet dampmedicintran i hl. | Rogn i hl. | | Hoder (mill. stkr.) | | Opfisket mill. stkr. paa: | | |
|---|------------|--|--------------------|-----------------|---------------------|---------------------------|--------------------------------|------------|-----------|---------------------|-----------|---------------------------|-------|---------|
| | | Saltet til klipfisk | Hængt til rundfisk | Eksportert iset | Lever-parti | Brukt til dampmedicintran | | Saltet | Hermetisk | Guano | Hjemsendt | Garn | Liner | Dybsagn |
| | | | | | | | | | | | | | | |
| Raftsundet, indbefattet Rinøy, Kjeøy, Svellingen og Risvær..... | 2,175 | 1,780 | 0,355 | 0,040 | 9256 ¹⁾ | 4874 | 2535 | 3638 | 100 | 2,100 | 0,060 | 1,756 | 0,203 | 0,216 |
| Brettesnes, av Skroven opsynsdistrikt | 1,038 | 0,723 | 0,275 | 0,040 | 4417 ¹⁾ | 1164 | 605 | 2370 | 200 | 0,700 | 0,300 | 0,170 | 0,658 | 0,210 |
| Skroven | 1,399 | 1,119 | 0,240 | 0,040 | 5954 ¹⁾ | 3678 | 1913 | 1837 | 230 | 0,880 | 0,460 | 0,609 | 0,290 | 0,500 |
| Austnesfjorden | — | — | — | — | — | — | — | — | — | — | — | — | — | — |
| Svolvær | 4,270 | 3,675 | 0,535 | 0,060 | 18170 ¹⁾ | 17303 | 8998 | 5642 | 1045 | 4,020 | 0,150 | 1,500 | 2,330 | 0,440 |
| Kabelvaag og Storvaagen | 0,927 | 0,463 | 0,352 | 0,112 | 3944 | 7572 ²⁾ | 3938 | 1385 | 270 | 0,720 | 0,180 | 0,450 | 0,340 | 0,137 |
| Hopen, indbefattet Ørsvaag, Ørsnes, Hopen og Kalle | 0,760 | 0,538 | 0,210 | 0,012 | 3234 ¹⁾ | 1596 | 830 | 1215 | 50 | 0,600 | 0,110 | 0,210 | 0,455 | 0,095 |
| Henningsvær | 1,945 | 1,042 | 0,863 | 0,040 | 8276 | 10244 ²⁾ | 5327 | 3223 | 500 | 1,595 | 0,310 | 0,220 | 1,495 | 0,230 |
| Stamsund og Steine | 0,670 | 0,078 | 0,586 | 0,006 | 2852 | 5076 ²⁾ | 2640 | 1490 | 25 | 0,500 | 0,150 | 0,160 | 0,505 | 0,005 |
| Ure | 0,130 | 0,002 | 0,127 | 0,001 | 553 ³⁾ | 379 | 197 | 281 | 15 | 0,100 | 0,020 | 0,082 | 0,047 | 0,001 |
| Balstad og Mortsund | 0,979 | 0,071 | 0,901 | 0,007 | 4166 | 7046 ²⁾ | 3664 | 1251 | 250 | 0,710 | 0,240 | 0,310 | 0,669 | — |
| Nufsfjord, av Sund opsynsdistrikt .. | 0,212 | 0,012 | 0,200 | — | 902 | 886 | 460 | 245 | — | 0,180 | 0,022 | 0,209 | — | 0,003 |
| Sund | 0,200 | 0,003 | 0,193 | 0,004 | 851 ¹⁾ | 485 | 252 | 180 | — | 0,170 | 0,020 | 0,171 | 0,006 | 0,023 |
| Reine og Havnøy | 0,669 | 0,020 | 0,629 | 0,020 | 2847 ¹⁾ | 2618 | 1361 | 400 | — | 0,650 | 0,010 | 0,437 | 0,229 | 0,003 |
| Sørvaagen, Moskenes, Tind | — | — | — | — | — | — | — | — | — | — | — | — | — | — |
| Aa og Evenstad | 0,952 | 0,076 | 0,874 | 0,002 | 4051 ¹⁾ | 2822 | 1467 | 595 | 20 | 0,910 | 0,020 | 0,080 | 0,862 | 0,010 |
| Værøy | 0,288 | 0,002 | 0,283 | 0,003 | 1225 ³⁾ | 766 | 398 | 555 | 35 | 0,268 | 0,010 | 0,025 | 0,261 | 0,002 |
| Røst | 0,398 | 0,015 | 0,378 | 0,005 | 1642 ³⁾ | 1358 | 706 | 750 | — | 0,300 | 0,070 | 0,395 | 0,003 | — |
| Ialt | 17,012 | 9,619 | 7,001 | 0,392 | 72340 | 67867 | 35291 | 25057 | 2740 | 14,403 | 2,132 | 6,784 | 8,353 | 1,875 |

¹⁾ En del lever fraført distriktet.

²⁾ — „ — tilført —

³⁾ — „ — avsat til damptran.

Tabel 53. Forholdet mellem brukenes utbytte og fiskertal, uttrykt som procent.

| Aar | Garnbruk | | Linebruk | | Dypsagn | | Antal ialt | |
|---------------|----------|------|----------|------|---------|------|------------|------------|
| | Fiskere | Fisk | Fiskere | Fisk | Fiskere | Fisk | Fiskere | Fisk mill. |
| I gjennemsnit | | | | | | | | |
| — 1871—1880 | 50.4 | 48.7 | 29.6 | 45.6 | 10.0 | 5.7 | | |
| — 1881—1890 | 35.1 | 31.5 | 56.3 | 64.6 | 8.6 | 3.9 | | |
| — 1891—1900 | 38.4 | 34.9 | 55.0 | 62.3 | 6.6 | 2.8 | | |
| — 1901—1910 | 42.2 | 33.8 | 54.8 | 64.9 | 3.0 | 1.3 | | |
| — 1911—1920 | 30.6 | 34.3 | 63.6 | 62.9 | 5.8 | 2.8 | 17.028 | 11.232 |
| 1921..... | 38.2 | 50.9 | 45.9 | 35.1 | 15.9 | 14.1 | 17.095 | 18.600 |
| 1922..... | 29.6 | 34.8 | 41.5 | 51.7 | 28.9 | 13.5 | 15.682 | 13.100 |
| 1923..... | 28.1 | 39.9 | 47.3 | 49.1 | 24.6 | 11.0 | 17.369 | 17.012 |

Tabel 54. Mandslotter, i kroner, for hvert fiskevær i 1923, beregnet i brutto.

| Opsynsdistrikt | Høiest | | | | Middels | | | | Lavest | | | |
|---------------------------|--------|-------|---------|----------|---------|-------|---------|----------|--------|-------|---------|----------|
| | Garn | Liner | Dypsagn | Smaagarn | Garn | Liner | Dypsagn | Smaagarn | Garn | Liner | Dypsagn | Smaagarn |
| Raftsundet (Risvær) | 2300 | 800 | 900 | 1200 | 1500 | 600 | 500 | 800 | 600 | 400 | 200 | 300 |
| Brettesnes..... | — | 1200 | 550 | 1000 | — | 550 | 200 | 500 | — | 100 | 50 | 120 |
| Skroven..... | 3000 | 600 | 700 | 1100 | 750 | 400 | 375 | 500 | 300 | 150 | 150 | 200 |
| Svolvær..... | 1500 | 1000 | 500 | 500 | 650 | 700 | 250 | 300 | 350 | 200 | 70 | 100 |
| Vaagene..... | 1000 | 1800 | 600 | 700 | 600 | 1000 | 200 | 400 | 300 | 250 | 100 | 150 |
| Hopen..... | 1500 | 1600 | 600 | 1000 | 800 | 1200 | 400 | 550 | 300 | 250 | 150 | 200 |
| Henningsvær..... | 1000 | 1100 | 350 | 900 | 680 | 500 | 200 | 400 | 450 | 300 | 100 | 250 |
| Stamsund og Steine..... | 410 | 800 | — | 300 | 300 | 400 | — | 200 | 200 | 200 | — | 100 |
| Ure..... | — | 150 | 150 | 800 | — | 300 | 100 | 400 | — | 100 | 50 | 200 |
| Balstad og Mortsund..... | 1000 | 900 | — | 600 | 450 | 400 | — | 300 | 200 | 200 | — | 250 |
| Nuvsfjord..... | 1160 | — | 280 | 640 | 825 | — | 220 | 360 | 450 | — | 110 | 110 |
| Sund..... | 1800 | 300 | 200 | 700 | 900 | 160 | 160 | 300 | 600 | 100 | 100 | 100 |
| Reine og Havnøy..... | 1700 | 1100 | — | 1000 | 1200 | 450 | — | 400 | 400 | 250 | — | 150 |
| Sørvaagen og Aa..... | 1100 | 1200 | 250 | 500 | 600 | 650 | 180 | 350 | 450 | 300 | 100 | 200 |
| Værøy..... | 1550 | 1080 | 210 | — | 910 | 530 | 120 | — | 280 | 170 | 45 | — |
| Røst..... | 1000 | 50 | — | — | 400 | 25 | — | — | 200 | 10 | — | — |

Tabel 55. Gjennemsnittsutbytte pr. mand fra 1881 til 1923.

| Aar | Stykker skrei | Kroner |
|-------------------------------|---------------|--------|
| I gjennemsnit 1881—1890 | 656 | 203 |
| 1891—1900 | 732 | 183 |
| 1901—1910 | 744 | 259 |
| 1911—1920 | 716 | 595 |
| 1921 | 1088 | 631 |
| 1922 | 847 | 759 |
| 1923 | 978 | 568 |

De i tabel 54 anførte mandslotter er opgit i brutto, og er utregnet efter fiskernes antal ifølge hovedtællingen den 22 mars.

Beregnes derimot lotantallets forøkelse, som maskinfarkosternes fangstfordelingsmaate medfører, reduceres bruttolotten fra 568 til 448 kroner.

Som vanlig faldt utbyttets fordeling noget ujevnt for alle redskapsarters vedkommende.

Agntilførselen maa stort set betegnes som tilfredsstillende. Der var dog til enkelte tider agnmangel i forskjellige vær, hvilket skapte adskillige ulemper, idet tilførselen av fersk agn tildels stoppet helt op nogen dage, særlig gjælder dette Vestlofoten, Værøy og Røst.

Foruten de vanlige agnsorter av fersk sild og lodde, samt saltet skjæl, blev der benyttet meget saltet sild samt tørret og saltet sprutbelling, hvilke sidste agnsorter viste sig fordelagtige.

Priserne paa de forskjellige agnsorter findes anført i tabel 57 b.

Det ialt forbrugte agn under hele fisket repræsenterer en samlet værdi av 1 275 000 kroner, eller gjennemsnitlig ca. 155 kroner pr. linefisker.

Priser.

De ved hver ukes slutning noterte priser i de forskjellige fiskevær findes anført i tabel 56, hvortil henvises.

| Station | Time | Wind | Temp | Humid | Barom | Clouds | Remarks |
|---------|------|------|------|-------|-------|--------|---------|
| 100 | 1000 | 100 | 100 | 100 | 100 | 100 | 100 |
| 101 | 1010 | 101 | 101 | 101 | 101 | 101 | 101 |
| 102 | 1020 | 102 | 102 | 102 | 102 | 102 | 102 |
| 103 | 1030 | 103 | 103 | 103 | 103 | 103 | 103 |
| 104 | 1040 | 104 | 104 | 104 | 104 | 104 | 104 |
| 105 | 1050 | 105 | 105 | 105 | 105 | 105 | 105 |
| 106 | 1060 | 106 | 106 | 106 | 106 | 106 | 106 |
| 107 | 1070 | 107 | 107 | 107 | 107 | 107 | 107 |
| 108 | 1080 | 108 | 108 | 108 | 108 | 108 | 108 |
| 109 | 1090 | 109 | 109 | 109 | 109 | 109 | 109 |
| 110 | 1100 | 110 | 110 | 110 | 110 | 110 | 110 |
| 111 | 1110 | 111 | 111 | 111 | 111 | 111 | 111 |
| 112 | 1120 | 112 | 112 | 112 | 112 | 112 | 112 |
| 113 | 1130 | 113 | 113 | 113 | 113 | 113 | 113 |
| 114 | 1140 | 114 | 114 | 114 | 114 | 114 | 114 |
| 115 | 1150 | 115 | 115 | 115 | 115 | 115 | 115 |
| 116 | 1160 | 116 | 116 | 116 | 116 | 116 | 116 |
| 117 | 1170 | 117 | 117 | 117 | 117 | 117 | 117 |
| 118 | 1180 | 118 | 118 | 118 | 118 | 118 | 118 |
| 119 | 1190 | 119 | 119 | 119 | 119 | 119 | 119 |
| 120 | 1200 | 120 | 120 | 120 | 120 | 120 | 120 |

Vertical scale of the wind gauge, and the scale of the barometer.

Tabel 56. Priser (i øre) for skrei, lever, hoder og rogn i hver uke 1923 og for hvert fiskevær.

| Fiskevær | Uken som endte | | | | | | | | | | | | |
|-------------------------------|----------------|---------|-------|-------|-------|-------|-------|-------|-------|-------|-------|-------|-------|
| | Januar | Februar | | | | Mars | | | | | April | | |
| | 26 | 2 | 9 | 16 | 23 | 2 | 9 | 16 | 23 | 30 | 6 | 13 | 20 |
| Fisk, usløiet (øre pr. stk.). | | | | | | | | | | | | | |
| Raftsundet, Rinøy og Risvær | --- | 60 | 55-60 | 60 | 60-66 | 60-75 | 54-65 | 38-55 | 38-58 | 50-57 | 50-66 | 48-52 | 48-60 |
| Brettesnes..... | 50 | 50-55 | 50-55 | 55-60 | 65-70 | 55-72 | 50-62 | 40-53 | 30-55 | 45-60 | 48-56 | 52-60 | 55-57 |
| Austnesfjord..... | --- | --- | --- | --- | --- | --- | --- | --- | --- | --- | --- | --- | --- |
| Skroven..... | 60-65 | 60-65 | 55-60 | 55-62 | 62-70 | 65-72 | 50-65 | 45-60 | 42-56 | 50-60 | 50-60 | 53-57 | 57 |
| Svolvær..... | 75-80 | 50-60 | 50-60 | 55-65 | 60-70 | 60-75 | 55-65 | 50-60 | 40-60 | 52-60 | 45-60 | 55-60 | 56-57 |
| Vaagene..... | 60-80 | 60-65 | 50-65 | 50-65 | 55-65 | 60-71 | 55-70 | 50-60 | 40-50 | 45-60 | 50-60 | 50-57 | 57-58 |
| Hopen..... | 60 | 55-60 | 55-60 | 55-70 | 65-70 | 58-70 | 45-62 | 55-56 | 45-55 | 50-60 | 50-60 | 53-58 | 55-62 |
| Henningsvær..... | 60 | 90 | 60 | 60 | 67 | 70 | 53 | 50 | 57 | 55 | 57 | 57 | 57 |
| Stamsund..... | --- | --- | 50-60 | 50-60 | 57-65 | 65-74 | 55-72 | 50-62 | 45-56 | 45-53 | 50-60 | 55-60 | 55-60 |
| Ure..... | --- | --- | --- | 55 | 70 | 60-65 | 50-52 | 50-55 | 50-53 | 50-52 | 50-52 | 55-58 | 56-58 |
| Balstad..... | --- | 50-55 | 55-60 | 55-60 | 60-65 | 62-70 | 63-68 | 50-66 | 48-57 | 50-57 | 44-48 | 52-59 | 54-58 |
| Nuvsfjord..... | --- | --- | 50 | 60 | 65-70 | 60 | --- | 50-55 | 50-55 | 55 | 55 | 55-58 | 57-58 |
| Sund..... | --- | 55 | 55 | 60 | 55-60 | 55-60 | 60 | 55-60 | 55 | 50-55 | 52-56 | 50-60 | 55-60 |
| Reine..... | --- | 61 | 60 | 60 | 60 | 65-72 | 60-70 | 55-60 | 60 | 60 | 60 | 55-60 | 55-60 |
| Sørvaagen..... | --- | --- | 60 | 60 | 60 | 63 | 65 | 62 | 57 | 57 | 58 | 55-60 | 58 |
| Værøy..... | --- | --- | 60-65 | 60-65 | 65-70 | 65-68 | 60-67 | 60-65 | 60 | 60-62 | 50-65 | 50-55 | 55 |
| Røst..... | --- | --- | 60-65 | 65 | 65-70 | 70-75 | 70-55 | 60-70 | 60 | 60 | 60 | 60 | 60 |
| Fisk, sløiet (øre pr. kg.). | | | | | | | | | | | | | |
| Raftsundet, Rinøy og Risvær | --- | --- | --- | --- | --- | --- | --- | --- | --- | --- | --- | --- | --- |
| Brettesnes..... | --- | --- | --- | --- | --- | --- | --- | --- | --- | --- | --- | --- | --- |
| Austnesfjord..... | --- | --- | --- | --- | --- | --- | --- | --- | --- | --- | --- | --- | --- |
| Skroven..... | --- | 12 | --- | --- | --- | --- | --- | --- | --- | --- | --- | --- | --- |
| Svolvær..... | --- | --- | --- | --- | --- | --- | --- | --- | --- | --- | --- | --- | --- |
| Vaagene..... | --- | --- | --- | --- | --- | --- | --- | --- | --- | --- | --- | --- | --- |
| Hopen..... | --- | --- | --- | --- | --- | --- | --- | --- | --- | --- | --- | --- | --- |
| Henningsvær..... | 15 | 12 | 12 | 12 | 12 | 13 | 12 | 11 | 10 | 12 | 12 | 12 | 12 |
| Stamsund..... | --- | --- | 12 | 12 | 12 | 12-13 | --- | --- | 11-12 | --- | --- | --- | --- |
| Ure..... | --- | 12 | 12 | 12 | 12 | 12 | 10-12 | 10-12 | 10-11 | 10-11 | --- | --- | --- |
| Balstad..... | --- | --- | --- | --- | --- | --- | --- | --- | --- | --- | --- | --- | --- |
| Nuvsfjord..... | --- | --- | --- | --- | --- | --- | --- | --- | --- | --- | --- | --- | --- |
| Sund..... | --- | 12 | --- | --- | --- | --- | --- | --- | --- | --- | --- | --- | --- |
| Reine..... | --- | 15 | 15 | --- | --- | --- | --- | --- | --- | --- | --- | --- | --- |
| Sørvaagen..... | --- | --- | 15 | --- | 12 | 22-13 | --- | --- | --- | --- | --- | --- | --- |
| Værøy..... | 13 | 13 | 13-14 | --- | 13-14 | --- | --- | 13 | 13 | 13 | --- | --- | --- |
| Røst..... | --- | --- | --- | --- | --- | --- | --- | --- | --- | --- | --- | --- | --- |
| Lever (øre pr. liter). | | | | | | | | | | | | | |
| Raftsundet, Rinøy og Risvær | --- | --- | 22 | 30-32 | 35 | 32-37 | 25-30 | 24-27 | 25-28 | 26-40 | 32-35 | 30 | --- |
| Brettesnes..... | 15 | 20 | 20-23 | 25-31 | 31-35 | 25-31 | 25-30 | 24-28 | 23-32 | 27-35 | 32-35 | 30-35 | --- |

| | | | | | | | | | | | | | |
|-----------------------------|---------|---------|---------|---------|---------|---------|--------|--------|---------------------------|--------------------|------------------|------------------|---|
| Austnesfjord | — | — | — | — | — | — | — | — | — | — | — | — | — |
| Skroven..... | 20 | 20 | 20-22 | 22-30 | 32-33 | 33-37 | 27-33 | 25-29 | 25-27 | 25-33 | 35-37 | 30-35 | |
| Svolvær..... | — | 18-20 | 20-26 | 26-32 | 32-36 | 33-39 | 30-32 | 25-27 | 26-29 | 30-38 | 34-38 | 38-39 | |
| Vaagene..... | — | — | 20 | 20-30 | 30-33 | 30-35 | 28-32 | 25-28 | 25-26 | 25-30 | 30-33 | 30-32 | |
| Hopen..... | — | — | 20-22 | 23-30 | 31-34 | 33-36 | 30-37 | 27-30 | 25-28 | 26-32 | 32-34 | 32-36 | |
| Henningsvær..... | 20 | 20 | 20 | 26 | 32 | 34 | 30 | 26 | 27 | 35 | 36 | 36 | |
| Stamsund..... | — | — | 20 | 20-25 | 25-30 | 30-34 | 28-34 | 26-28 | 25-26 | 25 | 25-30 | 30 | |
| Ure..... | 25 | 20 | 20 | 20 | 20 | 28-30 | 30 | 25-28 | 25 | 25 | 25 | 32 | |
| Balstad..... | — | 20 | 20 | 20-25 | 25-34 | 32-40 | 30-38 | 26-30 | 26 | 26-28 | 27-31 | 28 | |
| Nufsfjord..... | — | — | 20 | 20-25 | 25-27 | 30 | 28 | 25-28 | 25 | 25-28 | 28 | 28 | |
| Sund..... | — | 17 | 17 | — | 25 | 25 | 28 | — | 26 | 26 | 27 | 28 | |
| Reine..... | — | 20 | 20 | 20 | 20 | 25-30 | 30 | 25-30 | 15-20 | 26-28 | 28 | 26-28 | |
| Sørvaagen..... | — | — | 17 | 17 | 25 | 28 | 26 | 25 | 24-27 | 22 | 24 | 25-33 | |
| Værøy..... | 15 | 15-17 | 17-20 | 20-25 | 25-30 | 25-30 | 27-30 | 25-30 | 25-27 | 25-27 | 25-28 | 25-28 | |
| Røst..... | 26 | 25 | 17-22 | 22-25 | 32-35 | 32-35 | 30-32 | 28-30 | 28 | 28 | 28 | 28 | |
| Hoder (øre pr. 100 stk.) | | | | | | | | | | | | | |
| Raftsundet, Rinøy og Risvær | — | — | — | 100 | 100 | 50-100 | 50-100 | 50-100 | — | 100 | — | — | |
| Brettnesnes..... | — | — | 100 | 100 | 100 | 100 | 90-100 | 80-100 | 50-100 | 50-100 | — | — | |
| Austnesfjord..... | — | — | — | — | — | — | — | — | 50-100 | — | — | — | |
| Skroven..... | 100-150 | 150-200 | 100-150 | 100-125 | 100-150 | 100-150 | 80-120 | 80-100 | — | — | — | — | |
| Svolvær..... | — | — | — | 50-100 | 50-100 | 50-100 | 50-100 | 50-100 | 100-125 | 40-100 | — | — | |
| Vaagene..... | — | — | — | — | — | — | 60-70 | 60-70 | 50-100 | 60-10 | — | — | |
| Hopen..... | — | — | 50 | 50 | 50-80 | 50-80 | 50 | 50 | 50 | 50-200 | — | — | |
| Henningsvær..... | — | — | — | — | — | — | — | — | — | — | — | — | |
| Stamsund..... | — | — | — | — | — | — | — | 100 | 100 | 100 | — | — | |
| Ure..... | — | — | — | — | — | — | — | — | 200 | 200 | — | — | |
| Balstad..... | — | — | — | — | — | — | 200 | 200 | 150-200 | 150-200 | — | — | |
| Nufsfjord..... | — | — | — | — | — | — | — | — | — | — | — | — | |
| Sund..... | — | — | — | — | — | — | — | — | — | — | — | — | |
| Reine..... | — | — | — | — | — | — | — | — | — | — | — | — | |
| Sørvaagen..... | — | — | — | — | — | — | — | — | — | — | — | — | |
| Værøy..... | — | — | 150 | 150 | 150 | 150 | 150 | 150 | 150 | 150 | — | — | |
| Røst..... | — | — | — | — | — | — | — | — | — | — | — | — | |
| Rogn (øre pr. liter) | | | | | | | | | | | | | |
| Raftsundet, Rinøy og Risvær | — | — | 25 | 25 | 26 | 25 | 15-18 | 12-15 | — | 27 ¹⁾ | — | 27 ¹⁾ | |
| Brettnesnes..... | — | — | 20-22 | 23-27 | 34-27 | 25-26 | 15-20 | 10-15 | 10/15-15/30 ¹⁾ | — | — | — | |
| Austnesfjord..... | — | — | — | — | — | — | — | — | — | — | — | — | |
| Skroven..... | 20 | 20 | 20 | 25 | 25 | 25 | 18 | 16 | 10-30 ¹⁾ | 6-28 ¹⁾ | — | — | |
| Svolvær..... | — | 21 | 23 | 25 | 25 | 25 | 20 | 15 | 12 | — | 30 ¹⁾ | 30 ¹⁾ | |
| Vaagene..... | — | — | 20-22 | 20-25 | 25 | 25 | 20-25 | 15-20 | 8-15 | 31 ¹⁾ | 31 ¹⁾ | 31 ¹⁾ | |
| Hopen..... | — | — | 25 | 26 | 27 | 28 | 25 | — | — | — | — | — | |
| Henningsvær..... | — | 20 | 20 | 20 | 25 | 25 | 20 | 15 | 8 | — | — | — | |
| Stamsund..... | — | — | 20 | 20-22 | 22 | 22 | 18-22 | 15-18 | — | 5-8 | — | — | |
| Ure..... | — | — | 17 | 20 | 22 | 22 | 20 | 15 | 5 | — | 5 | 5 | |
| Balstad..... | — | 17-20 | 20 | 20 | 18-20 | 20-22 | 20-23 | 18-20 | 12-15 | 5-12 | — | — | |
| Nufsfjord..... | — | — | 20 | 20 | 20 | 20 | 20 | 15-20 | 10-15 | 10-15 | — | — | |
| Sund..... | — | 15 | 15 | — | — | — | — | — | — | — | — | — | |
| Reine..... | — | 20 | 20 | 20 | 20 | 20 | 20 | 15-20 | 15-20 | 10-15 | 5-8 | — | |
| Sørvaagen..... | — | — | 15 | 15 | — | — | — | — | — | — | — | — | |
| Værøy..... | 17 | 17 | 17-18 | 18-20 | 18-20 | 18-20 | 18-20 | 18-20 | 15-20 | 13-18 | 12-15 | 30 ¹⁾ | |
| Røst..... | — | — | 20 | 20 | 20 | 20-25 | 20-25 | 20-22 | 18-20 | — | — | 55 ¹⁾ | |

¹⁾ Saltet rogn.

Tabel 57 a. Gjennomsnittsprisen paa fiskeprodukter i hvert vær 1923, i kroner (stykpris for usløiet, kilopris for sløiet fisk).

| Opsynsdistrikt | Garnfisk | | Linefisk | | Dypsagnfisk | | Hoder | Lever | Fersk rogn | Salt rogn |
|------------------------------------|--------------|-------------|--------------|-------------|--------------|-------------|--------------|---------|------------|-----------|
| | pr. 100 stk. | pr. 100 kg. | pr. 100 stk. | pr. 100 kg. | pr. 100 stk. | pr. 100 kg. | pr. 100 stk. | pr. hl. | pr. hl. | pr. hl. |
| Raftsundet, | | | | | | | | | | |
| Risvær | 53.5 | — | 54 | — | 52 | — | 1.10 | 34 | 20 | 27 |
| Brettesnes ¹⁾ | 56 | — | 56 | — | 56 | — | 0.85 | 28.4 | 20.5 | 27.00 |
| Skroven ¹⁾ | 58.2 | 12 | 56.1 | — | 56.1 | — | 1.10 | 29 | 20.5 | 25 |
| Austnesfjord. | — | — | — | — | — | — | — | — | — | — |
| Svolvær | 56 | — | 58 | — | 57 | — | 0.70 | 30.4 | 20 | 27 |
| Vaagene | 56 | — | 60 | — | 60 | — | 0.65 | 29.1 | 21.8 | 27 |
| Hopen | 58.7 | — | 57.9 | — | 60.2 | — | 0.65 | 29.6 | 24.6 | — |
| Henningsvær | 59.5 | 12 | 57.8 | 12 | 63 | 12 | 1.00 | 30.3 | 19 | 24 |
| Stamsund ²⁾ | 58 | 12 | 58 | 12 | 58 | 12 | 1.00 | 27 | 20 | 26 |
| Ure ²⁾ | 57 | 11 | 57 | 11 | 57 | 11 | 1.50 | 26 | 18 | — |
| Balstad | 58 | — | 58 | — | — | — | 1.50 | 28 | 19 | 22 |
| Nufsfjord ³⁾ | 56.6 | — | — | — | 56.6 | — | — | 26.3 | 18.2 | — |
| Sund ³⁾ | 58 | 12 | 48 | 12 | 58 | 12 | 1.10 | 28 | 15 | — |
| Reine | 59.9 | 15 | 57 | — | 57 | — | 1.00 | 25.6 | 16 | — |
| Sørvaagen | 59 | 13 | 59 | 13 | 58 | 13 | 1.00 | 28 | — | — |
| Værøy | 62 | 13 | 62 | 13 | 62 | 13 | 1.50 | 25.5 | 18.7 | 26 |
| Røst | 63 | — | 63 | — | — | — | 1.00 | 29.8 | 20.5 | 25 |

Tabel 57 b. Gjennomsnittspris paa agn i hvert vær 1923, i kroner pr. hektoliter.

| Opsynsdistrikt | Fersk sild | Salt sild | Skjæl | Salt skjæl | Fersk lodde | Blæksprut | Blæksprut-lever |
|-----------------------------|------------|-----------|-------|------------|-------------|-----------|-----------------|
| Raftsundet—Risvær | — | — | — | 100 | 29 | — | 70 |
| Brettesnes | 15 | — | — | 200 | 26 | 25 | 38.8 |
| Skroven | — | — | — | 167 | 23 | — | — |
| Austnesfjorden | — | — | — | — | — | — | — |
| Svolvær | 14 | — | — | 166 | 28 | 50 | 44 |
| Vaagene | 14 | — | — | 190 | 24 | 40 | 60 |
| Hopen | 20 | — | — | 214 | 24.8 | 28.5 | 52.6 |
| Henningsvær | 14.3 | — | — | 123 | 24 | 35 | 60 |
| Stamsund | 14.3 | — | — | 60 | 27 | — | 75 |
| Ure | 14.3 | — | — | — | 27 | — | 75 |
| Balstad | 14 | — | — | — | 20 | 50 | 60 |
| Nufsfjord | — | — | — | — | — | — | — |
| Sund | — | — | — | 100 | 21 | — | — |
| Reine | 21 | — | — | 125 | 21.4 | 51.7 | — |
| Sørvaagen | 14 | 30 | — | 110 | 25 | — | 35 |
| Værøy | 14 | 16 | — | — | 23 | 25 | 43 |
| Røst | — | — | — | — | — | — | — |

Til sammenligning anføres i tabel 58 fiskepriserne i de forskjellige vær fra 1913 til iaar.

¹⁾ Brettesnes og Skroven danner et opsynsdistrikt. — ²⁾ Stamsund og Ure danner et opsynsdistrikt. — ³⁾ Sund og Nufsfjord danner et opsynsdistrikt.

Tabel 58. Gjennomsnittsprisen av usløiet fisk (kr. pr. 100) i aaret.

| Fiskevær | 1914 | 1915 | 1916 | 1917 | 1918 | 1919 | 1920 | 1921 | 1922 | 1923 |
|---------------------------------|--------------------|--------------------|---------------------|---------------------|---------------------|---------------------|-------------------|------------------|------------------|------------------|
| Raftsundet—Risvær | 34.2 ⁴⁾ | 35.1 ¹⁾ | — | 158.0 ⁶⁾ | 121.0 ⁶⁾ | 166.0 ⁶⁾ | 110 ⁶⁾ | 52 ⁶⁾ | 89 ⁶⁾ | 53 ⁶⁾ |
| Austnesfjorden | — | — | — | — | — | — | — | 50 ⁶⁾ | 91 ⁶⁾ | — |
| Brettesnes og Skroven | 34.6 | 33.8 | 138.5 ⁶⁾ | 163.3 ⁶⁾ | 130.0 ⁶⁾ | 182.0 ⁶⁾ | 119 ⁶⁾ | 59 ⁶⁾ | 92 ⁶⁾ | 56 ⁶⁾ |
| Svolvær | 35.5 | 37.3 | 142.0 ⁶⁾ | 147.0 ⁶⁾ | 125.0 ⁶⁾ | 175.0 ⁶⁾ | 118 ⁶⁾ | 63 ⁶⁾ | 93 ⁶⁾ | 57 ⁶⁾ |
| Vaagene | 33.6 | 38.0 | 134.0 ⁶⁾ | 147.0 ⁶⁾ | 120.0 ⁶⁾ | 169.5 ⁶⁾ | 116 ⁶⁾ | 53 ⁶⁾ | 91 ⁶⁾ | 57 ⁶⁾ |
| Hopen | 33.2 | — | 135.0 ⁶⁾ | 136.5 ⁶⁾ | 124.0 ⁶⁾ | 166.0 ⁶⁾ | 119 ⁶⁾ | 54 ⁶⁾ | 92 ⁶⁾ | 58 ⁶⁾ |
| Henningsvær | 35.8 | 35.4 | 88.6 | 118.6 ⁶⁾ | 121.5 ⁶⁾ | 165.5 ⁶⁾ | 122 ⁶⁾ | 58 ⁶⁾ | 96 ⁶⁾ | 58 ⁶⁾ |
| Stamsund | 31.5 | 34.3 | 88.2 | 140.9 ⁶⁾ | 120.0 ⁶⁾ | 167.0 ⁶⁾ | 121 ⁶⁾ | 58 ⁶⁾ | 93 ⁶⁾ | 59 ⁶⁾ |
| Ure | 34.2 | 35.2 | 92.6 | 140.6 ⁶⁾ | 122.0 ⁶⁾ | 162.0 ⁶⁾ | 123 ⁶⁾ | 50 ⁶⁾ | 84 ⁶⁾ | 58 ⁶⁾ |
| Balstad | 34.1 | 34.8 | 134.0 ⁶⁾ | 144.4 ⁶⁾ | 125.0 ⁶⁾ | 161.0 ⁶⁾ | 130 ⁶⁾ | 60 ⁶⁾ | 90 ⁶⁾ | 57 ⁶⁾ |
| Sund og Nufsfjord | 34.7 | 33.2 | 83.1 | 144.2 ⁶⁾ | 127.0 ⁶⁾ | 164.5 ⁶⁾ | 121 ⁶⁾ | 54 ⁶⁾ | 93 ⁶⁾ | 58 ⁶⁾ |
| Reine og Sørvaagen | 30.4 | 31.8 | 131.3 ⁶⁾ | — | — | — | — | — | — | — |
| Reine | — | — | — | 150.8 ⁶⁾ | 118.0 ⁶⁾ | 153.5 ⁶⁾ | 118 ⁶⁾ | 50 ⁶⁾ | 85 ⁶⁾ | 59 ⁷⁾ |
| Sørvaagen | — | — | — | 152.5 ⁶⁾ | 127.0 ⁶⁾ | 156.0 ⁶⁾ | 124 ⁶⁾ | 64 ⁶⁾ | 86 ⁶⁾ | 59 ⁶⁾ |
| Værøy | — | — | 143.2 ⁶⁾ | 148.0 ⁶⁾ | 123.0 ⁶⁾ | 171.5 ⁶⁾ | 134 ⁶⁾ | 62 ⁶⁾ | 97 ⁶⁾ | 62 ⁶⁾ |
| Røst | — | — | 143.5 ⁶⁾ | 153.0 ⁶⁾ | 121.0 ⁶⁾ | 172.0 ⁶⁾ | 135 ⁶⁾ | 70 ⁶⁾ | 95 ⁶⁾ | 63 ⁶⁾ |

1) Risvær. — 2) Brettesnes og Skroven. — 3) Raftsundet og Risvær. — 4) Risvær og Svellingen. — 5) Risvær og Kanstadfjorden.
— 6) Pris pr. 100 stkr. usløiet fisk.

De av opsynsbetjentene indsendte opgaver over leverholdigheten til de forskjellige tider er anført i tabel 59.

Tabel 60. Gjennemsnittspris i øre pr. stk. for rund og sløiet fisk
1889—1923.

| A a r | Sløiet | Rund | A a r | Sløiet | Rund |
|-----------|--------|------|-----------|--------|-------|
| 1889..... | 27.0 | 34.1 | 1907..... | 37.5 | 43.4 |
| 1890..... | 20.5 | 24.2 | 1908..... | 36.3 | 42.1 |
| 1891..... | 26.5 | 31.7 | 1909..... | 33.6 | 39.7 |
| 1892..... | 21.4 | 26.4 | 1910..... | 34.8 | 44.7 |
| 1893..... | 17.1 | 22.3 | 1911..... | 43.1 | 55.6 |
| 1894..... | 20.0 | 26.6 | 1912..... | 25.3 | 29.6 |
| 1895..... | 14.0 | 17.8 | 1913..... | 29.0 | 34.4 |
| 1896..... | 21.1 | 28.6 | 1914..... | 33.6 | 39.3 |
| 1897..... | 15.5 | 20.4 | 1915..... | 32.5 | 40.6 |
| 1898..... | 16.6 | 22.0 | 1916..... | 91.0 | 130.6 |
| 1899..... | 25.0 | 30.3 | 1917..... | 116.5 | 149.1 |
| 1900..... | 33.4 | 41.2 | 1918..... | 94.0 | 121.7 |
| 1901..... | 25.5 | 32.3 | 1919..... | 130.0 | 166.3 |
| 1902..... | 25.2 | 30.6 | 1920..... | 85.0 | 121.6 |
| 1903..... | 21.2 | 24.4 | 1921..... | 45.0 | 58.3 |
| 1904..... | 18.5 | 23.9 | 1922..... | 73.0 | 91.1 |
| 1905..... | 26.8 | 34.1 | 1923..... | 42.0 | 58.2 |
| 1906..... | 25.1 | 30.4 | | | |

Redskapstap og slitage.

Det under hele fisket herskende gunstige veir og de gode driftsforhold som forekom omtrent overalt bevirket at redskapstapet ogsaa iaar stillet sig forholdsvis meget rimelig. Efter de indhentede opgaver kan det samlede brukstap passende ansættes til 230 000 kroner, hvorav falder paa garnbruket 55 000 og paa linebruket 175 000 kroner.

Slitagen derimot var forholdsvis betydelig større. Dette skyldes en uavbrudt og daglig drift i forbindelse med stor sammenhopning av redskapsmengder paa begrensede fiskefelt, hvilket igjen skapte store forviklinger av redskaper med deravfølgende stadig stor slitage under trækning og utgreining.

Slitagen kan passende ansættes til 1 550 000 kroner, hvorav falder 930 000 paa garnbruket og 620 000 kroner paa linebruket.

Eksportpriser.

Gjennomsnittspriserne ved eksport av torskefiskeriernes produkter for 1913—1916 samt for 1919—1923 findes anført i tabel 61, der grunder sig paa opgaver som velvillig er meddelt av kjøbmand Johan Lyder von Tangen, Bergen.

Priserne ved eksport kan vanskelig angives for aarene 1917 og 1918, idet omtrent hele partierne fra Lofoten blev opkjøpt av Staten, British Purchasing Agency og Zentral-Einkaufsgesellschaft til de av Staten fastsatte maksimalpriser for de forskjellige produkter. Av fangsten for 1917 er intet eksportert fra det aapne marked, idet hele kvantumet er gaat gjennom Staten og de anførte organisationer.

Hvad eksporten av rundfisk for 1923 angaar saa maa der sies at den har gaat meget slæpende hele tiden. En avgjørende grund har været den varierende kvalitet som aarets Lofotfiske hadde paa grund av det uheldige tørkeveir. Der var fra de fineste partier ned til de simpleste, som kun gav de mindst værdifulde sortementer. Der synes dog nu (november) at være en lysning i aarets sidste maaneder, og dette skulde komme vel med naar man tar hensyn til det urimelig slette aar eksporten hadde ifjor.

Det bør ogsaa iaar anføres at de uheldige konsignationer av fiskeprodukter fremdeles finder sted, og dette kan jo ikke andet end virke dræpende for eksporten.

Hvad klipfisken angaar har eksporten iaar foregaat jevnt og har fundet rask avsætning paa de utenlandske markeder til priser, som har levnet fortjeneste baade for eksportører og for tilvirkere. Man skulde saaledes ha grund til at nære berettiget haap om, at denne viktige næringsgren vil komme til sin gamle normale gjænge igjen.

Tabel 61. Gjennomsnittspriser ved eksport.

| Fiskeriprodukter | Enhet | 1923 | 1914 | 1915 | 1916 | 1919 | 1920 | 1921 | 1922 | 1923 |
|--------------------------------|---------------|------------|------------|------------|------------|---------------------------|------------|------------|----------------|------------|
| Klipfisk | pr. 20 kg. | 10.00 | 9.00 | 15.00 | 28.00 | 32.00 | 27.00 | 21.00 | 16.00 | 17.00 |
| Rundfisk | — | 13.00 | 15.00 | 20.00 | 36.00 | 42.00 | 36.00 | 29.00 | 23.00 | 17.00 |
| Længer | — | 16.00 | 17.00 | 28.00 | 40.00 | 52.00 | 48.00 | 40.00 | 29.00 | 22.50 |
| Rotskjær: Torsk | — | 14.10 | 18.00 | 28.00 | 40.00 | 52.00 | 39.00 | 28.00 | 25.00 | 19.00 |
| Hyse | — | 7.50 | 8.00 | 12.00 | 28.00 | 27.00 | 23.00 | 17.00 | 15.00 | 14.00 |
| Brosme | — | 12.50 | 14.00 | 18.00 | 35.00 | 38.00 | 26.00 | 25.00 | 24.00 | 22.00 |
| Titling: Torsk | — | 12.50 | 15.00 | 23.00 | 35.00 | 45.00 | 34.00 | 25.00 | 25.00 | 16.50 |
| Hyse | — | 8.00 | 11.00 | 16.00 | 30.00 | 32.00 | 28.00 | 21.00 | 15.50 | 16.00 |
| Brosme | — | 9.00 | 11.50 | 14.00 | 25.00 | 32.00 | 26.00 | 22.00 | 19.50 | 16.00 |
| Storsei: 1ste sort | — | 11.00 | 12.00 | 17.00 | 32.00 | 36.00 | 32.00 | 21.00 | 21.50 | 20.00 |
| 2den sort | — | 10.00 | 10.50 | | | 36.00 | 30.00 | 20.00 | 18.50 | 18.00 |
| Middelsei | — | 9.75 | 10.50 | 15.00 | 30.00 | 36.00 | 30.00 | 20.00 | 18.00 | 17.00 |
| Smaasei | — | 7.50 | 10.50 | 12.00 | 25.00 | 31.00 | 20.00 | 18.00 | 16.50 | 15.00 |
| I gjennomsnit alle sorter sei. | — | 10.00 | 11.00 | 15.00 | 30.00 | 30.00 | 30.00 | 20.00 | 18.00 | 17.00 |
| Dampmedicintran, koldklaret. | pr. td. | 80.00 | 62.00 | 150.00 | 450.00 | 350.00 | 270.00 | 100.00 | 1.00 pr. kg. | 1.15 |
| Do, uklaret | — | 70.00 | 54.00 | 125.00 | 400.00 | 340.00 | 260.00 | 90.00 | 95.00 | 105.00 |
| Raa medicintran | — | 70.00 | 58.00 | 135.00 | 375.00 | 300.00 | 200.00 | 90.00 | 90.00 | 115.00 |
| Tran, blank | — | 50.00 | 53.00 | 120.00 | 350.00 | 250.00 | 160.00 | 80.00 | 78.00 | 85.00 |
| Do., brunblank | — | 40.00 | 46.00 | 110.00 | 325.00 | 150.00 | 125.00 | 70.00 | 75.00 | 75.00 |
| Do., brun | — | 28.00 | 35.00 | 90.00 | 300.00 | 120.00 | 85.00 | 45.00 | 40 øre pr. kg. | 0.50 |
| Rogn: 1ste sort | — | 51.00 | 35.00 | 45.00 | 110.00 | 125 pr. 120 kilo samf. | 130 | 40 | 59.00 | 52.00 |
| 2den sort | — | 41.00 | 25.00 | 35.00 | 100.00 | | 47.00 | 45.00 | | |
| 3dje sort | — | 30.00 | 15.00 | 25.00 | 90.00 | | 37.00 | 35.00 | | |
| Sortementer av rogn, resp. % | — | 10, 40, 50 | 10, 40, 50 | 10, 40, 50 | 10, 50, 40 | 10, 50, 40 | 20, 50, 30 | 10, 50, 30 | 20, 50, 30 | 20, 60, 20 |

Torskebestanden i 1923.

Fra avd. for havundersøkelser, Fiskeridirektørens kontor.

Av fiskerikonsulent Oscar Sund.

Arbeidet med studiet av torskefiskerierne, særlig torsken, fortsattes efter lignende plan og metode som hittil med tillæg av en særskilt statistisk bearbejdelse av Lofotfisket og Finmarksfisket.

Indsamlingen av skjælprøver og andet materiale under Lofotfisket og loddefisket besørgetes av hr. Edv. I. Havnø, mens maalingen utførtes paa en hel række steder av folk paa stedet, enten opsynsfunktionærer eller andre av opsynet utpekte folk.

Resultater av maalingerne.

Følgende antal torsk blev maalt:

| | |
|---------------------|------------|
| Møre | 4 687 stk. |
| Lofoten | 14 957 » |
| Finmarken | 28 632 » |

Ialt 48 276 stk.

Her følger i tabelform de fundne gjennomsnittslængder hos line- og juksefisk, specificert for hvert kjøen i hver maaned (for mars særskilt for 1ste og 2den halvmaaned). Ved gjennomsnittslængde forståes her summen av de maalte længder dividert med vedkommende antal maalt fisk. Ved middelavvikelse forståes hvor mange millimeter der gjennomsnittlig maa lægges til eller trækkes fra den enkelte maalte fisks længde for at faa gjennomsnittslængden. Middelavvikelsen er altsaa et maal paa hvor jevnstor fisken er. Er al fisk i en maalserie av nøiagtig samme længde blir der saaledes ingen avvikelse og altsaa heller ingen middelavvikelse. Hos skrei falder middelavvikelsen mellem 70 og 110 millimeter, hos Finmarktorsken kan den gaa op til 160 mm. Er middelavvikelsen i en maaling av skrei stor saa er det et tegn paa at der er meget ung fisk i prøven.

Et bedre indtryk av fiskens størrelsesforhold faar man ved at betragte fordelingen av størrelserne slik som det fremgaar av »kurverne« — de figurer som fremkommer naar man over en vandret centimeterskala avsætter antallet av de i hver centimeterklasse maalte fisk saa høit over den vandrette grundlinje som den lodrette antalskala tilvenstre angir og forbinder de saaledes avsatte punkter ved en linje der i almindelighet mer eller mindre faar en sukkertops omrids, men for Finmarksfiskens vedkommende blir det oftest en to-puklet figur.

Tabel 1.

Maaling av torsk 1923.

Gjennemsnittslengde og middelavvikelse angit i mm. (♂ = melkefisk, ♀ = rognfisk).

| | | Line- og jukseprøver | | | | | | | | | | Ialt | Ialt |
|-----------------|---------------------------|----------------------|------|-----------|------|------------|------|-------|------|-------|------|------|-------|
| | | Februar | | Mars 1—15 | | Mars 16—31 | | April | | Mai | Juni | | |
| | | ♂ | ♀ | ♂ | ♀ | ♂ | ♀ | ♂ | ♀ | | | ♂ | ♀ |
| Møre | Antal maalt | 561 | 884 | 206 | 258 | 490 | 1092 | 429 | 767 | | | 1686 | 3001 |
| | Gjennemsnittslengde | 866 | 918 | 848 | 903 | 839 | 931 | 889 | 953 | | | 863 | 928 |
| | Middelavvikelse | 78 | 82 | 72 | 83 | 88 | 98 | 100 | 88 | | | 88 | 90 |
| | % ♀ | | 61,1 | | 55,6 | | 69,1 | | 64,2 | | | | 64,2 |
| Vestlofoten | Antal maalt | 779 | 756 | 613 | 887 | 242 | 218 | 663 | 512 | | | 2297 | 2373 |
| | Gjennemsnittslengde | 831 | 884 | 840 | 904 | 851 | 903 | 897 | 902 | | | 848 | 900 |
| | Middelavvikelse | 88 | 96 | 109 | 117 | 116 | 128 | 96 | 106 | | | 100 | 110 |
| | % ♀ | | 49,2 | | 59,1 | | 47,4 | | 43,6 | | | | 50,7 |
| Østlofoten | Antal maalt | 756 | 986 | 868 | 1000 | 1672 | 1378 | 612 | 309 | | | 3708 | 3673 |
| | Gjennemsnittslengde | 837 | 876 | 831 | 894 | 829 | 897 | 895 | 950 | | | 842 | 895 |
| | Middelavvikelse | 85 | 91 | 109 | 119 | 105 | 113 | 110 | 100 | | | 104 | 110 |
| | % ♀ | | 56,3 | | 60,0 | | 45,2 | | 33,6 | | | | 49,8 |
| Skrei tilsammen | Antal maalt | 2096 | 2626 | 1487 | 2145 | 2404 | 2688 | 1704 | 1588 | | | 7691 | 9047 |
| | Gjennemsnittslengde | 845 | 893 | 840 | 900 | 840 | 910 | 894 | 935 | | | 851 | 908 |
| | Middelavvikelse | 84 | 90 | 97 | 106 | 103 | 113 | 102 | 98 | | | 97 | 103 |
| | % ♀ | | 55,6 | | 59,3 | | 52,7 | | 48,3 | | | | 54,0 |
| Vestfinmarken | | | | | | | | | | April | Mai | Juni | Ialt |
| | Antal maalt | | | | | | | | | 2547 | 1087 | | 3634 |
| | Gjennemsnittslengde | | | | | | | | | 740 | 731 | | 378 |
| | Middelavvikelse | | | | | | | | | 135 | 183 | | 142 |
| Melleminmarken | Antal maalt | | | | | | | | | 6444 | 5196 | 1057 | 12697 |
| | Gjennemsnittslengde | | | | | | | | | 678 | 621 | 664 | 655 |
| | Middelavvikelse | | | | | | | | | 132 | 123 | 167 | 135 |
| Østfinmarken | Antal maalt | | | | | | | | | 2533 | 1827 | 2123 | 6483 |
| | Gjennemsnittslengde | | | | | | | | | 694 | 635 | 609 | 650 |
| | Middelavvikelse | | | | | | | | | 124 | 123 | 124 | 129 |
| Finmarken ialt | Antal maalt | | | | | | | | | 11524 | 8110 | 3180 | 22814 |
| | Gjennemsnittslengde | | | | | | | | | 704 | 662 | 636 | 681 |
| | Middelavvikelse | | | | | | | | | 130 | 128 | 145 | 135 |

Fgi. 1 gir i kurver maaleene paa alle maalte torsk. Som det vil sees var der adskillig forskjel paa skreiens størrelse i Lofoten og paa Møre iaar. Sidstnævnte viser en tilvekst i gjennomsnitlig størrelse paa $3\frac{1}{2}$ cm., hvad der svarer til en normal aarsvekst. Herav kan sluttes med høi grad av sandsynlighet at skreien paa Møre bestaar væsentlig av samme aargang som ifjor, da 1912-aargangen var dominerende og der er ikke kommet noget tilskud av betydning av yngre fisk.

Lofotfiskens gjennomsnittsstørrelse viser derimot ingen nævneværdig økning og dette maa forklares ved at der er kommet et tilskud av yngre fisk som holder størrelsen nede tiltrods for at den ældre bestand jo maa være vokset nogen centimeter. Denne forskjel paa Lofotfiskens og Mørefiskens utvikling fra ifjor kommer tydeligere frem paa fig. 2, hvor begge aars maalinger er fremstillet. Det sees her at kurven for Møre simpelthen er flyttet et stykke tilhøire, mens kurven for Lofoten har forandret fasong og dens top staar paa samme sted over grundlinjen som kurven for ifjor. Talmæssig er dette uttrykt derved at den midlere avvikelse fra middelsørrelsen er meget større iaar i Lofoten, mens denne avvikelse er omtrent uforandret fra ifjor. Kalder vi gjennomsnitlængden *A* og alle maalte fisks midlere avvikelse fra denne *m* stiller tallene sig slik for ifjor og iaar, uttrykt i millimeter:

| | 1922 | | 1923 | |
|-------------------|----------|----------|----------|----------|
| | <i>A</i> | <i>m</i> | <i>A</i> | <i>m</i> |
| Møre | 869 | 94 | 905 | 95 |
| Lofoten | 869 | 100 | 873 | 109 |

Dette tydes altsaa slik at Mørefisken er den samme som ifjor, da den var temmelig nøiagtig av samme sammensætning som Lofotfisken (samme *A* og næsten samme *m*), Lofotfisken har tilsynelatende ikke vokset mer end 4 mililimeter fordi den er blit opblandet med ungfisk.

Hvilken aargang denne ungfisk er av kan sees med et blik paa fig. 1 og fig. 3. Paa fig. 3 ser vi at Finmarksfisken iaar likesom alle de aar maalinger har været utført (1913—1923), undtagen aarene 1913 og 14 samt 1918 og 19, bestaa av to tydelige størrelsesgrupper, kurven er topuklet. De to pukler representerte ifjor aargangene 1917 og 1915 og der er ingen grund til at tro at det ikke er de samme aarganger vi har at gjøre med iaar — begge pukler har flyttet sig tilhøire paa skalaen netop saa meget som svarer til et aars vekst og indtar nu den plads som efter tidligere erfaring svarer til 6 og 8 aars alder. Ser vi paa fig. 1 vil vi se at den høire pukkel (aarg. 1915) netop gaar indpaa Lofotkurvens venstre del, der hvor den viser en tilvekst i høide fra ifjor. Vi kan altsaa med stor sikkerhet slutte at Lofotfisken iaar fik et sterkt til-

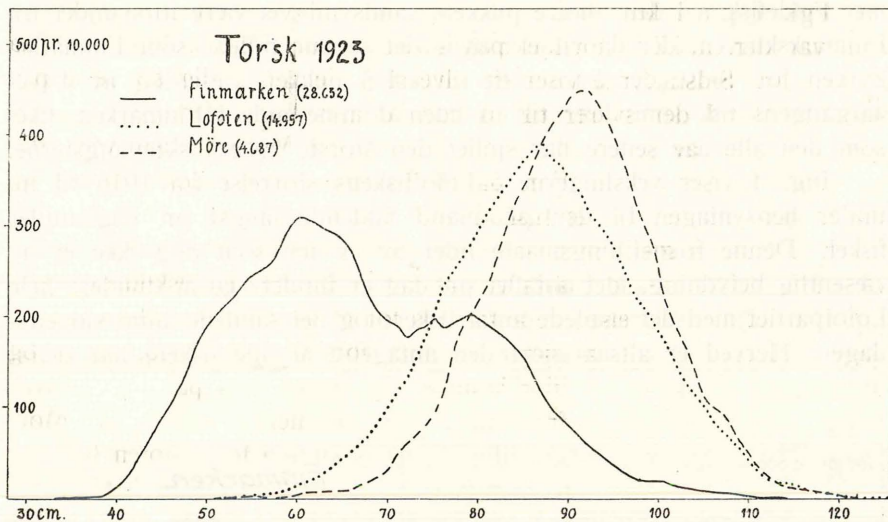


Fig. 1.

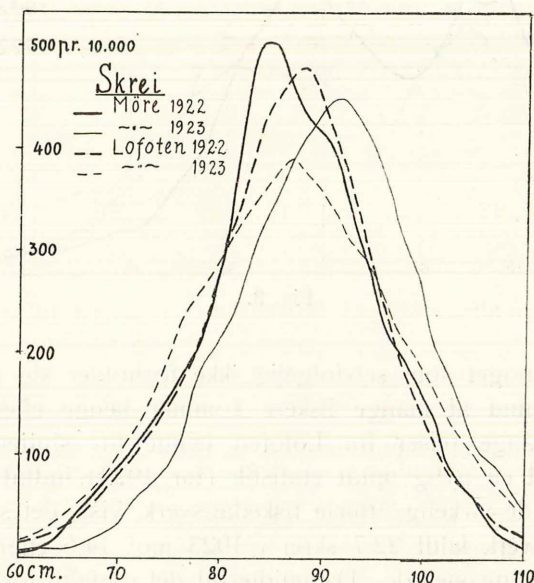


Fig. 2.

skud av 8-aar gammel Finmarksfisk. Dette bestyrkes yderligere av at den »høire pukkel« paa Finmarkskurven iaar er meget lavere end den venstre, ifjor var de omtrent like store, det vil si at endeil av den ott-aa- rige Finmarksfisk har forlatt Finmarkshavet — den optrær nu som skrei. Kommer der ikke tilskud til næste aar av fire- eller femaargam-

mel loddefisk, vil den »høire pukkel« sandsynligvis være forsvundet fra Finmarkskurven, der da vil frembyde det samme billede som Finmarkskurven for 1919, der bare viste en enkel pukkel, væsentlig av 1912-aargangens fisk som dengang var den dominerende i Finmarken, likesom den alle aar senere har spillet den største rolle i skreifangsterne.

Fig. 4 viser vekslingerne i Lofotfiskens størrelse fra 1916 til nu under hensyntagen til den pr. mand faldende fangst pr. dag under fisket. Denne fremstillingsmaate lider av en feil som dog ikke er av væsentlig betydning, idet antallet pr. dag er fundet ved at dividere hele Lofotpartiet med det samlede antal fiskere og det samlede antal sjøveirdager. Herved er altsaa gjort den antagelse at alle fiskere har deltat

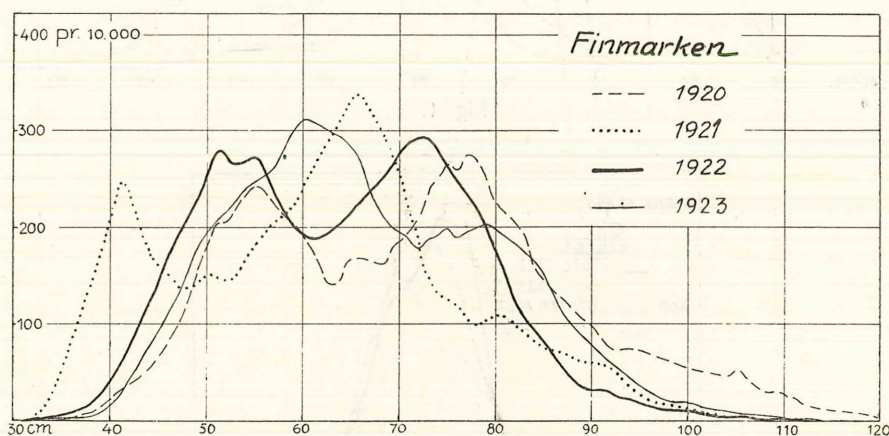


Fig. 3.

i alle sjøveir, noget som selvfølgelig ikke forholder sig saa, bl. a. av den simple grund at mange fiskere kommer længe efter at fisket er begyndt og mange reiser fra Lofoten længe før slutten, særlig ved paasketid. Ved en nylig optat statistik (for 1923) indtat i dette hefte, side 417, over de virkelig utførte fiskedagsverk, viste det sig at der paa hvert fiskedagsverk faldt 22.7 skrei i 1923 mot 14.6 efter den i fig. 4 anvendte beregningsmetode. Da imidlertid det omtalte forhold tør være nogenlunde uforandret fra aar til aar, tør allikevel fig. 4 gjælde som et tilnærmelsesvis rigtig billede av Lofotbestandens mængde- og størrelsesforhold. Det faktum som vi da særlig fæster os ved ang. bestanden i 1923, sammenlignet med fjoraarets, er at der synes at ha været mer fisk tilstede paa feltet og at denne økning skyldes tilskud av yngre fisk.

Hvilke slutninger kan der nu trækkes for fremtiden av forholdenes utvikling til nu?

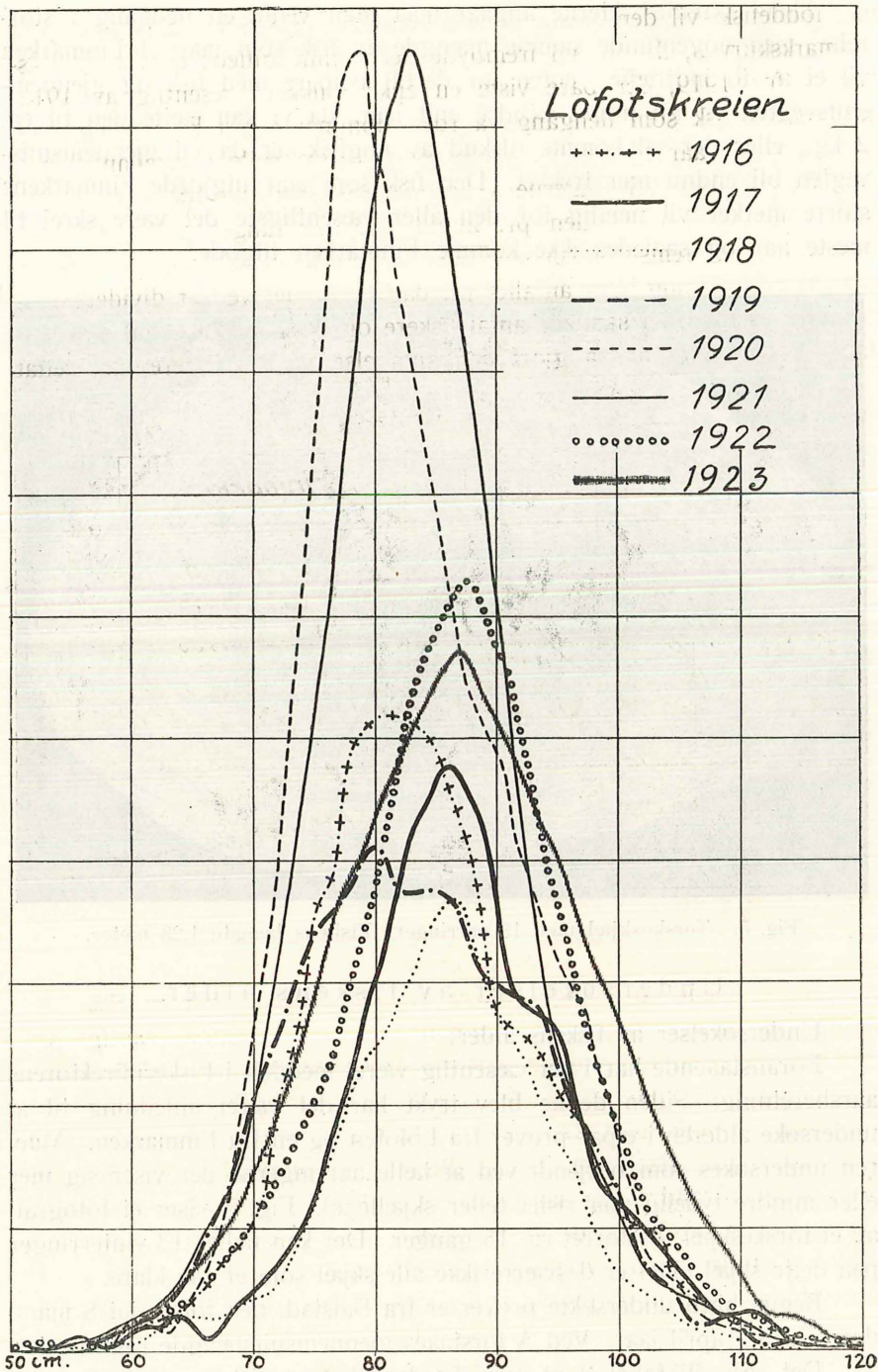


Fig. 4.

Hvad skreidistrikterne angaar maa man vente en nedgang i størrelse, men nogenlunde samme mængde av fisk som iaar. I Finmarken vil et av to indtræffe: enten tør derbli tyndere med fisk og gennemsnitsvegten vil bli noget mindre end iaar, da vi kan sætte den til ca. 2 kg., eller der vil komme tilskud av ungfisk og da vil gennemsnitsvegten bli endnu mer trykket. Den fisk som iaar utgjorde Finmarkens større merker vil nemlig for den aller væsentligste del være skrei til næste aar og saaledes ikke komme Finmarken tilgode.




Fig. 5. Torskeskjæl med 13 aarringer. Fiskens længde 1.23 meter.

Undersøkelser av fiskens alder.

Undersøkelser av fiskens alder:

Foranstaaende har i det væsentlig været meddelt i Fiskeridirektørens årsberetning. Siden denne blev trykt har det været anledning til at undersøke alderen i etpar prøver fra Lofoten og en fra Finmarken. Alderen undersøkes som bekjendt ved at tælle aarringerne der viser sig mer eller mindre tydelig paa ristet (eller skjællene). Fig. 5 viser et fotografi av et torskeskjæl forstørret ca. 15 ganger. Der kan tælles 13 vinterringer paa dette skjæl. Det er desværre ikke alle skjæl som er saa klare.

Begge hittil undersøkte prøver er fra Balstad, den første tat 8 mars, den anden 7 april iaar. Ved A forstaaes gennemsnitslængde i millimeter.

Det sees av tabel 2 at over fjerdeparten av fisken er av den nye gode aargang 1915 der allerede længe har hat stor betydning for Fin-

markfisket, men en endnu større del av prøven er av den 11-aarige fisk (fra 1912) der nu har baaret 3 gode Lofotfisker og vistnok vil være temmelig talrik tilstede næste aar ogsaa.

Tabel 2. Aldersanalyse av 248 torsk fra Balstad 8 mars.

| Længde cm. | Alder (antal hele aar) | | | | | | | | | | | Tils. |
|---------------|------------------------|-----|-----|-----|-----|-----|-----|------|----|----|---|-------|
| | 6 | 7 | 8 | 9 | 10 | 11 | 12 | 13 | 14 | 15 | ? | |
| 55 | — | 1 | 1 | — | — | — | — | — | — | — | — | 2 |
| 60 | 1 | 1 | — | — | — | — | — | — | — | — | 1 | 3 |
| 65 | 2 | 1 | 1 | 1 | — | — | — | — | — | — | — | 5 |
| 70 | 1 | 7 | 7 | — | 1 | — | — | — | — | — | — | 16 |
| 75 | — | 2 | 17 | 5 | 4 | 2 | — | — | — | — | — | 30 |
| 80 | 1 | 1 | 14 | 3 | 1 | 3 | — | — | — | — | 1 | 24 |
| 85 | — | 1 | 15 | 7 | 5 | 20 | 2 | — | — | — | 2 | 52 |
| 90 | — | — | 8 | 4 | 8 | 17 | 4 | 2 | — | — | 1 | 44 |
| 95 | — | — | 2 | 1 | 6 | 12 | 2 | 3 | — | 1 | — | 27 |
| 100 | — | — | 1 | 2 | — | 5 | 1 | 2 | — | — | 2 | 13 |
| 105 | — | — | — | — | 1 | 9 | 1 | 4 | 2 | 2 | — | 19 |
| 110 | — | — | — | — | 2 | 2 | 1 | — | — | — | — | 5 |
| 115 | — | — | — | — | — | 1 | 2 | 4 | — | — | — | 7 |
| 120 | — | — | — | — | — | — | — | — | — | — | — | — |
| 125 | — | — | — | — | — | — | — | — | — | — | — | — |
| 130 | — | — | — | — | — | — | — | 1 | — | — | — | 1 |
| Tils. | 5 | 14 | 66 | 23 | 28 | 71 | 13 | 16 | 2 | 3 | 7 | 248 |
| A | 680 | 704 | 802 | 839 | 889 | 921 | 973 | 1047 | — | — | — | 872 |

Tab. 3. Skjællenes »læselighet«.

| Alder aar | Ialt | Sikre | Bra | Daarige | Umulige | Længde (cm.) | Ialt | Sikre | Bra | Daarige | Umulige |
|--------------|------|-------|-----|---------|---------|-----------------|------|-------|-----|---------|---------|
| 6 | 5 | 3 | 1 | 1 | — | 53—62 | 5 | — | 1 | 3 | 1 |
| 7 | 14 | 6 | 5 | 3 | — | 63—72 | 21 | 9 | 10 | 2 | — |
| 8 | 66 | 22 | 27 | 17 | — | 73—82 | 54 | 14 | 25 | 14 | 1 |
| 9 | 23 | 6 | 12 | 5 | — | 83—92 | 96 | 19 | 41 | 33 | 3 |
| 10 | 28 | 5 | 17 | 6 | — | 93—102 | 40 | 3 | 26 | 9 | 2 |
| 11 | 71 | 7 | 36 | 28 | — | 103—112 | 24 | 4 | 9 | 11 | — |
| 12 | 13 | 1 | 8 | 4 | — | 113—122 | 7 | 1 | 4 | 2 | — |
| 13 | 16 | — | 11 | 5 | — | 123—129 | 1 | — | 1 | — | — |
| 14 | 2 | — | — | 2 | — | — | — | — | — | — | — |
| 15 | 3 | — | — | 3 | — | — | — | — | — | — | — |
| Tils | 241 | 50 | 117 | 74 | 7 | Tils. | 248 | 50 | 74 | 117 | 7 |
| % | — | 20 | 47 | 30 | 3 | % | — | 20 | 47 | 30 | 3 |

Nu er naturligvis ikke alderen at læse ut av fiskeskjællene som av en aapen bok, nogen er meget vanskelig, ja helt umulig. For at gi et indtryk av hvor sikkert vi tror paa aldersbestemmelserne har vi for hver

av de i ovenstaaende tabel medtagne fisk notert om vi anser bestemmelsen helt sikker, bra, daarlig eller umulig. Med »bra« menes da litt usikkerhet med hensyn til en enkelt aarring, med »daarlig« menes at der har været tvil angaaende 2 aarringer. I denne prøve paa 248 fisk har vi anset 50 for »sikre«, 117 for »bra« og 74 for »daarlige« mens 7 har været umulig at finde noget ut av.

Fordeler vi disse »kvaliteter« paa de forskjellige aldre og længder, viser det sig at de yngste fisk viser alderen sikrest hvad man maatte vente, men størrelsen derimot er av mindre betydning, se tab. 3.

Hos Finmarkfiskten er aldersbestemmelsen aldeles sikker hos det store flertal av individer.

Den anden prøve fra Lofoten viser en ganske lignende alderssammensætning idet der dog synes at være forholdsvis flere av de yngre fisk. Tiltrods herfor er prøven mere storfalden og dette er gjennemgaende for alle aldersklasser, et høist merkelig fænomen som vi for øieblikket ikke kan finde nogen rimelig forklaring paa.

Tab. 4. Aldersanalyse av 249 torsk fra Balstad 7 april 1923.

| Længde cm. | Alder (hele aar) | | | | | | | | | | | Tils. |
|---------------|------------------|-----|-----|-----|-----|-----|----|----|----|----|----|-------|
| | 6 | 7 | 8 | 9 | 10 | 11 | 12 | 13 | 14 | 15 | ? | |
| 65 | 1 | 1 | 2 | — | — | — | — | — | — | — | — | 4 |
| 70 | 3 | — | 3 | — | — | — | — | — | — | — | — | 6 |
| 75 | 1 | 1 | 9 | 3 | 1 | 1 | — | — | — | — | 1 | 17 |
| 80 | — | — | 13 | 5 | 3 | 1 | — | — | — | — | — | 22 |
| 85 | — | — | 17 | 9 | 3 | 4 | — | — | — | — | 3 | 36 |
| 90 | — | — | 13 | 12 | 6 | 6 | 1 | — | — | — | 5 | 43 |
| 95 | — | 1 | 13 | 9 | 11 | 20 | 1 | — | — | — | 1 | 56 |
| 100 | — | — | 4 | 3 | 5 | 15 | 1 | 1 | — | — | 1 | 30 |
| 105 | — | — | — | 2 | 2 | 8 | 1 | 2 | — | — | — | 15 |
| 110 | — | — | — | 3 | 4 | 9 | — | — | — | — | — | 16 |
| 115 | — | — | — | — | — | — | 2 | — | — | 1 | — | 3 |
| 120 | — | — | — | 1 | — | — | — | — | — | — | — | 1 |
| Tils. | 5 | 3 | 74 | 47 | 35 | 64 | 6 | 3 | — | 1 | 11 | 249 |
| A | 700 | 783 | 852 | 912 | 944 | 979 | — | — | — | — | — | 916 |

Vi skal tilslut meddele den eneste aldersanalyse av aarets Finmarkfisk. Det er av en prøve fra Gamvik, 15 mai iaar. Av 202 fisk var 75 fire aar, 60 var seks aar og bare 40 var fem aar. To var tre aar og nogen faa var over 6, de ældste to var 11 aar. Det ser altsaa ut til at de 4-aarige eller aargangen 1919 har været rikelig og det stemmer ogsaa med den sammenheng som der synes at være mellem snefattige vintre og stor avl av torsk. Aarene 1904, 1912, 1915 og 1917 er de bedste yngelaar vi har hat siden undersøkelserne over fiskens alder begyndte

og de har ogsaa været de snefattigste, særlig paa Vestlandet, hvorfra jo det meste av det flomvand skriver sig som bidrager til at opblande kystvandet med ferskvand. Fremtiden vil sikkert kaste mer lys over dette spørsmål.

Lofotfiskets gang fra uke til uke i 1923.

En analyse av særlige opgaver til paavisning av det daglige utbytte pr. mand.

Av fiskerikonsulent Oscar Sund.

Ved imøtekommenhet av Lofotens opsynschef og øvrige opsyns-personale er der blit innsamlet en spesiell serie opgaver over det daglige antal fiskere som har været paa havet og det daglige utbytte i hvert vær paa et par undtagelser nær.

Paa grunnlag av disse opgaver har det været mulig at utregne gjennomsnittstal for hver uke og for hvert opsynsdistrikt over det gjennomsnittlige utbytte pr. utført fiskedagsverk. Denne statistikk er som nævnt ikke aldeles komplett, men det er ikke meget som mangler idet opgaverne omfatter fangsten av 15 millioner skrei, mens den samlede fangst utgjorde 17 millioner. Det manglende falder væsentlig paa de østligste vær i Raftsundets distrikt (Kanstadsfjorden og østenfor) hvor der en stund var et ganske betydelig fiske. Her skal noen hovedpunkter behandles ved hjelp av grafiske fremstillinger. For at gjøre disse enklere er hele opsynsområdet delt i 4 omtrent like utstrakte felter og tallene summert med hensyn til disse.

Fig. 1 gir den ukentlige fangst der er symbolisert ved skrafferte søiler, mens vekslingerne i det daglige utbytte pr. mand er antydning ved en kurve eller bølgelinje. Skalaen for denne er anbragt paa høire side av figuren mens skalaen for antal skrei opfisket pr. uke er anbragt tilvenstre. Som det vil sees faldt storfisken i Østlofoten væsentlig i de fire uker fra slutten av februar til slutten av mars med 1.3 til 1.8 million pr. uke. Men saa var ogsaa den allerstørste del av fiskerne samlet her, saaa utbyttet pr. mand ikke blev saa stort som i Mellem- og Vestlofoten (H.vær—Sørvaagen), idet konkurransen østpaa synes at ha været saa stor at den utvilsomt meget tette fiskeansamling ikke har kunnet strække til at gi en ordentlig gjennomsnittslot.

Forøvrig synes det at fremgaa av denne figur at der i sidste uke av mars begynte en vestvandring av fiskere fra Mellemlofoten til strøket

vest for Balstad, likesaa at den første fisketyngde merkedes ved Røst og Værøy, hvor fisken dog synes at ha strøket raskt forbi for at samle

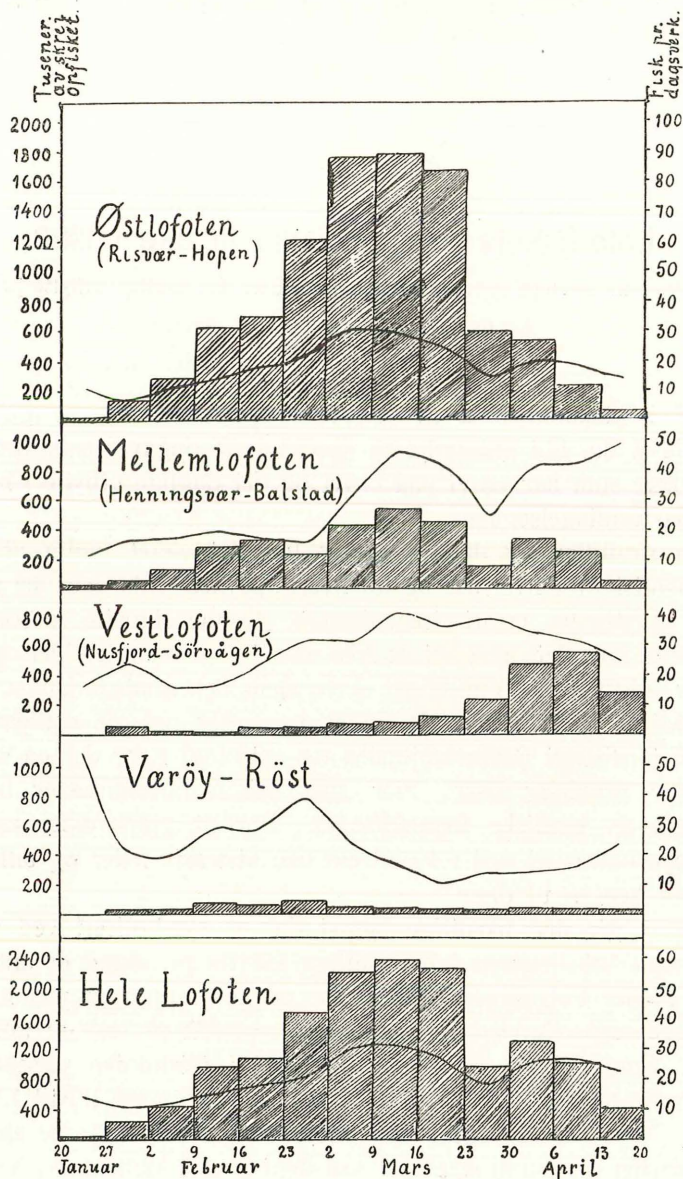


Fig. 1.

sig tæt saa langt øst som mulig. I tabel 1 findes de herhenhørende tal for hele Lofoten. Det vil sees at den bedste fiskeuke faldt midt i mars og gav et utbytte av 31 skrei pr. dag for hver mand som var paa sjøen,

mens aarets gjennemsnit blev 22.7 stk. Hvis man beregner det tilsvarende tal paa grundlag av det samlede antal sjøveirsdager (68 østpaa, 65 vestpaa) og det samlede antal fiskere som var tilstede 17 mars, kommer man til 14.6 stk. pr. mand pr. dag. Da 14.6 er omtrent $\frac{2}{3}$ av 22.7 skulde hver mand gjennemsnitlig ha været bare $\frac{2}{3}$ av fisketiden i Lofoten. Dette tør være en rimelig forklaring, da mange jo kom først i begyndelsen av

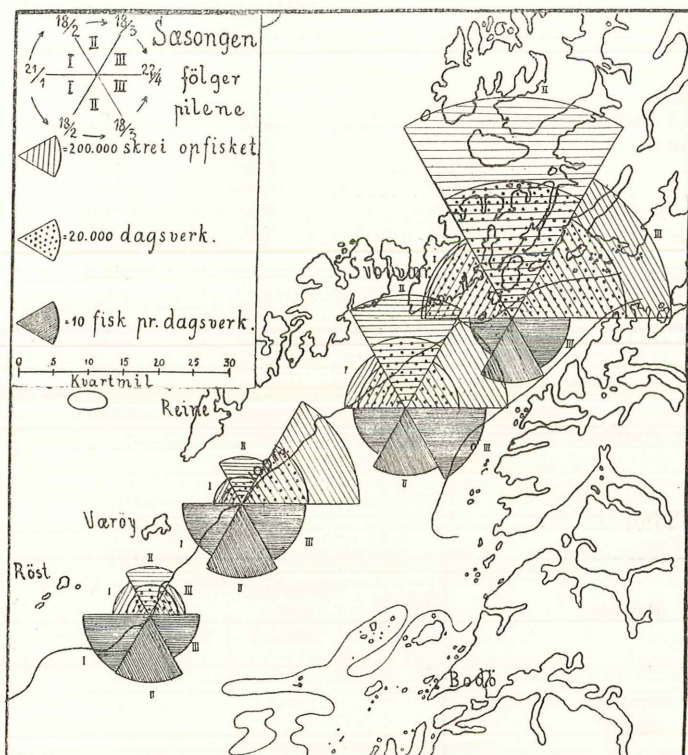


Fig. 2.

mars, mens en stor mængde sluttet til paaske (der faldt tidlig iaar, 1 april) og enten drog hjem eller til Finmarken.

Fig 2 fremstiller fiskets gang endnu mer forenklet, idet utbyttet her ikke er betragtet ukevis, men i 3 større perioder adskilt ved datoene $18\frac{1}{2}$ og $13\frac{1}{3}$.

Flateindholdet av de tætskrafferte sektorer som vender ned tilsvare det gjennomsnitlige daglige utbytte pr. mand, mens de to sæt av sektorer (prikkede og aapent skrafferte) tilsvare henholdsvis det samlede utførte antal dagsverk i vedkommende omraade og det samlede utbytte av fisk. Som man ser falder baade det væsentlige utførte fiske og det største

utbytte østpaa, men det daglige utbytte pr. mand var gjennomgaende bedre vestover. Alle tal som er brukt ved konstruktionen av denne kartskisse findes i tabel 2 som viser utførte dagsverk, opfisket og antal skrei pr. dagsverk fordelt efter fiskeperiode og distrikt.

Tabel 1. Utførte fiskedagsverk og utbytte derav i Lofoten 1923.

| Uke | Hundreder dagsverk | Tusener skrei | Antal skrei pr. dagsverk |
|---------------------------|-----------------------|------------------|-----------------------------|
| 21—27 januar | 34 | 49 | 14.5 |
| 29 januar—3 februar | 240 | 261 | 10.9 |
| 5—10 februar | 365 | 453 | 12.4 |
| 12—17 " | 635 | 978 | 15.5 |
| 19—24 " | 600 | 1 088 | 18.1 |
| 26 februar—3 mars | 752 | 1 556 | 20.6 |
| 5—10 mars | 755 | 2 277 | 30.2 |
| 12—17 " | 771 | 2 391 | 31.0 |
| 19—24 " | 849 | 2 303 | 27.1 |
| 26—31 " | 548 | 985 | 18.0 |
| 2—7 april | 513 | 1 339 | 26.1 |
| 9—14 " | 375 | 1 031 | 27.4 |
| 16—24 " | 180 | 416 | 23.0 |
| Hele sæsonen | 6616 | 15 023 | 22.7 |

Tabel 2.

| Periode | Risvær— Hopen | Hennings- vær— Balstad | Nufsfjord —Sør- vaagen | Værøy og Røst | Hele Lofoten |
|------------------------------------|------------------|------------------------------|------------------------------|---------------------|-----------------|
| I. Antal hundrede dagsverk utført: | | | | | |
| 21 jannar—17 februar | 903 | 261 | 48 | 60 | 1 272 |
| 19 februar—17 mars | 2147 | 561 | 73 | 98 | 2 879 |
| 19 mars—21 april | 1515 | 322 | 537 | 91 | 2 465 |
| Ialt | 4564 | 1144 | 658 | 250 | 6 616 |
| II. Antal tusen skrei opfisket: | | | | | |
| 21 januar—17 februar | 1019 | 473 | 93 | 156 | 1 741 |
| 19 februar—17 mars | 5338 | 1477 | 234 | 260 | 7 308 |
| 19 mars—21 april | 2965 | 1232 | 1646 | 131 | 5 974 |
| Ialt | 9322 | 3182 | 1973 | 546 | 15 023 |
| III. Antal skrei pr. dagsverk: | | | | | |
| 21 januar—17 februar | 11.3 | 18.2 | 19.4 | 26.0 | 13.7 |
| 19 februar—17 mars | 25.0 | 26.4 | 32.2 | 25.5 | 25.4 |
| 19 mars—21 april | 19.6 | 33.4 | 30.6 | 14.3 | 24.2 |
| Ialt | 20.4 | 27.9 | 30.0 | 21.8 | 22.7 |

Denne fremstillingsmaate vil søkes gjennomført for nogen aar fremover ialfald, for at faa en oversigtlig fremstilling av de forskjellige aars eiendommeligheter med hensyn til fiskets og, om mulig, fiskens gang, til sammenligning med undersøkelserne over de naturforhold som led-sager fisket og som ogsaa vil bli studert i en aarrække fremover. Der er sikkert mange forskjellige naturforhold, hvis samspil frembringer en fiskesæsons særpræg som det f. eks. er fremstillet i grove træk i vort kart (fig. 2), men det maa være en selvfølge at man først av alt skaffer sig den klarest mulige oversigt over selve den hændelsesgruppe (i dette tilfælde Lofotfiskets gang) som man ønsker at forklare, ja eventuelt forutsi. Nærværende forsøk er ment at være begyndelsen til klargjøring av den utstrakte og mangesidige virksomhet et Lofotfiske er.

Temperaturen i sjøen under Lofotfisket.

Ved cand. real. Olav Mosby.

Det hydrografiske materiale som er innsamlet paa »Johan Hjort«s togter 1923 under ledelse av fiskerikonsulent Oscar Sund omfatter maalinge av sjøvandets temperatur, saltholdighet, surstoffgehalt samt alkalinitet. Da imidlertid hverken salt- eller surstoffprøverne endda er undersøkt er det selvsagt for øieblikket umulig at gi nogen fuldstændig oversigt over de hydrografiske tilstande og de nøiere variationer av disse.

Nedenfor skal derfor bare gjengis nogen karter og snit for at demonstrere temperaturfordelingen i havet omkring Lofoten vaaren 1923.

Undersøkelserne foregik i tiden fra 13 mars til 2 mai og der blev tatt 88 hydrografiske stationer med observationer som regel i følgende dybder: 0, 1, 10, 20, 30, 50, 75, 100, 150, 200 og 300 meter. Stationerne er gruppert i snit, dels tvers over Vestfjorden, dels langs Lofoteggen. Et par snit er ogsaa lagt fra Røst mot nordvest ut til eggen.

Fig. 1 er et kart over snittene. Temperaturfordelingen vertikalt er slik at øverst har man det koldeste vand og længere nede i dybden kommer saa høiere temperaturer. Fig. 2 er en almindelig stationskurve hvor dette kommer frem i særlig grad. Det er station 4 (20 mars) beliggende omtrent midt i Vestfjorden mellem Skroven og Øksnesodden. Dybden (loddet 330 meter) er avsatt nedover og temperaturen bortover mot høire. Vi ser at de øverste 50 meter paa det aller nærmeste inde-

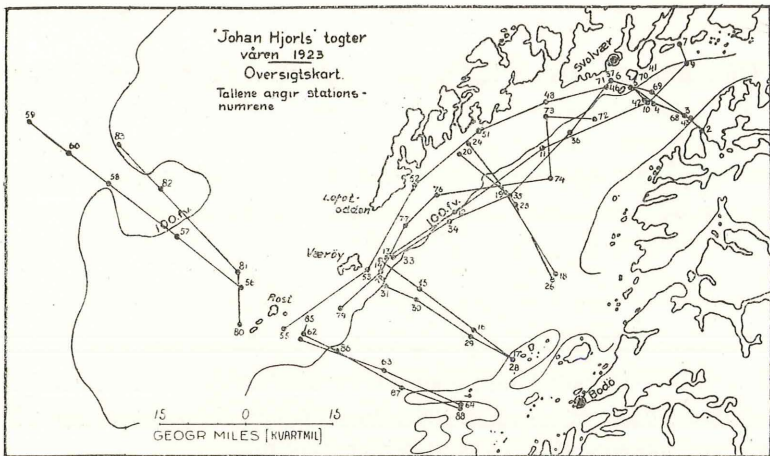


Fig. 1.

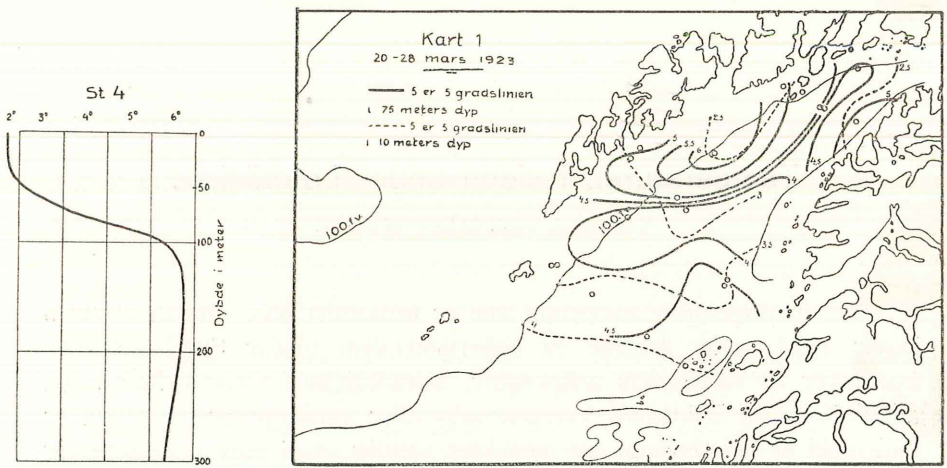


Fig. 2.

Fig. 3.

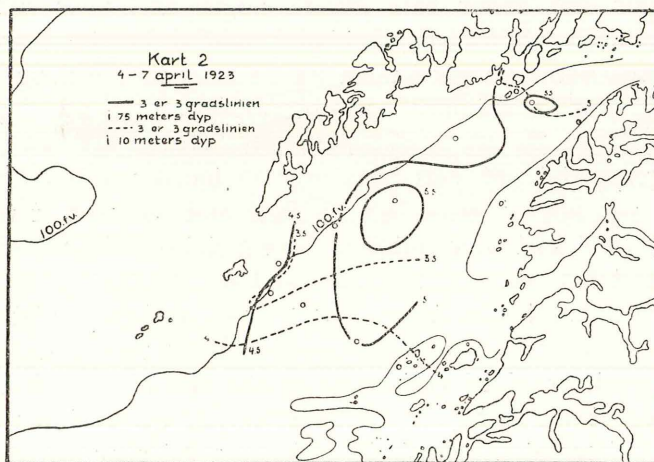


Fig. 4.

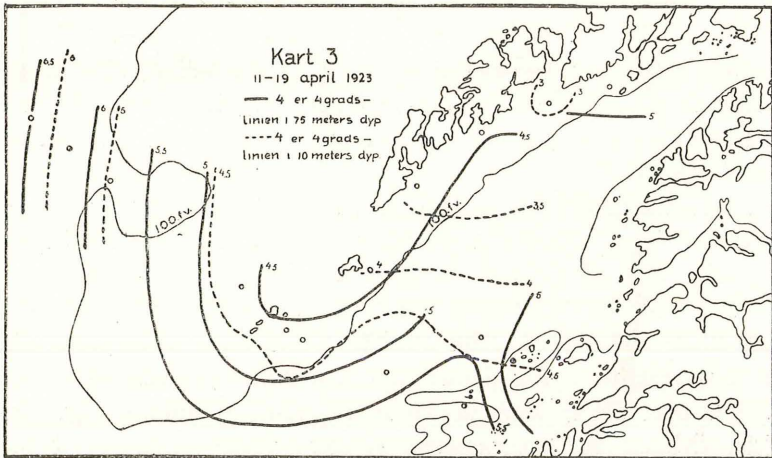


Fig. 5.

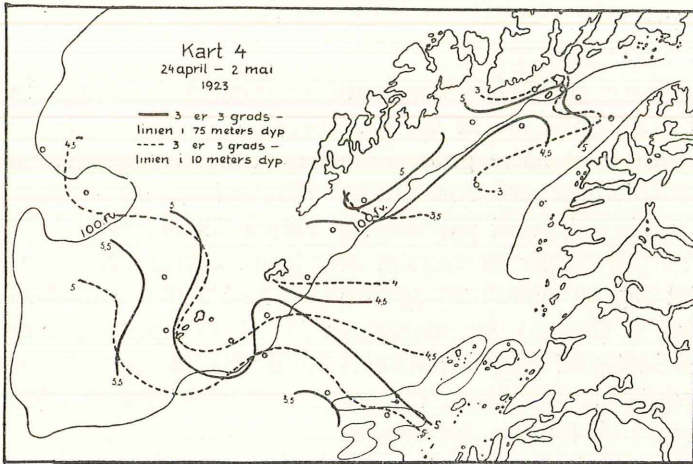


Fig. 6.

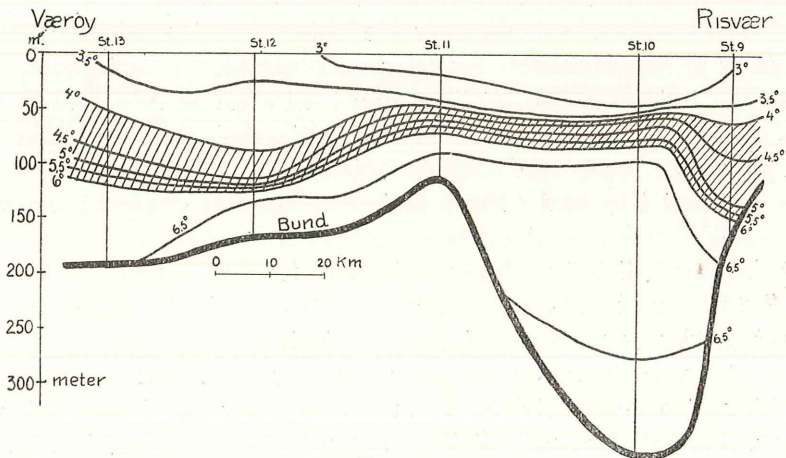


Fig. 7.

holder vand paa ca. 2.75° C. Fra 50 meter til 100 meter stiger temperaturen helt til ca. 6.30° C. og maksimumstemperaturen (6.75°) findes i omtrent 150 meters dybde. Kommer vi længere ned, avtar den litt og er i 300 meter 6.35° C.

En lignende gang som for station 4 viser kurverne for alle de øvrige stationer men ikke i saa sterkt utpræget grad. Jo længere ute i fjorden, desto mindre forskjel mellem overflaten og dybden i temperatur.

Denne fordeling skyldes to vandskikt, av forskjellig oprindelse og av forskjellige egenskaper. Det øverste lag som er koldt (og mindre salt) er kystvand, væsentlig dannet ved at nedbør og elvetilsig fra landet har flytt ut over det nedenforliggende varmere (og saltere) lag. Derfor er ogsaa dybden og mægtigheten av det øverste skikt størst inde i fjorden, og avtar efterhvert som man kommer nærmere havet. En station som nr. 63 f. eks. der ligger mellem Røst og Tennholmen fyr har i overflaten en temperatur paa 4.6° C., i 50 meter 5.39° C., i 100 meter 5.50° C. og i 150 meter 5.92° C.

Kartene fremstiller temperaturfordelingen i 10 meters og 75 meters dybde for at faa med begge disse skikt. Der er tegnet isotermer for hver halve grad, 75-meters isotermen med tyk hel linje, 10-meters isotermen med tynd stiptet. (En isoterme er en linje som er lagt slik at ethvert punkt paa den har samme temperatur).

Kart 1 (fig. 3) gir en oversigt over temperaturen efter observationer som er tat dagene mellem 20 og 28 mars, kart 2 (fig. 4) mellem 4 og 7 april, kart 3 (fig. 5) for maalinger 11 til 17 april og paa kart 4 (fig. 6) er indtegnet temperaturopbservationer fra 24 april til 2 mai. Ved denne fremstilling faar man en oversigt over variationerne i temperaturfordelingen i Vestfjorden for vaaren.

Nogen beskrivelse av kartene skulde være unødvendig og derfor skal her bare i al korthet gjøres opmerksom paa et par ting.

For 10 meters dybde viser alle kartene meget tydelig det allerede nævnte at jo længere inde i Vestfjorden vi befinner os, desto koldere er vandet, og isotermerne ser ut til at gaa i det store og hele omtrent paa tvers av fjorden. Paa det første kart har det været mulig at trække isotermen for 2.5° , mens den koldeste isoterme for de andre karter er den for 3° C. Kart 1 og kart 2 har 4° isotermen liggende omtrent paa samme sted, nemlig mellem Røst og Helligvær, men paa kart 3 og kart 4 ser vi at den har flyttet sig østover omtrent til tvers av Værøy.

Temperaturfordelingen i 75 meters dybde er ikke præget av den regelmæssighet som var tilstede i 70 meter.

Kart 1 viser to varme omraader paa over 6° C. Det ene ligger syd for Gimsøstrømmen, (station 11 med 6.45°), det andet paa fastlands-siden ved og i Økssundet (station 2 med 6.57° C.). Disse to maksima

er skilt ved et smalt koldt omraade (4.5° isotermeren) omkring stationerne 4 og 9 med henholdsvis 4.32° og 4.24° C.

Omtrent midtfjords, mellem Mosken og Maaløyvær ligger et koldvandsomraade paa omtrent 3.5° C. (station 12 3.50° C., station 25 3.48° C.) og udenfor dette stiger saa temperaturen paany.

Paa kart 2 er situationen forandret. Her er ogsaa to strøk med høie temperaturer (paa 5.5° C.), men det inderste er flyttet til omtrent mellem Skroven og Øksundet, det andet ligger midtfjords paa samme plads hvor koldvandsomraadet i kart 1 optraadte.

De to sidste karter, nr. 3 og nr. 4, er paany av et andet utseende, men der er saa faa observationer i selve Vestfjorden at det ikke er mulig at si noget bestemt om varmvandsomraadernes og koldvandsomraadernes fordeling. Derimot kommer beliggenheten av isotermerne udenfor Røst meget tydelig frem.

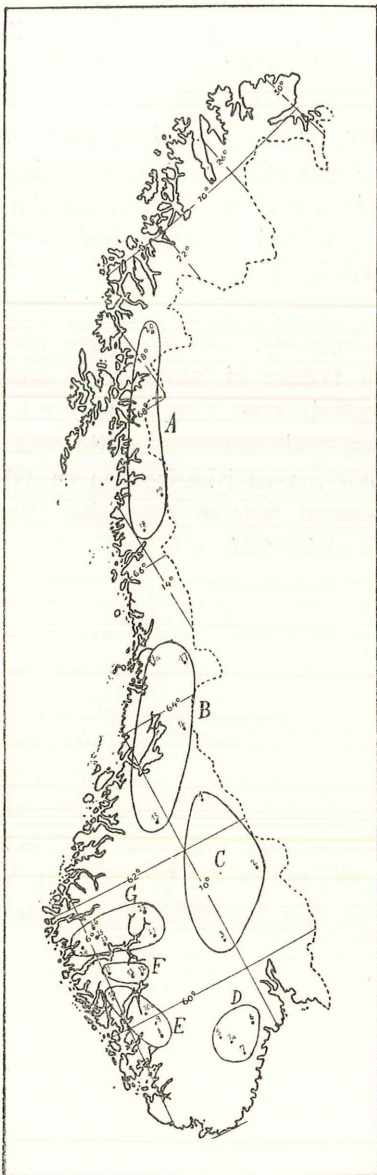
Fig. 7 fremstiller et længdesnit mellem stationerne 13 utenfor Værøy og station 9 øst for Ingelsøy. Der er ogsaa her tegnet isotermer for hver halve grad. For tydelig at kunne følge bankvandets utstrækning er partiet mellem temperaturerne 4 og 6° skravert.

Den største vertikale utbredelse av dette vand er inderst i fjorden ved station 9 og det har her en tykkelse paa ca. 90 meter, mens det ved station 10 utenfor Skroven bare er 30 meter. Ved Værøy utvider det sig igjen og er ca. 70 meter tykt.

Sneen og skreien.

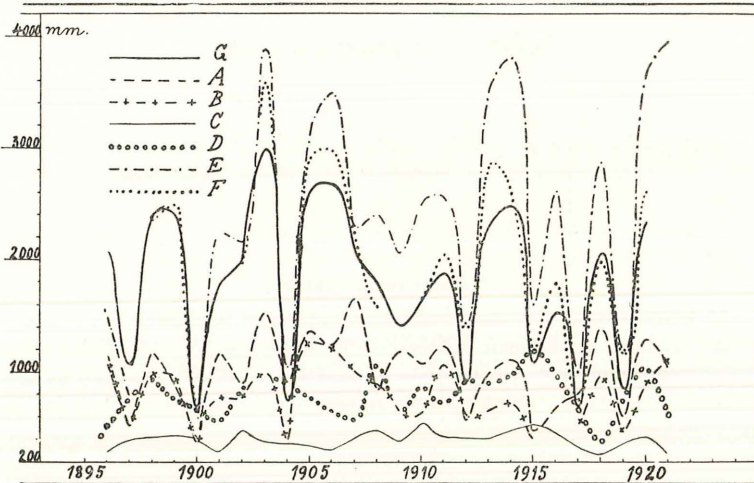
Av Oscar Sund.

Skreien og finmarksfisken har nu været gjenstand for aarlig observation siden 1913 og mere spredt fra 1906 til 1912. Efter de aldersbestem-



Kartskisse som viser utvalgte nedbørsomraader. Bokstaverne henviser til de tilsvarende i nedbørsdiagrammet.

mølses og maalinges som er utført disse aar har vi kunnet fastslaa at det bare er enkelte aar som er gunstig for torskens forplantning og lar en forholdsvis høi procent av yngelen leve op. De gode aar som vi har sikker kundskap om har været: 1904, 1912, 1915, 1917 og 1919. Og undersøkelsen av materiale fra 1906 som dog endnu ikke er avsluttet,



Kurver for nedbør i desember—mars 1896—1921 for 7 omraader, hvis beliggenhet sees av kartskissen.

synes at vise at ogsaa 1897 var et godt aar. Desværre blev ingen skjælprøver av torsk indsamlet i aarene 1908—1912 saa det er umulig at si om der har været nogen gode aar mellem 1897 og 1904.

Nu viste det sig imidlertid ifjor, i løpet av en anden undersøkelse, som vi her ikke skal komme ind paa, at netop de aar der var os bekjendt som gode torskeyngelaar utmerker sig ved en meget ringe vinternedbør (snefald). Dette forhold er fremstilt i hosstaaende diagram som viser nedbørskurver for 7 forskjellige omraader hvis beliggenhet kan sees av kartskissen. Som det vil sees er det fornemmelig Vestlandet og Trøndelagen hvis vinternedbør gjør sig bemerket ved saadan overensstemmelse med torskens gode yngelaar.

VIII. Utvalgene.

A. Fortegnelse over de i 1923 valgte utvalgsmedlemmer med varamænd vedkommende det ordinære utvalg for 1923—1924.

For Raftsundet opsynsdistrikt:

Utvalgsmedlemmer:

1. Garnbruker Kristian Mathisen, Holand av Vaagan.
2. — Edvard Kristoffersen, Kjørstad av Lødingen.
3. Baatlinebruker Alf Isaksen, Blokken av Sortland.
4. — Hans Olsen, Aakenes av Ibestad.

Varamænd:

1. Garnbruker Ingvald Hansen, Vattenvaag av Vaagan.
2. — Ole Lysvold av Tysfjord.
3. Baatlinebruker Ingvald Mikalsen, Storaav av Tysfjord.
4. — Hans Olsen, Tofte av Lødingen.

For Austnesfjorden opsynsdistrikt:

Valg ikke avholdt.

For Skroven opsynsdistrikt:

Utvalgsmedlemmer:

1. Garnbruker Jakob Hansen, Risholmen, Skroven av Vaagan.
2. Baatlinebruker Olaf Pedersen, Braatøy av Hadsel.

Varamænd:

1. Garnbruker Anton B. Holm, Lysfjord av Bindal.
2. Baatlinebruker Ingvald Aas, Øihelle av Vaagan.

For Svolvær opsynsdistrikt:

Utvalgsmedlemmer:

1. Garnbruker Frithjof Krystad, Svolvær.
2. Dorylinebruker Nikolai Nilsen, Rognsaa av Salangen.

Varamænd:

1. Garnbruker Nils Larsen, Svolvær.
2. Linebruker Peder Martinsen, Vinje av Dyrøy.

For Vaagene opsynsdistrikt:

Utvалgsmedlemmer:

1. Garnbruker Mikal Hokland av Kvæfjord.
2. Skøitelinebruker Peder Nilsen, Kabelvaag.

Varamænd:

1. Garnbruker Peder Amundsen, Bardal, Nesna.
2. Dorylinefisker Søren Larsen, Svartnes av Balsfjord.

For Hopen opsynsdistrikt:

Utvалgsmedlemmer:

1. Garnbruker Johan Normann, Myklebostad av Leiranger.
2. — Hans Jensen, Guldhaug av Trondenes.
3. Dorylinebruker Oskar Løkkertsen, Finkroken av Tromsøysund.
4. Baatlinebruker Gerhard Johannesen, Vold av Steigen.

Varamænd:

1. Garnbruker Jakob Sundberg, Sørreisa.
2. — Oskar Johansen, Torgnes av Brønnøy.
3. Dorylinebruker Nils Pedersen, Skorøy av Karlsøy.
4. Baatlinebruker Edvard Hansen, Hakvaag av Steigen.

For Henningsvær opsynsdistrikt:

Utvалgsmedlemmer:

1. Garnbruker Einar Henriksen, Henningsvær av Vaagan.
2. — Johan Arntsen, Alteren av Alstahaug.
3. Dorylinebruker Kristian Berg, Løpstad av Ibestad.
4. Baatlinebruker Edvard Riise, Gulvik av Vaagan.

Varamænd:

1. Garnbruker Arnt Andersen, Almeningen av Alstahaug.
2. — Thjødolf Larsen, Gravermark av Gimsøy.
3. Dorylinebruker Gilbert Henriksen, Sauøy av Vaagan.
4. Baatlinebruker Andor Johansen, Slaatterøy av Alstahaug.

For Stamsund opsynsdistrikt:

Utvалgsmedlemmer:

1. Garnbruker Salamon Salamonsen, Trondal av Skjervøy.
2. — Anton Larsen, Stamsund av Hol.
3. Dorylinebruker Alfred Eriksen, Kangeru av Hol.
4. Baatlinebruker Kornelius Lorentsen, Helle av Hol.

Varamænd:

1. Garnbruker Mikal Mathiasen, Skjervøy av Skjervøy.
2. — Ingvald Sørensen, Helle av Hol.
3. Linebruker Bernhard Eriksen, Skogen av Lenvik.
4. — Hans Busch, Stamsund av Hol.

For Balstad opsynsdistrikt:

Utvalgsmedlemmer:

1. Garnbruker Jakob Johansen, Fygle, Hol.
2. — Laurits Johansen, Sansund, Hol.
3. Skøitelinebruker Sigurd Falk, Balstad, Buksnes.
4. Baatlinebruker Thomas Høidal, Sund, Buksnes.

Varamænd:

1. Garnbruker Edvard Andreassen, Holsnes, Hol.
2. — Odin Odinsen, Brandsholmen, Hol.
3. Skøitelinebruker Kristian Jakobsen, Reine, Buksnes.
4. Baatlinebruker Fredrik Olsen, Vetting, Buksnes.

For Sund opsynsdistrikt:

Utvalgsmedlemmer:

1. Garnbruker Kristian Mikkelsen, Nesland, Flakstad.
2. — Kristian Pedersen, Sørvalle, Flakstad.
3. — Karl Solhaug, Fredvang, Flakstad.
4. — Olaf Spjelkevik, Steinsvik, Flakstad.

Varamænd:

1. Garnbruker Karl Holst, Nesland, Flakstad.
2. — Martin Nilsen, Flakstad, Flakstad.
3. — August Johnsen, Soløy, Flakstad.
4. — Peder Leonhardsen, Torrvik, Flakstad.

For Reine opsynsdistrikt:

Utvalgsmedlemmer:

1. Garnbruker Kristoffer Hansen, Kirkefjord, Moskenes.
2. — Johan Jørgensen, Mo, Brønnøy.
3. — Johan Fredriksen, Mo, Brønnøy.
4. — Gerhard Nilsen, Fæsthælen, Moskenes.

Varamænd:

1. Garnbruker Lars Jakobsen, Havnøy, Moskenes.
2. — Valdemar Bergkvist, Stamnes, Stamnes.
3. — Markus Husvik, Husvik av Tjøtta.
4. — Leonhard Nilsen, Reine, Moskenes.

For Sørvaagen opsynsdistrikt:

Utvalgsmedlemmer:

1. Garnbruker Johan Andorsen, Alvestad, Nordfolla.
2. — Jens Pedersen, Nordfolla, Nordfolla.
3. Baatlinebruker Anton Pedersen, Saur av Gildeskaal.
4. Dorylinebruker Petter Ingebrigtsen, Tind, Moskenes.

Varamænd:

1. Garnbruker Johan Johannesen, Bjørsvik, Nordfolla.
2. — Edvard Isaksen, Sandbak, Nordfolla.
3. Baatlinebruker Edvin M. Skibnes, Husvik, Tjøtta.
4. Dorylinebruker Widluf R. Glaapen av Moskenes.

For Værøy opsynsdistrikt:

Utvalgsmedlemmer:

1. Skoitelinebruker Hartvig Torstensen, Nordland, Værøy.
2. — Anton Hansen, Husvik av Tjøtta.
3. Baatlinebruker Nordal Andreasen, Sørland av Værøy.
4. — Bernhard Henriksen, Eidem av Vega.

Varamænd:

1. Skoitelinebruker Johan Andreasen, Sørland av Værøy.
2. — Hartvig Sneve, Nordland av Værøy.
3. Baatlinebruker Benjamin Otting av Leirfjord.
4. — Johan Søraa, Sørland av Værøy.

For Røst opsynsdistrikt:

Utvalgsmedlemmer:

1. Garnbruker Hans Græger av Røst.
2. — Otelius Støver av Bodin.
3. Linebruker Ole Klausen, Valla av Vega.
4. — Johan M. Hansen av Røst.

Varamænd:

1. Garnbruker Oluf Sivertsen av Bodø.
2. — Kristian Bodøgaard av Bodin.
3. Linebruker Ole Benjaminsen, Valla av Vega.
4. — Konrad Sørensen av Røst.

B. Fortegnelse over de i 1923 valgte utvalgsmedlemmer og varamænd vedkommende det ekstraordinære utvalg (særutvalg) for 1923—1924.

For Hopen opsynsdistrikt:

Utvalgsmedlemmer:

1. Baatlinebruker Karl Kjeldstrup, Burøy av Steigen.
2. Dorylinebruker Vilfred Lokkertsen, Gamnes, Karlsøy.

Varamænd:

1. Baatlinebruker Jentoft Johnsen, Sandnes av Hadsel.
2. Dorylinefisker Johan Arnesen, Tofte, Karlsøy.

For Henningsvær opsynsdistrikt:

Uvalgsmemberer:

1. Baatlinebruker Hans Hansen, Henningsvær av Vaagan.
2. Skøitelinebruker Ole Fredriksen, Moland av Valberg.

Varamænd.

1. Baatlinebruker Johan Pettersen, Guldvik av Vaagan.
2. Skøitelinebruker Sigurd Olsen, Grundstad av Borge.

For Balstad opsynsdistrikt:

Uvalgsmemberer:

1. Skøitelinebruker Eldor Sivertsen, Igerøy av Vega.
2. Baatlinebruker Sigurd Horn, Hag av Hol.

Varamænd:

1. Skøitelinebruker Johan Pettersen, Igerøy av Vega.
2. Baatlinebruker Angel Dybvad, Sund av Buksnes.

For de øvrige opsynsdistrikter blev iaar ikke avholdt valg paa medlemmer av anførte utvalg, da ingen begjæring fremkom om forandring av gjældende særhavsdeling for de paagjældende opsynsdistrikter.

IX. Regler og Vedtægter.

Havdeling m. v.

Med hensyn til havdelingen henvises til de i nærværende beretning indtagne vedtægter, av hvilke vil fremgaa alt vedkommende delingen i de forskjellige opsynsdistrikter og hvad derunder henhører.

Der blev iaar som vanlig foretat en del forandringer i havdelingen paa enkelte steder, særlig i Øst-Lofoten, kfr. forøvrig herom de vedkommende vedtægter, som likeledes er indtat i beretningen.

Cirkulære fra utvalgsformanden ved Lofotfisket.

Til
utvalgsmedlemmerne ved Lofotfisket.

Da andragender om havdeling o. s. v. indløper fra enkelt utvalgsmedlem eller fra enkelte fiskere, meddeles herved, at der som regel ikke kan tages hensyn til saadanne andragender, medmindre de har passert vedkommende opsynsdistrikts utvalg og av dette indsendes hertil ledsaget av de uttalelser, de maatte gi anledning til. Det henstilles til samtlige utvalgsmedlemmer at bekjendtgjøre dette for fiskerne, enten gjennom tilsynsmændene eller paa anden maate.

Andragender, som utgaar fra utvalg, hvori der om samme ikke er enstemmighet, bør saavidt mulig tilføies en forkortet begrundelse av de forskjellige paastande.

Lovbestemmelsen om at utvalgsformanden til enhver tid skal holdes underrettet om utvalgsmedlemmernes opholdssted, forsaavidt de fraflytter sit distrikt, bringes i erindring.

Anderssen-Strand.

Vedtægter.

Nedenfor gjengives de under Lofotfisket i 1923 gjældende vedtægter, som hvor ikke anderledes er anført er utfærdiget av utvalgsformanden, lensmand Anderssen-Strand under 25 januar 1923.

Overtrædelse av vedtægterne straffes med bøter, i henhold til lov om skreifiskerierne i Lofoten.

Fiskehav-grænser

mellem opsynsdistrikterne i Lofoten i henhold til lov angaaende skreifiskerierne i Lofoten §§ 5 og 14.

1. Grænsen mellem Raftsundet og Fællesdistriktet (Skroven, Austnesfjorden og Vaagene): En ret linje i retning S. S. O. $\frac{1}{2}$ O. fra Framnesvik til skjæret »Baren« efter med: »Skjæret »Baren« i Skutvikakselen paa Indlandet«, hvilken linje fra skjæret »Baren« fortsættes i samme retning efter med: »Skjæret »Baren« i Framnesvik«.
2. Grænsen mellem Fællesdistriktet (Skroven, Austnesfjorden, Svolvær og Vaagene) og Hopen distrikt: En ret linje fra vestre ende av Sagøen i retning S. t. O. $\frac{1}{2}$ O. efter med: »Vestre ende av Sagøen i »Flækkene« i Ørsvaagfjeldet«.
3. Grænsen mellem Hopen og Henningsvær distrikter: En ret linje fra land i retning S. t. O. $\frac{1}{4}$ O. efter med: »Havdelingsmærket paa Bindingsøen i vestre kant av Sigeflaug«.
NB. Paa eggen svarer dette med til: »Østre kant av Bindingsøen i østre kant av Sigeflaug«.
4. Grænsen mellem Henningsvær og Stamsund distrikter: En ret linje fra land i retning S. $\frac{1}{2}$ V. med: »Kløvkollen ret under vestre kant av Hornsryggen«.
NB. Som hjælp til at finde grænselinjen mellem Henningsvær og Stamsund fiskehav kan i forskjellige afstande fra land anvendes følgende krydsmed:
 1. »Sulingens top mot vestre kant av »Kalrøa« og »Lilleæsøen i Veien«.
 2. »Storrivtindens top mot vestre kant av Kalrøa« og »vestre ende av Hagbarholmen i østre ende av Æsøen«.
 3. »Snetinden mot vestre kant av »Kalrøa« og »Kjølpesnesryggen midt mellem Æsøerne«. (Fiskebanken »Olan«).
5. Grænsen mellem Stamsund og Balstad distrikter: En ret linje fra land i retning S. t. O. $\frac{1}{4}$ O. efter med: »Høieste top av Bukholmen midt i Klømmerflauget«.
6. Grænsen mellem Balstad og Sund distrikter: En ret linje fra land i retning S. t. O. efter med: »Østre hammer paa Strømøheien i vestre kant av fjeldet Andopshesten, ogsaa kaldet Løven«.
7. Grænsen mellem Sund og Reine distrikter: En ret linje fra land S. S. O. $\frac{1}{2}$ O. efter med: »Sjeltinden mot vestre kant av Solbjørtinden«.
8. Grænsen mellem Reine og Sørvaagen distrikter: En ret linje fra vestre Dypfjordnes, ret ned av Steffennakkens østre kant i retning S. S. O. $\frac{1}{4}$ O. efter med: »Østre tind paa fjeldet Munken ret over østre kant av Steffennakken«.
9. Grænsen mellem Sørvaagen og Værøy opsynsdistrikter: En ret linje fra Rødøen i retning S. t. O. $\frac{1}{2}$ O. efter med: »Storreitindens høieste top mot vestre kant av Kollfjeldet«.

10. Grænsen mellem Værøy og Røst opsynsdistrikter. En ret linje fra Værøy i retning V. $\frac{3}{4}$ S. efter med: »Ytterste ende av Lofoten til ytre side av Værøy«. En ret linje fra Staven i Røst i retning N. O. t. N. $\frac{1}{2}$ N. efter med: »Staven i Røst til ytre side av Vedøy i Røst«.

Samtlige grænselinjer gaar helt fra land og saa langt ind i Vestfjorden, som der er fiskehav.

Vedtægt angaaende fiskeredskapers merkning og belastning under Loføttisket.

1. Regler for redskapers merkning:

Alle dobbel og stænger, som anbringes paa iler skal være merket med vedkommende baats bokstav og nummer. Bokstaver og tal skal være mindst 5 — fem — centimeter høie.

Disse regler gjælder for samtlige opsynsdistrikter.

2. Regler for redskapers belastning:

Enhver almindelig storgarnlænke skal belæstes med 2 — to — ilestene med jernbeslag vegtig mindst 54 — fire og femti — kgr. hver og 9 — ni — almindelige garnsten paa 12 — tolv — glaskavl.

Enhver natlinesætning skal belastes med mindst 2 — to ilestene paa 18 — atten — kgr. hver og 1 — en — synksten for hver angel. Vegten paa synksten for bundline 4 — fire — kgr. Vegten paa synksten for fløitline 6 — seks — kgr. Benyttes synksten for hver 200 angel kan vegten paa disse være forholdsvis mindre.

Disse regler gjælder for Vestlofoten.

Enhver smaagarnlænke skal belastes

i Reine opsynsdistrikt

med 2 — to — ilestene vegtig mindst 30 — tretti — kgr. hver og 6 — seks — kilograms synk pr. garn av indtil 30 — tretti — meters længe.

og i Sørvaagen opsynsdistrikt

med 2 — to — ilestene vegtig mindst 30 — tretti — kgr. hver og 8 — otte — kilograms synk pr. garn av indtil 30 — tretti — meters længe.

I Hopen opsynsdistrikt

skal enhver natlinesætning belastes med mindst 2 — to — ilestene, en paa 15 — femten — og en paa 18 — atten — kgr. samt for bundline en synkesten paa 4 — fire — kgr. for hver 150 angel og fløitline en synkesten paa 5 — fem — kgr. for hver 100 angel med 2 glaskavlers fløit. Benytter kun 1 glaskavls fløit, kan vegten paa synksten være 4 — fire — kgr. for hver 100 angel.

For Værøy og Røst opsynsdistrikter:

Redskapers belastning:

- a. Enhver almindelig storgarnlænke skal belastes med 2 — to — ilestene med jernbeslag vegtig mindst 60 — seksti — kgr. hver og garnsten tilsammen mindst 18 — atten — kgr. pr. garn indtil 30 — tretti — meters længe.

b. Enhver garnlænke skal belastes med 2 — to — ilestene veltig mindst 40 — fireti — kgr. hver og garnsten tilsammen mindst 10 — ti — kgr. pr. garn indtil 30 meters længde.

c. nEnhver linesætning skal belastes med mindst 2 — to — ilestene paa 20 — tyve — kgr. hver og 1 — en — synksten for hver 200 angel.

Vegten for synksten for bundline 4 — fire — kgr. Vegten paa synksten for fløitline 6 — seks — kgr. for Røst opsynsdistrikt og 10 — ti — kgr. for Værøy opsynsdistrikt.

Forbud mot bruken av synkenot under Lofotfisket.

Bruken av synkenot er i henhold til utvalgsbeslutninger indtil videre forbudt overalt i samtlige opsynsdistrikter i Lofoten, samt i Værøy og Røst.

Morgen- og aftensignaler under Lofotfisket.

| | | |
|----------------------|--------------------------|-----------------------|
| Fra og med 16 januar | morgensignal kl. 7½ fm., | aftensignal kl. 4 em. |
| —»— 1 februar | do. » 7 » | do. » 5 » |
| —»— 15 — | do. » 6½ » | do. » 6 » |
| —»— 1 mars | do. » 6 » | do. » 7 » |
| —»— 15 — | do. » 6 » | do. » 8 » |

Klokkeslettene signaliseres ved heising av landterne eller flag paa av opsynet bestemte og bekjendtgjorte steder.

Før morgensignalet heises, maa ingen fiskefarkost begi sig utenfor de av opsynet fastsatte og bekjendtgjorte utrorslinjer.

Efter at aftenssignalet er heist, maa intet fiskeredskap optages eller utsættes; dog kan paabegyndt trækning av sammenviklede garn fortsættes efter aftensignalstid.

I fællesdistriktet, der indbefatter Vaagene, Svolvær, Austnesfjorden og Skroven opsynsdistrikter, er det tilladt at utsætte natliner indtil 1 — en — time efter ovenanførte aftensignaltider.

Raftundet opsynsdistrikt.

Av 18 mars 1914.

Av Raftsundet opsynsdistrikts fiskehav er utlagt:

1. Linehav, begrænset mot øst av en linje fra Madskjæret i retning S. t. O. efter med: »Merket paa Madskjæret i seilmerket paa Vardøen« og mot vest av en linje fra Kvitbaren i retning S. t. V. ½ V. efter med: »Høieste Kvitbaren i Svellingstuva«.
2. Garnhav, begrænset mot øst av en linje i retning S. t. V. ½ V. efter med: »Høieste Kvitbaren i Svellingstuva« og mot vest av en linje fra Aarstein-Skjærvø i retning S. ½ O. efter med: »Høieste, østre Storfjeldtind ret over østre ende av Aarstein-Skjærvø«.

3. Linehav, begrænset mot øst av en linje fra Oarstein-Skjærvø i retning S. $\frac{1}{2}$ O. efter med: »Høieste østre Storfjeldtind ret over østre ende av Aarstein-Skjærvø« og mot vest av en linje fra Vestre-Spirø i retning S. t. O. efter med: »Vestre ende av Vestre-Spirø i østre kant av Svultendalsflauget«.
4. Garnhav, begrænset mot øst av en linje fra Vestre-Spirø i retning S. t. O. efter med: »Vestre ende av Vestre-Spirø i østre kant av Svultendalsflauget« og mot vest av en linje fra Værholmen i retning S. O. t. S. $\frac{1}{2}$ S. efter med: »Vestre ende av skjæret Spanna i østre ende av Værholmen«.
5. Linehav, begrænset mot øst av en linje fra Værholmen i retning S. O. t. S. $\frac{1}{2}$ S. efter med: »Vestre ende av skjæret Spanna i østre ende av Værholmen« og mot vest av grænselinjen mellem Raftsundets og Fællesdistriktets fiskehav. Den del av Raftsundet opsynsdistrikts fiskehav, som ligger nordenfor en ret linje mellem Værholmen og Framnesvik er ikke medtat i delingen og utgjør fælleshav.

Efter utvalgets beslutning av 28 mars 1922, skal grænselinjerne for alle utlagte fiskehav gaa fra øvre fastland og saa langt ind i Vestfjorden, som der er fiskehav. Forandringen trær ikraft 1 februar 1923.

Av 14 mars 1922.

H a v d e l i n g.

Som særhav for brukerne av almindelige linebaater — robaater — er utlagt den del av Raftsundet opsynsdistrikts vestre linehav (linehav 5 efter hovedvedtægt av 18 mars 1914) som ligger østenfor en linje fra Ingelsøy i retning S. S. O. efter med: »Vestre odde av Ingelsøy i høieste punkt av Taterholmen« paa hvilken havstrækning lineretskaper som brukes fra andet slags farkoster — skøiter, motorbaate og dampskibe, eller disses fangstbaater — ikke tistedes adgang.

Tillæg av 30 mars 1921 til vedtægt av 18 mars 1914.

Den del av ilnehav nr. 3 efter hovedvedtægt av 18 mars 1914 angaaende havdeling i Raftsundet opsynsdistrikt — som mot øst begrænses av en linje fra »Høgflauget« i retning S. O. t. S. $\frac{1}{2}$ S. efter med: »Fyrlykten paa vestre ende av Seingsdraget overet med seilmerket paa Svartbakskjæret« og mot syd av en linje fra seilmerket paa Skiftingen i retning S. V. $\frac{1}{2}$ V. efter med: »Seilmerket paa Skiftingen ret over midtpunktet paa holmen Nyken« er utlagt som garnhav. Bruken av natliner paa anførte garnhav forbydes.

Tillæg av 22 mars 1921 til vedtægt om morgen- og aftensignaler.

I Raftsundet opsynsdistrikt maa dagilner i tiden fra og med 12 mars ikke optages av sjøen (trækkes) efter klokken 5 eftermiddag.

Denne vedtægt traadte ikraft den 28 mars 1921 og gjælder indtil den ophæves eller forandres.

Av 28 februar 1922.

Trækningssignal.

Paa Raftsundet opsynsdistrikts samtlige linehav, særhavene for almindelig linebaater dog herfra undtat, — maa redskapstrækning ikke paabegyndes før $1\frac{1}{2}$ halvanden time — senere end den efter vedtægt angaaende morgen- og aftensignaler under lofotfisket fastsatte utrorstid om morgenen.

Klokkeslettene signaliseres paa fiskehavet paa den av opsynet bestemte maate.

Fællesdistriktet.

(Skroven, Austnesfjorden, Svolvevær og Vaagane opsynsdistrikter).

Av 16 mars 1921.

Av fællesdistriktets fiskehav er utlagt:

1. Linehav, begrænset mot nordost av en linje fra Skjæringen i retning S. O. $\frac{3}{4}$ S. efter med: »Seilmerket paa Sjurboen mot vestre skarpeste Grundstadakselen«, og mot vest av en linje fra vestre kant av Rødholmen ved Svolvevær i retning S. O. $\frac{3}{4}$ S. efter med: »Seilmerket paa Rødholmen ved Skroven ret under varden paa høieste Skrovfjeldet«.
2. Garnhav, begrænset mot øst av en linje fra vestre kant av Rødholmen ved Svolvevær i retning S. O. $\frac{3}{4}$ S. efter med: »Seilmerket paa Rødholmen ved Skroven ret under varden paa høieste Skrovfjeldet«, og mot vest av en linje fra østre Eidsholmen i retning S. O. $\frac{3}{4}$ S. efter med: »Seilmerket paa Kraaka »overet« med seilmerket paa Flæsa« saa langt ind til at Lillebøras top gaar ret over kløften paa østre Skjæringen, hvorefter linjen bøier i retning S. V. t. S. $\frac{3}{4}$ S. efter med: »Lillebøras top ret over kløften paa Østre Skjæringen«, og fortsætter efter samme kurs og med til at Sagøens fyr gaar i vestre kant av Skogen i Ørsvaagdalen, hvorefter linjen bøier i retning S. O. t. S. $\frac{3}{4}$ S. og fortsætter efter med: »Sagøens fyr i vestre kant av Skogen i Ørsvaagdalen«.
3. Linehav, begrænset mot øst av en linje fra Østre Eidsholmen i retning S. O. $\frac{3}{4}$ O. efter med: »Seilmerket paa Kraaka »overet« med seilmerket paa Flæsa«, Saa langt ind til at Lillebøras top gaar ret over kløften paa Østre Skjæringen, hvorefter linjen bøier i retning S. V. t. S. $\frac{3}{4}$ S. efter med: »Lillebøras top ret over kløften paa Østre Skjæringen«, og fortsætter efter samme kurs og med til at Sagøens fyr gaar i vestre kant av Skogen i Ørsvaagdalen, hvorefter linjen bøier i retning S. O. t. S. $\frac{3}{4}$ S. og fortsætter efter med: »Sagøens fyr i vestre kant av Skogen i Ørsvaagdalen« og mot vest av en linje fra vestre kant av Rækøen i retning S. O. t. $\frac{3}{4}$ S. efter med: »Høieste Skipsnakken over vestre del av Rækøen mot Sneveien«, saalangt ind til at Vaagans kirketaarn gaar ret under høieste punkt paa Storandershaugen, hvorefter linjen bøier i retning S. $\frac{3}{4}$ O. og fortsætter efter med: »Vaagans Kirketaarn ret under høieste punkt paa Storandershaugen«.
4. Garnhav, begrænset mot øst av en linje fra vestre kant av Rækøen i retning S. O. t. S. $\frac{3}{4}$ S. efter med: »Høieste Skipsnakken over vestre del av Rækøen mot Sneveien«, saa langt ind til at Vaagans Kirketaarn gaar ret under høieste punkt paa Storandershaugen, hvorefter linjen bøier i retning S. $\frac{3}{4}$ O.

og fortsætter efter med: »Vaagans Kirketaarn ret under høieste punkt paa Storandershaugen« og mot vest av grænselinjen mellem Fællesdistriktet og Hopen opsynsdistrikts fiskehav. Den del av linehav 1. (det østligste) som ligger ovenfor eller nordenfor en inje fra Risøklubben ved Svolvevær i retning S. S. V. efter med: »Risøklubben ret under nederste flaug i østkant av Raana« er utlagt som garnhav. Paa holmen Risøklubben ved Svolvevær er anbragt et havdelingsmerke, paa Østre Skjæringen to havdelingsmerker, et paa hver side av kløften.

Saavel bruken av garn paa linehavene, som bruken av natliner paa garnhavene forbydes.

Denne vedtægt traadte ikraft den 21 mars 1921. Samtidig ophævedes vedtægt av 5 mars og 3 april 1911 ang. havdeling i Fællesdistriktet.

Av 27 februar 1922.

Av fællesdistriktets fiskehav paa indre side av Skroven, Lillemolla og Storemolla er utlagt:

1. Linehav, begrænset mot øst av grænselinjen mellem Raftsundet opsynsdistrikt og fællesdistriktet, og mot vest av en linje fra Brettesnesnakken i retning S. O. t. S. efter med: »Nederste spids av fauget i fjeldet »Svenden« i eller ret over høieste vestre »Brettesnesnakken«.
2. Garnhav, begrænset mot øst av en linje fra »Brettesnesnakken« i retning S. O. t. S. efter med: »Nederste spids av flauget i fjeldet »Svenden« i eller ret over høieste vestre »Brettesnesnakken«, og mot vest av en linje fra Lillemolla — litt østenfor Jørenskjæret — retning O. t. S. efter med: »Haverdalsakselen i høieste Glommen« (Glommen er en fjeldtop ovenfor Kalle).
3. Linehav, begrænset mot øst av en linje fra Slaakøy i retning S. $\frac{1}{2}$ V. efter med: »Seilmerket paa Slaakøy i vestre kant av Grundstadakselen«, og mot vest av en linje S. O. $\frac{3}{4}$ S. efter med: »Seilmerket paa Kraaka »overet« med seilmerket paa Flæsa« —.

Endel av linehav er ifølge vedtægt av 25 februar 1915 utlagt som særhav, hvilken vedtægt fremdeles er gjældende.

Bruken av saavel garn paa linehavene som natliner paa garnhavene forbydes.

Denne vedtægt traadte ikraft den 13 mars 1922.

Samtidig ophævedes vedtægt av 28 mars 1920 angaaende havdeling i Fællesdistriktet, saavidt vedkommer fiskehavene paa indre side av Skroven, Lillemolla og Storemolla.

Av 7 mars 1922.

Skroven opsynsdistrikt vedkommer.

Som særhav for brukerne av almindelige linebaater — robaater — er utlagt den del av Skrovens opsynsdistrikts linehav 1 ved Brettesnes efter vedtægt av 27 februar 1922 — som ligger vestenfor en linje fra Lauvnaakken i retning S. O. t. S. efter med: »Lauvnaakkens høieste punkt ret under Bulihammerens (den

midtre) nedre kant«, paa hvilken havstrækning lineredskeer, som brukes fra andet salgs farkoster — skøiter, motorbaate og dampskibe, eller disses fangstbaater, ikke tilstedes adgang.

Denne vedtægt traadte ikraft den 13 mars 1922.

Samtidig ophævedes vedtægt av 28 mars 1920 angaaende særhavsdeling sammesteds.

(Bulihammeren dannes av den vestre nedre fjeldskraaning av selve fjeldet Spaanga, — og ligger litt vestenfor den saakaldte Bulien).

Av 25 februar 1915.

Som særhav for brukerne av almindelige linebaater, der roes fra land, er utlagt den del av Skroven opsynsdistrikts ilnehav, som begrænses mot øst av en linje fra Slaakø i retning S. $\frac{1}{2}$ V. efter med: »Seilmerke paa Slaakø i vestre kant av Grundstadakselen« og mot vest av en linje fra Skrovens indre side i retning S. O. t. S. $\frac{1}{4}$ S. efter med: »Kjelbergtinden til vestre kant av Lille-Tappen«, paa hvilken havstrækning lineredskeer, der brukes fra andet slags farkoster — skøiter, motorbaater og dampskibe — eller disses fangstbaater, ikke tilstedes adgang.

Denne vedtægt traadte ikraft den 2 mars 1915.

Av 27 februar 1922.

Trækningssignal.

Paa Skroven opsynsdistrikts linehav, ved Brettesnes, utlagt ved vedtægt av 27 februar 1922 — som linehav 1, — maa redskapstrækning ikke paabegyndes før $1\frac{1}{2}$ — halvanden time — senere end den efter vedtægt angaaende morgen- og aftensignaler under Lofotfisket fastsatte utrorstid om morgenen. For eventuelt særhav for linebaater gjælder intet trækningssignal.

Klokkeslettene signaliseres paa fiskehavet paa den av opsynet bestemte maate.

Denne vedtægt traadte ikraft den 13 mars 1922.

Samtidig ophævedes vedtægt av 28 mars 1920 angaaende trækningssignal for paagjældende opsynsdistrikt, saavidt Brettesnes angaar.

Av 5 mars 1923.

Trækningssignal.

Paa Skroven opsynsdistrikts linehav nr. 3 efter hovedvedtægt av 27 februar 1922 ang. havdeling paa indre side av Skroven, Lillemolla og Storemolla, samt paa den del av nævnte linehav som ifølge vedtægt av 25 februar 1915 er utlagt som særhav for almindelige linerbaater, maa redskapstrækning ikke paabegyndes før $1\frac{1}{2}$ — halvanden time senere end den efter vedtægt ang. morgen- og aftensignaler under Lofotfisket fastsatte utrorstid om morgenen.

Klokkeslettene signaliseres paa fiskehavet paa den av opsynet bestemte maate.

Av 16 mars 1921.

Trækningssignal paa Fællesdistriktet.

Paa Fællesdistriktets (indbefattet Austnesfjorden, Skroven, Svolvær og Vaagene opsynsdistrikter) — samtlige linehav, der er utlagt ved vedtægt av 16 mars 1921 maa redskapstrækning ikke paabegyndes for 1½ — halvanden time — efter den i vedtægt angaaende morgen- og aftensignaler under Lofotfisket bestemte utrorstid om morgenen.

Klokkeslettene signaliseres paa fiskehavet paa den av opsynet bestemte maate.

Denne vedtægt traadte ikraft den 21 mars 1921. Samtidig ophævedes vedtægt av 10 mars 1921.

Vedtægt av 27 februar 1922 angaaende trækningssignal for Skroven opsynsdistrikt, — vedk. det for Brettesnes utlagte linehav, er fremdeles gjældende.

Austnesfjorden og Fællesdistriktet.

Av 11 mars 1910.

Grænsen mellem Austnesfjorden opsynsdistrikts og Fællesdistriktets øvrige fiskehav dannes av en ret linje fra »Kvalbaken« paa vestre, til »Vestre Sjurboen« paa østre side av Austnesfjordens munding. Paa »Kvalbaken« er seilmerke og paa »Vestre Sjurboen« jernsøile.

Austnesfjorden.

Av 10 mars 1921.

Den ifølge utvalgsbeslutning av 23 mars 1909, kfr. vedtægt av s. d., foretagne havdeling i Austnesfjorden er ophævet fra og med 13 mars 1921, fra hvilken tid hele Austnesfjorden opsynsdistrikts fiskehav utgjøre fælleshav for alle redskapsarter.

Av 10 mars 1921.

Morgen- og aftensignaler.

I Austnesfjorden opsynsdistrikt maa dagliner i tiden fra og med den 1 mars ikke optages av sjøen (trækkes) efter kl. 5 eftermiddag.

Denne vedtægt traadte ikraft den 14 mars 1921.

Av 10 mars 1921.

Morgen- og aftensignaler.

I Austnesfjorden opsynsdistrikt skal alle garnredskaper fra og med 1 mars være optat av sjøen (trukket) inden kl. 10 formiddag. Trækning av garn er saaledes ikke tillatt efter anførte klokkeslet. Skulde veiret være til hinder for garnredskapernes optagning av sjøen til paabudt tid, skal optagningen være til-

endebragt senest 4 — fire timer — efter almindelig utror for distriktet har fundet sted. Fra og med 1 mars maa garnredskaper ikke bringes i sjøen — utsættes — før klö 5 eftermiddag. —

Denne vedtægt traadte ikraft den 14 mars 1921.

Hopen opsynsdistrikt.

Av 18 februar 1909.

Hopen opsynsdistrikts fiskehav er delt i 3 teiger saaledes:

1. Garnhav, begrænset mot øst av grænselinjen mellem Fællesdistriktet og Hopen opsynsdistrikts fiskehav og mot vest av en linje fra land i retning S. t. O. $\frac{1}{4}$ O. efter med: »Gamsteinen i Kolbenthammeren«.
2. Linehav, begrænset mot øst av en linje fra land i retning S. t. O. $\frac{1}{4}$ O. efter med: »Gamsteinen i Kolbenthammeren« og mot vest av en linje fra land i retning S. t. O. $\frac{3}{8}$ O. efter med: »Bredtinden til Kalakselen«, saaledes at Bredtindens top staar ret over Kalknæets høieste spids.
3. Garnhav, begrænset mot øst av en linje fra land i retning S. t. O. $\frac{3}{8}$ O. efter med: »Bredtinden til Kalakslen, saaledes at Bredtindens top staar ret over Kalknæets høieste spids« og mot vest av grænselinjen mellem Hopen og Henningsvær opsynsdistrikters fiskehav.

Saavel bruken av garn paa linehavet, som bruken av natliner paa garnhavene forbydes.

Av 29 mars 1916.

Som særhav for brukerne av almindelige linebaater, der roes fra land, er utlagt en del av Hopen opsynsdistrikts linehav, som ligger østenfor en linje i retning S. t. O. $\frac{1}{4}$ O. efter med: »Vestre ende av Moholme nr. 2 — østenfra — i Stenvarden paa Hopsaasen«, paa hvilken havstrækning linerredskaper, der brukes fra andet slags farkoster — skøiter, motorbaate og dampskibe — eller disses fangstbaater, ikke tilstedes adgang.

Denne vedtægt traadte ikraft den 3 april 1916.

Av 29 mars 1916.

Trækningssignal.

Paa Hopen opsynsdistrikts linehav — særhavet indbefattet —, maa redskapstrækning ikke paabegyndes før 2 — to — timer efter den i vedtægt ang. morgen- og aftensignaler under Lofotfisket bestemte utrorstid om morgenen.

Klokkeslettene signaliseres paa fiskehavet paa den av opsynet bestemte maate.

Denne vedtægt traadte ikraft den 3 april 1916.

Av 15 mars 1921.

Morgen- og aftensignaler.

I Hopen opsynsdistrikt maa dagliner i tiden fra og med 12 mars ikke optages av sjøen (trækkes) efter klokken 3 eftermiddag.

Denne vedtægt traadte ikraft den 22 mars 1921 og gjælder indtil den ved utvalgsbeslutning ophæves eller forandres.

Overtrædelser straffes i henhold til lov angaaende skreifiskerierne i Lofoten med bøter.

Henningsvær opsynsdistrikt.

Av 24 februar 1914.

Av Henningsvær opsynsdistrikts fiskehav er utlagt:

1. Linehav, begrænset mot øst av grænselinjen mellem Hopen og Henningsvær fiskehav og mot vest av en linje fra Lille-Rødholmen i retning S. $\frac{3}{4}$ O. efter med: »Naklikollens top ret over vestre kant av Lille-Rødholmen«.
2. Garnhav, begrænset mot øst av en linje i retning S. $\frac{3}{4}$ O. efter med: »Naklikollens top ret over vestre kant av Lille-Rødholmen« og mot vest av en linje fra Henningsvær fyr i skarpeste Barstrandrabben«.
3. Linehav, begrænset mot øst av en linje i retning S. t. V. efter med: »Henningsvær fyr i skarpeste Barstrandrabben« og mot vest av grænselinjen mellem Henningsvær og Stamsund fiskehav.

NB. Dette linehav avgrænses mot land av en tverlinje i retning V. t. N. $\frac{3}{4}$ N.—

O. t. S. $\frac{3}{4}$ S. efter med: »Høieste Æsøen gaar i Skaftnæsset«.

Den del av sidstnævnte linehav, som ligger ovenfor eller nordenfor tverlinjen efter med: »Høieste Æsøen gaar i Skaftnæsset«, er ikke medtat i delingen og utgjør fælleshav.

Saavel bruken av garn paa linehavet, som bruken av natliner paa garnhavet forbydes.

Av 23 mars 1914.

Av Henningsvær opsynsdistrikts fiskehav paa Gimsøystrommen er utlagt til Linehav den del, som ligger østenfor en linje fra Malnesaasens vestkant i retning S. t. V. efter med: »Østre kant av Forsdalsflauget mot vestre kant av Malnesaasen« og til garnhav den del, som ligger mellem nævnte linje og grænselinjen mellem Henningsvær og Stamsund fiskehav. Denne havdeling gjælder saa langt, fra land (ind) til at »Høieste Æsøen gaar i Skaftnæsset« — retning V. t. N. $\frac{3}{4}$ N.— O. t. S. $\frac{3}{4}$ S. Mot land begrænses den av en linje fra Stampen i retning V. t. S. efter med: »Seilmerket paa Stampen i merket paa Kvitholmen«. De fiskehav som ligger ovenfor eller nordenfor denne linje, er udelt og utgjør fælleshav.

Saavel bruken av garn paa linehavet, som bruken av natliner paa garnhav forbydes.

Denne vedtægt traadte ikraft den 28 mars 1914.

Angaaende havdeling forøvrig i dette opsynsdistrikt henvises til gjældende havdelingsvedtægt av 24 februar 1914.

Av 17 mars 1920.

Som særhav for brukerne av almindelige linebaater — robaater — er utlagt den del av Henningsvær opsynsdistrikt østre linehav, som ligger østenfor en linje fra land i retning S. S. O. efter med: »Høieste midtpunkt av Otlitinden mot vestre kant av Kalrøra«, paa hvilken havstrækning lineredskaper, der brukes fra andetslags farkoster, skøiter, motorbaater og dampskibe, eller disses fangstbaater, ikke tilstedes adgang. (Angivne med, Otlitinden er den fjeldhammer, som ligger nærmest »Nubbene« og litt vestenfor disse).

Denne vedtægt traadte ikraft den 23 mars 1920. Samtidig ophæves vedtægt av 24 februar 1914 ang. deling av linehav — særhav — i paagjældende opsynsdistrikt.

Av 22 februar 1923.

Som særhav for brukerne av alm. linebaater — robaater — er utlagt den del av Henningsvær opsynsdistrikts østre linehav nr. 1 efter hovedvedtægt av 24 februar 1914 — som ligger østerfor en linje fra land i retning S. t. O. efter med: »Vestkant av Smortfjeldet mot Kalrøra«, paa hvilken havstrækning lineredskaper som brukes fra andet slags farkoster, skøiter, motorbaate og dampskibe, eller disses fangstbaater, ikke tilstedes adgang.

Denne vedtægt trær ikraft 1 mars 1923. Samtidig ophæves særhavsvedtægt av 17 mars 1920 for Henningsvær opsynsdistrikt.

Av 24 februar 1916.

Trækningssignal.

Paa Henningsvær opsynsdistrikts østre og vestre linehav — særhavet for almindelige linebaater, der roes fra land, undtat — samt paa linehavet og fælleshavet for liner og garn paa Gimsøystrømmen, maa redskapstrækning ikke paa-begyndes før 2 — to — timer efter den i vedtægt ang. morgen- og aftensignaler under Lofotfisket bestemte utrorstid om morgenen.

Klokkeslettene signaliseres paa fiskehavet paa den av opsynet bestemte maate. Denne vedtægt traadte ikraft den 1 mars 1916.

Av 5 mars 1921.

Morgen- og aftensignaler.

I Henningvær opsynsdistrikt maa dagliner i tiden fra og med den 12 mars 1921 ikke optages av sjøen (trækkes) efter klokken 3 eftermiddag.

Denne vedtægt traadte ikraft den 12 mars 1921 og gjælder indtil den ved utvalgsbeslutning ophæves eller forandres.

(Forbudet mot bruken av dagliner før 12 mars er fremdeles gjældende).

Stamsund opsynsdistrikt.

Av 4 mars 1918.

Stamsund opsynsdistrikts fiskehav er delt saaledes:

1. Garnhav, begrænset mot øst av grænselinjen mellem Henningsvær og Stamsund opsynsdistrikter og mot vest av en linje i retning S. t. O. efter følgende med: »Kabysmanden ret under østre og høieste Nøklevikakselen«.
2. Linehav, begrænset mot øst av en linje i retning S. t. O. efter med: »Kabysmanden ret under østre og høieste Nøklevikakselen«, og mot vest av en linje fra Hagbaren i retning S. $\frac{3}{4}$ O. efter med: »Hagbarens seilmerke ret under vestre, nedre kant av lille Mandfaldet«.
3. Garnhav, begrænset mot øst av en linje fra Hagbarholmen i retning S. $\frac{3}{4}$ O. efter med: »Hagbarholmens seilmerke ret under vestre, nedre kant av lille Mandfaldet« og mot vest av en linje fra land i retning S. t. O. $\frac{1}{4}$ efter med: »Vestre Thekop til Skaftnesakselen«.
4. Linehav, begrænset mot øst av en linje fra land i retning S. t. O. $\frac{1}{4}$ O. efter med: »Vestre Thekop til Skaftnesakselen«, og mot vest av grænselinjen mellem Stamsund og Balstad opsynsdistrikter.

NB. Den del av garnhav 1, som ligger ovenfor eller nordenfor en linje i retning N. O.—S. V. efter med: »Sulingens top mot vestre kant av Kalrøra« er ikke medtat i delingen og utgjør fælleshav.

Som hjælp til at finde grænselinjen mellem Henningsvær og Stamsund fiskehav — »Kløvkollen ret under vestre kant av Hornsryggen« — kan i forskjellige avstande fra land anvendes følgende krydsmed:

1. »Sulingens top mot vestre kant av Kalrøra« og »Lilleæsøen i Veien«.
2. »Storrvitindens top mot vestre kant av Kalrøra« og »vestre ende av Hagbarholmen i østre ende av Æsøen«.
3. »Snetinden mot vestre kant av »Kalrøra« og »Kjølpesnesryggen midt mellem Æsøerne«.

Saavel bruken av garn paa linehavet, som bruken av natliner paa garnhavene forbydes.

Denne vedtægt traadte ikraft den 11 mars 1918.

Særhavsvedtægten av 18 februar 1914 er fremdeles gjældende.

Av 13 mars 1923.

Som tillæg til hovedvedtægt av 4 mars 1918.

Den del av linehav nr. 2 efter hovedvedtægt av 4 mars 1918 angaaende havdeling i Stamsund opsynsdistrikt, — som ligger ovenfor eller nordenfor en linje i retning O. N. O. efter med: »Havdelingsmerke paa Hagbaren ret under høieste Ureberget« —, og den del av garnhav nr. 3 efter samme vedtægt, — som ligger ovenfor eller nordenfor en linje i retning N. O. t. O. efter med: »Havdelingsmerket paa Hagbaren ret under høieste Vaagakallen« er undtat fra delingen og utgjør saaledes fælleshav for alle redskapsarter.

Hovedvedtægt av 4 mars 1918 angaaende havdeling i paagjældende opsynsdistrikt blir forøvrig uforandret.

Denne vedtægt trær ikraft den 22 mars 1923.

Av 18 februar 1914.

Som særhav for brukerne av almindelige linebaater, der roes fra land, er utlagt den del av Stomsund opsynsdistrikts østre linehav, som ligger vestenfor en linje fra Hagbarholmen i retning S. t. $\frac{1}{4}$ O. efter med: »Hagbarholmens seilmerke i østre kant av Skjelakselen under Mandfaldflauget«, paa hvilken havstrækning lineredskaper, der brukes fra andet slags farkoster — skøiter, motorbaate og dampskibe — eller disses fangstbaater, ikke tilstedes adgang.

Av 4 mars 1918.

Trækningssignal.

Paa Stamsund opsynsdistrikts østre og vestre linehav, samt paa den del av det for distriktet utlagte særhav for almindelige linebaater, som ligger indenfor eller søndenfor en linje i retning N. O. — S. V. efter med: »Sulingens top mot vestre kant av Kalrøra«, maa redskapstrækning ikke paabegyndes før 2 — to — timer efter den i vedtægt ang. morgen- og aftensignaler under Lofotfisket bestemte utrorstid om morgenen.

Klokkeslettet signaliseres paa fiskehavet paa den av opsynet bestemte maate.

Denne vedtægt traadte ikraft den 11 mars 1918 fra hvilken tid vedtægt av 19 mars 1913 angaaende trækningssignal for dette distrikt, herved ophæves.

Av 13 mars 1923.

Trækningssignal.

Paa samtlige de for Stamsund opsynsdistrikt utlagte fælleshav, efter hovedvedtægt av 4 mars 1918 — og tillægsvedtægt av 13 mars 1923 angaaende havdeling i Stamsund opsynsdistrikt maa redskapstrækning ikke paabegyndes før 1 — en time — efter den i vedtægt angaaende morgen- og aftensignaler under Lofotfisket fastsatte utrorstid om morgenen.

Klokkeslettet signaliseres paa fiskehavet paa den av opsynet bestemte maate.

Vedtægt av 4 mars 1918 angaaende trækningssignal i paagjældende opsynsdistrikt forblir forøvrig uforandret.

Denne vedtægt trær ikraft den 22 mars 1923.

Balstad opsynsdistrikt.

Av 21 mars 1918.

Balstad opsynsdistrikts fiskehav er delt saaledes:

1. Linehav, er grænset mot øst av grænselinjen mellem Stamsund og Balstad opsynsdistrikter, og mot vest av en linje fra land i retning S. $\frac{3}{4}$ O. efter med: »Vestre høieste kant av Kjelhaugen (like østenfor Bransholmen) i vestre kant av veien ved Skrapholsen (Sandsundakseeln)«.
2. Garnhav, begrænset mot øst av en linje fra land i retning S. $\frac{3}{4}$ O. efter med: »Vestre høieste kant av Kjelhaugen (like østenfor Bransholmen) i vestre kant

av veien ved Skraphalsen (Sandsundakselen), og mot vest av en linje fra land i retning S. t. O. $\frac{1}{4}$ O. efter med: »Østre, øvre kant av Stenberget i vestre kant av Offersøy«.

3. Linehav, begrænset mot øst av en linje fra land i retning S. t. O. $\frac{1}{4}$ O. efter med: »Østre, øvre kant av Stenberget i vestre kant av Offersøy« og mot vest av rgænselinjen mellem Balstad og Sund opsynsdistrikter.

Saavel bruken av garn paa linehavene, som bruken av natliner paa garnhavet forbydes.

I delingen er ikke medtat den del av Napstrømmen, som ligger ovenfor en ret linje fra Kvalbakken i retning V. t. S. efter med: »Svinøy fyr i østre kant av Ureberget«, og den del av Buksnesfjorden, som ligger ovenfor en ret linje mellem holmen »Spanna« og skjæret »Paren«, hvilke utgjør fælleshav.

Denne vedtægt traadte ikraft den 29 mars 1918, fra hvilken tid vedtægt av 1 februar 1912 angaaende havdeling i dette opsynsdistrikt ophævedes.

Den østre del av linehav nr. 3 er utlagt som særhav for almindelige linebaater (robaater), kfr. vedtægt 21 mars 1918 angaaende deling av linehav (særhav) i dette distrikt.

Ov 21 mars 1918.

Som særhav for brukerne av almindelige linebaater, som roes fra land, er utlagt den del av Balstad opsynsdistrikts vestre linehav, som ligger østenfor en linje fra Svinøy i retning S. t. O. $\frac{1}{2}$ O. efter med: »Svinøy fyr ret under hakket eller kløften i Balstadheien — ret over Kalbridhammeren«, og den del av anførte linehav, som ligger indenfor eller søndenfor en linje i retning N. O.—S. V. efter med: »Mandfaldtoppen mot Ureberget«, paa hvilken havstrækning lineredskaper, der brukes fra andet slags farkoster, skøiter, motorbaater og dampskibe eller disses fangstbaater, ikke tilstedes adgang.

Denne vedtægt traadte ikraft den 29 mars 1918, fra hvilken tid vedtægt av 26 februar 1914 angaaende særhavsdeling i dette opsynsdistrikt ophævedes.

Av 19 mars 1923.

Som særhav for brukerne av almindelige linerobaater er utlagt den del av Balstad opsynsdistrikts linehav nr. 3 efter hovedvedtægt av 21 mars 1918 — som ligger østenfor en linje fra land over Svinøy i retning S. t. O. $\frac{1}{2}$ O. efter med: »Svinøy fyr ret under hakket eller kløften i Balstadheien ret over Kalbrihammeren«, og den del av anførte linehav, som ligger indenfor eller søndenfor en linje i retning O. $\frac{1}{2}$ S.—V. $\frac{1}{2}$ N. efter med: »Roholmen »overet« med Eggeløisa«, paa hvilken havstrækning lineredskaper, der brukes fra andet slags farkoster, skøiter, motorbaater og dampskibe eller disses fangstbaater, ikke tilstedes adgang.

Denne vedtægt trær ikraft den 26 mars 1923. Samtidig ophæves vedtægt av 21 mars 1918 ang. særhavsdeling i paagjældende opsynsdistrikt.

Av 14 april 1921.

Morgen- og aftensignaler.

I Balstad opsynsdistrikt maa dagliner i tiden fra og med 12 mars ikke optages av sjøen (trækkes) efter klokken 4 eftermiddag.

Denne vedtægt trær ikraft den 1 februar 1922 og gjælder indtil den ved utvalgsbeslutning atter ophæves eller forandres.

(Forbudet mot bruken av dagliner før 12 mars er fremdeles gjældende). Samtidig ophæves vedtægt av 21 mars 1918 ang. lignende bestemmelser i dette distrikt.

Av 14 april 1921.

Trækningssignal.

Paa Balstad opsynsdistrikts østre og vestre linehav samt paa fælleshavene, maa redskapstrækning ikke paabegyndes før 2 — to — timer efter den i vedtægt ang. morgen- og aftensignaler under Lofotfisket bestemte utrorstid om morgenen.

Klokkeslettet signaliseres paa fiskehavet paa den av opsynet bestemte maate.

For distriktets særhav for almindelige robaater gjælder intet trækningssignal.

Denne vedtægt traadte ikraft 1 februar 1922. Samtidig ophævedes vedtægt av 19 mars 1913 ang. trækningssignal for dette distrikt.

Sund opsynsdistrikt.

Av 11 april 1921.

Sund opsynsdistrikts fiskehav er delt i 4 teiger saaledes:

1. Linehav, begrænset mot øst av grænselinjen mellem Balstad og Sund opsynsdistrikter og mot vest av en linje fra land i retning S. $\frac{3}{4}$ O. efter med: »Høieste top av østre Smaajokken i Blaamandens østkant«.
2. Garnhav, begrænset mot øst av en linje i retning S. $\frac{3}{4}$ O. efter med: »Høieste top av Smaajokken i Blaamandens østkant« og mot vest av en linje fra land i retning S. t. O. $\frac{3}{8}$ O. efter med: »Tønsaasflaугets nederste spids ret over Skraphalsens nederste, østre kant«.
3. Linehav, begrænset mot øst av en linje fra land i retning S. t. O. $\frac{3}{8}$ O. efter med: »Tønsaasflaугets nederste spids ret over Skraphalsens nederste, østre kant« og mot vest av en linje fra Neslandsodden i retning S. t. O. $\frac{1}{2}$ O. efter med: »Oterstoktuven paa vestre Neslandsodden i vestre, nedre kant av Steiltinden«.
4. Garnhav, begrænset mot øst av en linje fra Neslandsodden i retning S. t. O. $\frac{1}{2}$ O. efter med: »Oterstoktuven paa vestre Neslandsodden i vestre, nedre kant av Steiltinden« og mot vest av grænselinjen mellem Sund og Reine opsynsdistrikter.

Til nærmere anvisning av medet »Tønsaasflaугets nederste spids ret over Skraphalsens nederste, østre kant« er anbragt to havdelingsmerker, hvorav det nederste betegner Skraphalsens nederste, østre kant. Naar merkerne holdes overet er Tønsaasflaугets nederste spids ret op av det øverste merkes vestkant.

Den del av fiskehavene, som ligger ovenfor eller nordenfor en linje i retning N. O. t. O. $\frac{1}{2}$ O. — S. V. t. V. $\frac{1}{2}$ V. efter med: »Sloknesset mot indre kant av Nufnesset«, eller »Solbjørnesset mot Sloknesset«, er ikke medtat i delingen og utgjør fælleshav.

Anførte grænser for fælleshavet skal ogsaa gjælde de efter vedtægt av 16 mars 1916 utlagte særhav for Sund opsynsdistrikt.

Bruken av garn paa linehavene forbydes for hele fisketiden. Bruken av natliner paa garnhavene forbydes fra og med 1 februar til og med 10 april, mens garnhavene den øvrige fisketid er fælleshav.

Denne vedtægt trær ikraft den 1 februar 1922. Samtidig ophæves vedtægt av 4 mars 1914 angaaende havdeling i Sund opsynsdistrikt.

Av 16 mars 1916.

1. Den del av Sund opsynsdistrikts østre linehav, som begrænses mot øst av en linje i retning S. O. t. O. $\frac{3}{4}$ O. efter med: »Vestre, nedre kant av Nufnessakselen til østre, nedre kant av Storsvaet« og mot vest av en linje i retning S. $\frac{3}{4}$ O. efter med: »Høieste top av østre Smaaajokken i Blaamandens østkant og
2. Den del av Sund opsynsdistrikts vestre linehav som ligger østenfor en linje i retning S. O. t. S. efter med: »Oterstoktuven paa vestre Næslandsodden i østre kant av lille Farveishella« er utlagt som særhav for brukerne av alm. linebaater, der roes fra land.

Paa disse to særhav tilstedes lineredskaper der brukes fra andet slags farkoster — skøiter, motorbaater og dampskibe — eller disses fangstbaater ikke adgang.

Denne vedtægt traadte ikraft den 22 mars 1916.

Av 18 mars 1913.

Trækningssignal.

Paa Sund opsynsdistrikts østre og vestre linehav — særhavene for almindelige linebaater, der roes fra land, undtat — maa redskapstrækning ikke paabegyndes før 2 — to — timer efter den i vedtægt ang. morgen- og aftensignaler under Lofotfisket bestemte utrorstid om morgenen.

Klokkeslettet signaliseres paa fiskehavet paa den av opsynet bestemte maate.

Denne vedtægt traadte ikraft den 25 mars 1913.

Reine opsynsdistrikt.

Av 22 februar 1900.

Reine opsynsdistrikts fiskehav er delt saaledes:

1. Garnhav, begrænste mot øst av grænselinjen mellem Sund og Reine opsynsdistrikter og mot vest av en ret linje fra land i retning S. S. O. $\frac{1}{2}$ O. efter med: »Vestre kant av Fæsthælen i vestre kant av Kanonen«.

2. Linehav, begrænset mot øst av en ret linje fra land i retning S. S. O. $\frac{1}{2}$ O. efter med: »Vestre kant av Fæsthælen i vestre kant av Kanonen« og mot vest av en ret linje fra land i retning S. O. t. S. efter med: »Lilletindens top mot østre kant av Reinebringen«.
3. Garnhav, begrænset mot øst av en ret linje fra land i retning S. O. t. S. efter med: »Lilletindens top mot østre kant av Reinebringen« og mot vest av grænselinjen mellem Reine og Sørvaagen opsynsdistrikter.

Saa vel bruken av garn paa linehavet, som bruken av natliner paa garnhavene forbydes.

Denne vedtægt trær ikraft 1 februar 1922. Samtidig ophæves hovedvedtægt av 31 mars 1919 og særhavsvedtægt av s. d. ang. havdeling i Reine opsynsdistrikt.

Av 1 april 1922.

Som særhav for brukerne av almindelige linebaater — robaater — er utlagt den del av Reine opsynsdistrikts linehav nr. 2 efter hovedvedtægt av 22 februar 1900 — som ligger vestenfor en linje fra land i retning S. S. O. $\frac{1}{4}$ O. efter med: »Høieste midtpunkt av Andøyen mot vestre kant av Olstinden« paa hvilken havstrækning lineredskaper som brukes fra andet slags farkoster — skøiter, motorbaate og dampskibe, eller disses fangstbaater — ikke tilstedes adgang. Grænselinjerne gaar helt fra land og saa anlagt ind i vestfjorden som der er fiskehav. (Paa Andøen er anbragt havdelingsmerke, som skal betegne midtpunktet av øyen).

Denne vedtægt traadte ikraft den 5 april 1922.

Av 26 mars 1913.

Trækningssignal.

Paa Reine opsynsdistrikts linehav eventuelt særhavet for almindelige linebaater, der roes fra land, undtat — maa redskapstrækning ikke paabegyndes før 2 — to — timer efter den i vedtægt ang. morgen- og aftensignaler under Lofotfisket bestemte utrorstid om morgenen.

Klokkeslettet signaliseres paa fiskehavet paa den av opsynet bestemte maate.

Denne vedtægt traadte ikraft den 31 mars 1913.

Sørvaagen opsynsdistrikt.

Av 12 mars 1919.

Sørvaagen opsynsdistrikts fiskehav er delt saaledes:

1. Garnhav, begrænset mot øst av distriktslinjen mellem Reine og Sørvaagen opsynsdistrikter, og mot vest av en linje fra land i retning S. S. O. $\frac{1}{8}$ O. efter med: »Skivnes top ret over østre kant av Mandfaldtinden«. (Naar Skiven ikke sees, holdes dypeste skar mellem Dypfjordkjølen og Gyldtinden ret over østre kant av Mandfaldtinden).

2. Linehav, begrænset mot øst av en linje fra land i retning S. t. O. efter med: »Vestre kant av Langhammeren ret over Søren Mathisens stuebygning«, saa langt ind til at vestre punkt av Rødøen kommer frem under Lofotodden, hvorefter linjen bøier i retning S. S. O. $\frac{1}{8}$ O. og fortsætter efter med: »Skivens top ret over østre kant av Mandfaldtinden«, og mot vest av en linje fra land i retning S. S. O. efter med: »Vestre skarpeste kant av Hjelbergliakselen til vestre kant av Kulfjeldet«.
3. Garnhav, begrænset mot øst av en linje fra land i retning S. S. O. efter med: »Vestre skarpeste kant av Hjelbergliakselen til vestre kant av Kulfjeldet«, og mot vest av distriktslinjen mellem Sørvaagen og Værøy opsynsdistrikter. Samtlige grænselinjer gaar fra land og saa langt ind i Vøstfjorden, som der er fiskehav.

Saa vel bruken av garn paa linehavet, som bruken av natliner paa garnhavene forbydes.

Denne vedtægt traadte ikraft den 22 mars 1919. Samtidig ophæves vedtægt av 4 april 1918 angaaende havdeling i dette opsynsdistrikt.

Av 12 mars 1919.

Som særhav for brukerne av almindelige linebaater — robaater — er utlagt den del av Sørvaagen opsynsdistrikts linehav som ligger østenfor en linje fra land i retning S. O. $\frac{3}{4}$ S. efter med: »Vestre kant av Lille-Anstabben ret under vestre kant av Storflækken«, og ovenfor — nordenfor — en linje fra Værøy i retning N. O. t. O.—S. V. t. V. efter med: »Indre kant av Motsadfjeldet i dypeste Gangskaret« paa hvilken havstrækning lineredskaper, der brukes fra andet slags farkoster — skoiter, motorbaate og dampskibe — eller disses fangstbaater, ikke tilstedes adgang. Ved land er ingen begrænsning skedd, idet særhavet gaar fra anførte tverlinje og helt mot land.

Denne vedtægt traadte ikraft den 22 mars 1919. Samtidig ophæves vedtægt av 4 april 1918 angaaende særhavsdeling i dette opsynsdistrikt.

Av 8 mars 1923.

Den del av Sørvaagen opsynsdistrikts fiskehav, der efter hovedvedtægt av 12 mars 1919 ikke er medtat i delingen og saaledes utlagt som fælleshav, hvilket mot øst begrænses av en linje fra land i retning S. S. O. $\frac{1}{8}$ O. efter med: »Skivens top ret over østre kant av Mandfaldtinden«, (naar skiven ikke sees, benyttes som med: »Dypeste skar mellem Dypfjordkjølen og Gyldtinden ret over østre kant av Mandfaldtinden«), og mot vest av en linje fra land i retning S. O. t. S. efter med: »Vestre kant av Langhammeren ret over Søren Mathisens stuebygning« saalagt ind til at vestre punkt av Rødøen kommer frem under Lofotodden hvorefter linjen bøier i retning S. S. O. $\frac{1}{8}$ O. og fortsætter efter med: »Skivens top ret over østre kant av Mandfaldtinden« er utlagt som fælles linehav for alle slags linefarkoster. Bruken av garn paa dette linehav forbydes.

Denne vedtægt traadte ikraft den 19 mars 1923.

Hovedvedtægt av 12 mars 1919 forblir forøvrig uforandret.

Av 12 mars 1919.

Trækningssignal.

Paa den del av Sørvaagen opsynsdistrikts linehav, som ligger vestenfor en linje i retning S. O. $\frac{3}{4}$ S. efter med: »Vestre kant av Lille-Anstabben ret under vestre kant av Storflækken« og paa den del av linehavet, som ligger indenfor (søndenfor) særhavets indre (søndre) grænse i retning N. O. t. O.—S. V. t. V. efter med: »Indre kant av Mostad fjeldet i dypeste Gangskaret« maa redskapstrækning ikke paabegyndes før 2 — to — timer efter den i vedtægt angaaende morgen- og aftensignaler under Lofotfiskeriet bestemte utrorstid om morgenen.

Klokkeslettene signaliseres paa fiskehavet paa den av opsynet bestemte maate.

Denne vedtægt traadte ikraft den 22 mars 1919 .Samtidig ophæves vedtægt av 6 mars 1916 angaaende trækningssignal for dette opsynsdistrikt.

Av 27 mars 1923.

Trækningssignal.

Paa Sørvaagen opsynsdistrikts særhav for linebaater, utlagt efter vedtægt av 12 mars 1919, forsaavidt angaar den del, som ilgger ovenfor eller nordenfor en linje fra Lofotodden (Yttertoven) i retning O. $\frac{1}{4}$ N.—V. $\frac{1}{4}$ S. efter med: »Vestre kant av Rødøen til vestre kant av Ytterstuen« samt paa det efter vedtægt av 8 mars 1923 utlagte fælles linehav, maa redskapstrækning ikke paabegyndes før 1 — en — time efter den i vedtægt angaaende morgen- og aftensignaler under Lofotfisket bestemte utrorstid om morgenen.

Klokkeslettene signaliseres paa den av opsynet bestemte maate.

Denne vedtægt trær ikraft den 9 april 1923.

Vedtægt av 12 mars 1919 angaaende trækningssignal for dette opsynsdistrikt er fremdeles gjældende.

Av 31 mars 1921.

Morgen- og aftensignaler.

I Sørvaagen opsynsdistrikt maa dagliner i tiden fra og med den 12 mars ikke optages av sjøen (trækkes) efter klokken 4 eftermiddag.

Denne vedtægt traadte ikraft den 4 april 1921 og gjælder indtil den forandres eller ophæves.

Værøy opsynsdistrikt.

Av 19 mars 1918.

Værøy opsynsdistrikts fiskehav er delt saaledes:

1. Linehav, begrænset mot øst av græselinjen mellem Sørvaagen og Værøy opsynsdistrikter og mot vest av en linje i retning O. $\frac{1}{6}$ S. efter med: »Værøy kirke midt mellem Lamholmen og Auka«.

2. Garnhav, begrænset mot øst av en linje i retning O. $\frac{1}{8}$ S. efter med: »Værøy kirke midt meilem Lamholmen og Auka«, og mot vest av en linje i retning O. t. S. efter med: »Værøy kirke i østre kant av Prestholmen«.
3. Linehav, begrænset mot øst av en linje i retning O. t. S. efter med: »Værøy kirke i østre kant av Prestholmen«, og mot vest av en linje i retning S. t. V. $\frac{3}{4}$ V. efter med: »Valdtindtoppen i østre kant av Svinkammen«.
4. Garnhav, begrænset mot øst av en linje i retning S. t. V. $\frac{3}{4}$ V. efter med: »Valdtindtoppen i østre kant av Svinkammen«, og mot vest av en linje i retning S. V. t. S. efter med: »Gangskartinden i vestre kant av Heimer-tinden«.

NB. Mot land begrænses dette garnhav av en linje i retning S. O.—N. V. efter med: »Heimerjuphullet mot Bunesakselen«. Den ovenfor eller nordenfor nævnte ilnje liggende del av dette garnhav er linehav.

5. Linehav, begrænset mot øst av en linje i retning S. V. t. S. efter med: »Gangskartinden i vestre kant av Heimertinden«, og mot vest av grænselinjen mellem Værøy og Røst opsynsdistrikter.

Saa vel bruken av garn paa linehavet, som bruken av natliner paa garnhavene forbydes.

Denne vedtægt traadte ikraft den 26 mars 1918, fra hvilken tid vedtægt av 20 mars 1917 angaaende havdeling i dette opsynsdistrikt ophævedes.

Særhav er utlagt for distriktet, kfr. vedtægt av 19 mars 1918.

Av 26 mars 1923.

Av fiskehavet paa ytre side av Værøy er utlagt:

1. Linehav, begrænset mot øst av en linje fra Skittenskarvholmen i retning N. t. O. $\frac{1}{4}$ O. efter med: »Skittenskarvholmen i Værøy kirke«, og mot vest av en linje fra Nordre Skarvholme i retning N. N. V. efter med: »Høieste midtpunkt av Lamholmen midt i sundet mellem Nordnakken og Nordre Skarvholme«.
2. Garnhav, begrænset mot øst av en linje fra Nordre Skarveholme i retning N. N. V. efter med: »Høieste midtpunkt av Lamholmen midt i sundet mellem Nordnakken og Nordre Skarvholme«, og mot vest av en linje fra Nordnakken i retning N. V. t. V. efter med: »Nordnakken midt i Langrompholmen«.

Grænselinjerne gaa rhelt fra de anførte utgangspunkter og saa langt ut eller nordvest, som der er fiskehav. Den del av linehavet — nr. 1 — som ligger nordøstenfor en ilnje fra Kjeldholmen i retning N. V.—S. O. efter med: »Iflæsa midt i Kjeldholmen«, og den del av fiskehavet som ligger vestenfor en linje i retning N. V. t. V. efter med: »Nordnakken midt i Langrompholmen« er ikke medtat i delingen og utgjør saaledes fælleshav.

Saa vel bruken av garn paa linehavet, som bruken av natliner paa garnhavet forbydes.

Denne vedtægt trær ikraft den 9 april 1923.

Av 7 april 1921.

Som særhav for brukerne av almindelige linebaater — robaater — er utlagt den del av Værøy opsynsdistrikts linehav nr. 2 efter hovedvedtægt av 19 mars

1918, som mot øst begrænses av en linje fra »Kvitvarden« i retning S. O. t. O. efter med: »Kvitvarden mot vestre skarpeste kant av Tverberget«, og mot vest av en linje fra Kvalnesadden i retning S. t. O. $\frac{3}{4}$ O. efter med: »Kvalnesodden ret under — eller mot — Saubønnerne«, paa hvilken havstrækning line-redskaper der brukes fra andet slags farkoster — skoiter, motorbaate og damp-skibe — eller disses fangstbaater, ikke tilstedes adgang.

Grænselinjerne gaar helt fra land og saa langt ind i Vestfjorden, som der er fiskehav.

(Saubønnerne dannes av et fjeldras som ligger noget nordenfor selve fjeld-akselen Nupen).

Denne vedtægt trær ikraft den 1 februar 1922, fra hvilken tid vedtægt av 13 mars 1919 angaaende deling av linehav — særhav — i Værøy opsynsdistrikt ophæves.

Av 26 mars 1923.

Trækningssignal.

Paa Værøy opsynsdistrikts linehav nr. 1 — det østre — utlagt efter vedtægt av 19 mars 1918, og den paa linehav nr. 1 — det østre — utlagt efter vedtægt av 26 mars 1923 angaaende havdeling henholdsvis paa indre side og paa ytre side av Værøy, maa redskapstrækning ikke paabegyndes før $1\frac{1}{2}$ — halvanden — time efter den i vedtægt angaaende morgen- og aftensignaler under Lofotfisket bestemte utrorstid om morgenen.

Klokkeslettene signaliseres paa fiskehavet paa den av opsynet bestemte maate.

Denne vedtægt trær ikraft den 9 april 1923.

Samtidig ophæves vedtægt av 13 mars 1919 angaaende trækningssignal i paagjældende opsynsdistrikt.

Røst opsynsdistrikt.

Av 25 mars 1919.

Røst opsynsdistrikts fiskehav er delt saaledes:

A. Paa indre side av Røst.

1. Linehav, begrænset mot øst av grænselinjen mellem Værøy og Røst opsynsdistrikter og mot vest av en linje fra Stavøy i retning O. t. S. $\frac{3}{4}$ S. efter med: »Røst kirke i østre kant av Stavøy«.
2. Garnhav, begrænset mot øst av en linje fra Stavøy i retning O. t. S. $\frac{3}{4}$ S. efter med: »Røst kirke i østre kant av Stavøy«, og mot vest av en linje fra Helløy i retning S. O. t. S. efter med: »Raanes hovedbygning paa Røstlandet i vestre kant av Helløy«.
3. Linehav, begrænset mot øst av en linje fra Helløy i retning S. O. t. S. efter med: »Raanes hovedbygning paa Røstlandet i vestre kant av Helløy«, og mot vest av en linje fra Vedøy i retning S. O. t. S. $\frac{1}{2}$ S. efter med: »Høieste vestkant av Lille-Røstholmen i vestre kant av Vedøy«.

4. Garnhav, begrenset mot øst av en linje fra Vedøy i retning S. O. t. S. $\frac{1}{2}$ S. etter med: »Høieste vestkant av Lille-Røstholmen i vestre kant av Vedøy«, og mot vest av en linje fra Skomvær i retning S. $\frac{3}{4}$ V. etter med: »Skomvær fyrtaarn i vestre kant av Hernyken«.
5. Linehav, begrenset mot øst av en linje fra Skomvær i retning S. $\frac{3}{4}$ V. etter med: »Høieste skarpeste nordkant av Vestskjærholmen i vestre høieste kant av Lille-Skomvær«.

B. Paa ytre side av Røst.

6. Garnhav, begrenset mot vest av en linje fra Lille-Skomvær i retning V. N. V. etter med: »Høieste skarpeste nordkant av Vestskjærholmen i vestre høieste kant av Lille-Skomvær«, og mot nord av en linje fra Vedøy i retning N. N. V. etter med: »Alskjæret i østre skarpeste kant av Vedøy«.
7. Linehav, begrenset mot vest av en linje fra Vedøy i retning N. N. V. etter med: »Alskjæret i østre skarpeste kant av Vedøy«, og mot nord av en linje i retning N. t. V. $\frac{1}{2}$ V. etter med: »Stenvarden paa Skarvholmen i Svinøy-nakken«.
8. Garnhav, begrenset mot vest av en linje i retning N. t. V. $\frac{1}{2}$ V. etter med: »Stenvarden paa Skarvholmen i Svinøy-nakken«, og mot nord av en linje fra Røstlandet i retning N. O. t. N. $\frac{3}{4}$ N. etter med: »Store-Natvikskjær i telegrafmasten paa Glea«.
9. Linehav, begrenset mot vest av en linje fra Røstlandet i retning N. O. t. N. $\frac{3}{4}$ N. etter med: »Store-Natvikskjær i telegrafmasten paa Glea«, og mot nord av en linje i retning N. O. $\frac{3}{4}$ N. etter med: »Lille-Flsæa i østre kant av Skauhammeren«.

Den del av fiskehavet, som ligger mellom sidstnevnte grænse og distriktslinjen mellom Værøy og Røst opsynsdistrikter er ikke medtat i delingen og utgjør saaledes fælleshav.

Saavel bruken av garn paa linehavene som bruken av natliner paa garnhavene forbydes.

Denne vedtægt trær ikraft den 1 april 1919. Samtidig ophæves vedtægt av 19 mars 1918 angaaende havdeling i dette opsynsdistrikt.

For distriktet er utlagt 2 særhav, et paa indre side av Røst og det andet paa ytre side av Røst, kfr. særhavsvedtægt av 25 mars 1919.

Av 25 mars 1919.

Som særhav for brukerne av almindelige linebaater — robaater —, er av Røs opsynsdistrikts linehav utlagt: 1. Paa indre side av Røst: Den del av iinehav nr. 3, som mot øst begrenses av en linje fra Helløy i retning S. O. t. S. etter med: »Tusenhemmet paa Kalvøy i østre kant av Røstlyngvær«. 2. Paa ytre side av Røst: Hele det som nr. 9 utlagte linehav, der mot vest begrenses av en linje fra Røstlandet i retning N. O. t. N. $\frac{3}{4}$ N. etter med: »Store Natvikskjær i telegrafmasten paa Glea«, og mot nord av en linje i retning N. O. $\frac{3}{4}$ N. etter med: »Lille-Flsæa i østre kant av Skauhammeren«. Paa disse to særhav tilstedes line-redskaper, der brukes fra andet slags farkoster, skoiter, motorbaater og dampskibe, eller disses fangstbaater, ikke adgang. Kfr. hovedvedtægt av 25 mars 1919 angaaende havdeling i dette opsynsdistrikt.

Denne vedtægt trær ikraft den 1 april 1919. Samtidig ophæves vedtægt av 19 mars 1918 angaaende særhavsdeling i dette opsynsdistrikt.

Av 6 april 1920.

Tillæg til vedtægt av 25 mars 1919.

Den del av linehavn. 5 paa indre side av Røst, som begrænses mot øst av en linje fra Skomvær i retning S. $\frac{3}{4}$ V. efter med: »Skomvær fyrtaarn i vestre kant av Hernyken«, og mot vest av en linje fra Skomvær i retning S. V. t. S. $\frac{1}{2}$ S. efter med: »Skomær fyrtaarn i vestre kant av »Steien« midt i Trenyken« er utlagt som garnhav.

Bruken av natilner paa garnhavet forbydes.

Denne vedtægt traadte ikraft den 12 april 1920.

Av 25 mars 1919.

Trækningssignal.

Paa Røst opsynsdistrikts samtlige linehav paa ytre og indre side av Røst — særhavene for almindelige linebaater (robaater) dog undtat, maa redskaps-trækning ikke paabegyndes før 2 — to — timer efter den i vedtægt angaaende morgen- og aftensignaler under Lofotfiskeriet bestemte utrorstid om morgenen.

Klokkeslettene signaliseres paa fiskehavet paa den av opsynet bestemte maate.

Grænselinjerne for de paagjældende linehav er nærmere fastsat og beskrevet i vedtægt av 25 mars 1919 angaaende havdeling i dette opsynsdistrikt, kfr. særhavsvedtægt av s. d.

Denne vedtægt trær ikraft den 1 april 1919. Samtidig ophæves vedtægt av 25 mars 1918 angaaende trækningssignal for dette opsynsdistrikt.

X. Lofotloven og merkeloven m. v.

Lov angaaende skreifiskerierne i Lofoten av 6 august 1897 med forandringer og tillæg ved lov av 19 juli 1912.

§ 1. Til ordenens overholdelse under det i tidsrummet fra 16 januar til 30 april paa strækningen fra Brettesnes i Lofoten til Lofotodden saavel som Raftsundet og paa strækningen fra Brettesnes til og med Kanstadvjorden foregaaende skreifiskeri anordner Kongen det fornødne opsyn, forsaavidt midler dertil er bevilget og utfærdiger de nærmere forskrifter for dets virksomhet i henhold til denne lov.

§ 2. Det anordnede opsyn skal ha politimyndighet. Det har i sin almindelighet at søke den lovlige orden opretholdt og skal i særdeleshet hindre overtrædelse av denne lov og de med hjemmel i den givne vedtægter. Naar overtrædelse begaaes, skal det søke vedkommende draget til ansvar. Likeledes skal opsynet passe god skik og orden i, hvad der angaar havnevæsenet, samt sundhetsforskrifters overholdelse i fiskeværene.

§ 3. De personer, der henhører til opsynet, skal i henseende til fornærmelser imot dem i ord eller gjerning betragtes like med politiets betjenter. De skal være forsynte med behørig kjendetegn.

§ 4¹). Under særegne omstændigheter skal opsynet ha ret til blandt fiskerne at tilsi til sin bistand saa mange, som skjønnes at være nødvendig. Den fornødne hjælp kan da søkes efter omgang fortrinsvis hos de større mandskaper og saaledes, at kun en mand uttages av hvert mandskap.

Undlatelse av at etterkomme opsynets tilsigelse straffes med bøter hvorhos vedkommende kan tilsiges paany.

§ 5¹). Naar opsyn er anordnet, skal ved dettes foranstaltning kyststrækningen inddeles i visse opsynsdistrikter, til hvilke overensstemmende med §§ 14 og 15 henlægges den nærmest utenfor samme liggende havstrækning. Dennes grænser bestemmes efter kompasstrek og méd paa land eller paa anden betryggende maate.

Adgang til at fiske inden den et opsynsdistrikt tillagte havstrækning er, naar ikke anderledes bestemmes ved vedtægt efter reglerne i é 16 h, ikke betinget av, at der roes (drives fiske) fra opsynsdistriktet, men enhver er forpligtet til at overholde de for bedriften paa denne strækning givne forskrifter.

I forannævnte adgang til at fiske inden andet opsynsdistrikts fiskehav gjøres — saalænge der for redskapers optagning gjælder forskjellige regler (é 22) for

¹) Lov av 19 juli 1912.

Austnesfjordens og Raftsundets opsynsdistrikter paa den ene side og de øvrige opsynsdistrikter paa den anden side — den indskrænkning, at adgangen til redskapers optagning paa søn- og helligdage og til at undlate redskapers optagning inden midnat før søn- og helligdage skal være avhængig av, at saadant er tillatt i det opsynsdistrikt, hvorfra der roes (drives fiske).

§ 6. Et opsynsdistrikt kan omfatte et eller flere merkedistrikter. I ethvert opsynsdistrikt skal der anvises fiskerne et bestemt sted, hvor anmeldelser til opsynet til alle tider under fisket kan gjøres. I ethvert merkedistrikt skal der anvises et bestemt sted, hvor anmeldelse om tilflytning kan ske og merker erholdes utlevert.

§ 7¹⁾. Hovedsmand paa baat og fører av fiskefartoi, som vil drive fiske fra noget av de i § 6 nævnte merkedistrikter, skal derom forut gjøre anmeldelse til opsynet og opgi sit og mandskapetets navn og hjemsted, tillikemed hvorledes mandskapet er fordelt paa fangstbaatene. Likeledes skal opgives, om og i tilfælde hvor husrum er leiet i land, eller om flytende losji benyttes og i tilfælde, hvor dette har liggeplads i fiskeværet.

Vedkommende baat, fiskefartoi og disses fangstbaater faar utlevert to merker, som hvert utviser distriktets bokstavmerke og baatens eller fiskefartoiets løpenummer. Disse merker blir at anbringe saaledes, som opsynet bestemmer, og skal altid holdes helt synbare.

Hvis nogen flytter til et andet opsynsdistrikt, maa merkerne, før trækning av utsatte fiskeredskaper i det nye distrikt finder sted, ombyttes med vedkommende merkedistrikts merker mot tilbakelevering av de medbragte merker.

Flytter nogen til et andet merkedistrikt inden samme opsynsdistrikt, maa ny anmeldelse straks ske til opsynet, likesom han ogsaa maa opgi, hvilket merkedistrikt han fraflyttet, hvorefter opsynet sender meddelelse om tilflytningen til det merkedistrikt han fraflyttet.

Den, som uten flytning vil drive fiske paa havstrækning utenfor det nærmest tilgrænsede opsynsdistrikt (d. v. s. utenfor nabo-opsynsdistriktet paa hver side), maa, før trækning av utsatte nat- og dagfiskeredskaper foregaar, personlig anmelde sig for opsynet i det opsynsdistrikt, paa hvis havstrækning fiske agtes drevet, og der opgi, hvor han stationerer, samt gjøre ny anmeldelse til opsynet, naar han skifter station.

For de opsynsdistrikters vedkommende, hvor vedtægt i henhold til § 16 h er fattet, henvises til nævnte bestemmelse.

Merkerne utleveres av opsynet uten betaling og blir ved fiskets slutning at levere tilbake; hvis merkerne er gaat tapt, skal anmeldelse derom gjøres til opsynet. Undlatelse av til fastsat tid at tilbakelevere merkerne eller at anmelde mulig tap av dem straffes med bøter.

Den, som driver fiske med farkost, som ikke er forsynt med fastsat og riktig anbragt merke, som søker at skjule noget merke, som driver fiske fra nyt distrikt uten at gjøre den ovenfor omhandlede anmeldelse til opsynet, eller som undlater den ovenfor omhandlede bytning av merker, straffes med bøter.

§ 8¹⁾. Naar opsyn er anordnet, skal der inden hvert aars 15 mars i ethvert merkedistrikt blandt fiskerne utvælges et bestemt antal tilsynsmænd. Stemmeberettigede ved dette valg er de i distriktet tilstedeværende hovedsmænd og fiskefartøiførere, som inden kl. 8 aften 3 dage før valgets avholdelse har anmeldt for opsynet, at de vil drive fiske i distriktet.

¹⁾ Lov av 19 juli 1912.

Ingen kan avgi stemme ved de i nærværende paragraf nævnte valg i mere end ett distrikt under samme aars fiske.

Opsynet fastsætter sted og tid for valget og har herunder at iagttå, at valg saavidt mulig ikke bør foretages, før hovedmassen av fiskerne antages at være kommet.

Valget bør saavidt mulig avholdes paa søndag.

Bekjendtgjørelse om valget sker ved opslag i fornøden utstrækning mindst 2 dage før dets avholdelse. Det bestyres av vedkommende opsynsbetjent eller den som opsynets chef bemyndiger dertil. Over alle valg føres protokol.

Opsynsbetjenten opgjør valgutfaldet paa grundlag av de stedfundne avstemninger.

Der vælges 1 tilsynsmand for hver 10 garn- og linefarkoster, som driver fiske uten fangstbaater, 1 for hver 25 fangstbaater (doryer) og en for hver 20 snørebaater, samt ved særskilt valg det halve antal varamænd.

Avstemningen sker skriftlig eller mundtlig særskilt for hvert bruk (garnfarkoster, linebaater, linefarkoster med fangstbaater (doryer) og snørebaater.

Valgbestyrelsen har senest ved valgforretningens begyndelse at kundgjøre, hvormange tilsynsmænd og varamænd der blir at vælge. Ved utregningen herav har han bare at ta hensyn til de baater, fiskefartøier og fangstbaater av hvert enkelt bruk, som er blit anmeldt for distriktets opsyn inden kl. 8 aften 3 dage før valgets avholdelse.

Er der i et merkedistrikt paa valgtiden et mindre antal baater, fiskefartøier eller fangstbaater av et enkelt bruk end ovenfor nævnt, blir tilsynsmænd for dette bruk ikke at vælge.

§ 9. Tilsynsmændene, der ingen godtgjørelse oppebærer, er ombudsmænd. De beklæder stillingen, saalænge de opholder sig inden den i é 1 nævnte strækning for der at drive fiske og saalænge opsynet er i virksomhet i det aar, i hvilket de er valgt, samt det følgende aar, fra opsynet er traadt i virksomhet, og indtil nyt valg er avholdt. Har nogen forrettet som tilsynsmand i to paa hinanden følgende valgperioder, er han berettiget til at undslaa sig for at motta gjenvalg i likesaa lang tid. Hvis en tilsynsmand i sin funktionstid vil drive fiske i et andet merkedistrikt end det, hvori han er valgt, har han i det nye distrikt at anmelde sig for opsynet som tilsynsmand og at utføre sine pligter som saadan der.

é 10¹). Tilsynsmændene har at føre det umiddelbare tilsyn paa havet og derunder ved tilhold og advarsler at søke hindret overtrædelser av denne lov og de i medhold av samme givne vedtægter. Det paaligger dem som ombudspligt at anmelde for opsynet paa land eller sjø de overtrædelser av denne lov og de i medhold av den givne vedtægter, som kommer til deres kundskap, at bistaa opsynet med mindelig ordning av tvistigheter som i é 38 omhandlet, og at gjøre tjeneste som domsmænd og skjønsmænd som i §§ 20 og 39 omhandlet, samt at gi det i é 16 f omhandlede signal.

Særlig pligter tilsynsmændene ufravigelig ved signal at tilkalde det seilende opsyn eller vække dettes opmerksomhet, naar de opdager mistænkelige forhold eller stedfundne misligheter, som de selv paa grund av sin bedrift er forhindret fra at avverge.

Hver tilsynsmand fører paa sin farkost saadant synlig særkjendemerke, som av opsynet paabydes.

é 11¹). For hvert opsynsdistrikt med den i § 12 omhandlede undtagelse blir

¹) Lov av 19 juli 1912.

der, inden 8 dage efter valget av tilsynsmænd, av disse efter forutgaaende tilsigelse fra opsynet at vælge blandt fiskerne 4 mænd, som skal danne et udvalg. Av disse 4 mænd skal 2 være brukere av garn og 2 brukere av natliner. Av sidstnævnte 2 natlinebrukere skal 1 være dorylinebruker og 1 baatlinebruker, hvis antal av tilsynsmænd for noget av disse bruk paa valgtiden utgjør mindst $\frac{1}{4}$ av det samlede antal tilsynsmænd; ellers vælges de 2 mænd uten hensyn til, hvilket slags natlinebruk de driver. Hvis nogen driver baade garn og line, bestemmes hans stilling efter hovedbruket. Er der i et opsynsdistrikt paa grund av regelen i § 8 ikke valgt tilsynsmænd for garn eller natliner, vælges de 4 mænd uten hensyn til, hvilket bruk de driver.

Valgbestyreren har ved valgforretningens begyndelse at kundgjøre, hvor mange mænd der skal vælges av hvert slags bruk. Avstemningen sker skriftlig eller mundtlig særskilt for hvert merkedistrikt under ledelse av opsynsbetjenten eller den, som opsynets chef bemyndiger dertil. Over alle avstemninger føres protokol. Der stemmes i hvert merkedistrikt særskilt for hvert bruk paa det antal medlemmer av utvalget, som efter ovenstaaende regler tilkommer de forskjellige bruk, og paa et like antal varamænd. I det i forrige stykkes sidste punktum omhandlede tilfælde stemmes der i hvert merkedistrikt uten hensyn til bruk paa 4 medlemmer av utvalget og 4 varamænd for disse. De, som ved sammenlægning av stemmerne i de forskjellige merkedistrikter viser sig at ha faat de fleste stemmer, ansees valgt. Har flere like mange stemmer, avgjøres valget ved lodtrækning.

Naar derom fremkommer andragende, vælges av og blandt hovedsmændene paa de anmeldte linebaater samt av og blandt førerne paa de anmeldte linefiskefartøier, men forøvrig efter samme regler som foran nævnt, 2 mænd med varamænd saaledes, at naar disse sammentræder med de almindelige lineutvalsmedlemmer, dette særskilte utvalg som vil ha at fastsætte vedtægt som omhandlet i § 16, 2det led — kommer til at bestaa av 2 baatlinebrukere og 2 dorylinebrukere. Er det almindelige utvalgs 4 medlemmer valgt uten hensyn til, hvilket bruk de driver (nærværende paragrafs 1ste led, sidste punktum), vælges samtlige 4 medlemmer av det særskilte utvalg (2 baatlinefiskere med varamænd og 2 dorylinefiskere med varamænd) paa den her fastsatte maate. De valgte medlemmer av utvalgene er ombudsmænd. De beklæder stillingen, saalænge opsynet er i virksomhet, og saalænge de opholder sig inden opsynsdistriktet og der driver fiske, og under næste års fiske fra opsynet er traadt i virksomhet, og indtil nyt valg er avholdt. De pligter at underrette formanden, hvis de fraflytter opsynsdistriktet under fisket.

Naar nogen i to paa hinanden følgende valgperioder har været medlem av et utvalg, kan han i likesaa lang tid undslaa sig for at motta gjenvalg.

De valgte tilkommer ingen godtgjørelse for sit arbeide, medmindre de i ombuds medfør maa begi sig længer end 5 kilometer utenfor det merkedistrikt, hvor de driver fiske. I saa fald tilkommer de godtgjørelse for havte befordringsudgifter og kr. 8.00 daglig, saalænge fraværet varer.

Skulde antallet av utvalsmedlemmer og varamænd i et distrikt i noget av de nævnte to utvalg ved avgang bli mindre end 4, kan formanden, hvis det fornodiges, foranledige utfyldningsvalg avholdt.

§ 12¹⁾. Distrikterne fra og med Storvægen østover til og med Brettesnes, Skroven og Austnesfjorden indbefattet, skal ha et fællesutvalg, bestaaende av 2

¹⁾ Lov av 19 juli 1912.

mænd fra hvert opsynsdistrikt. Disse vælges paa den i foregaaende paragraf nævnte maate (altsaa regelmæssig en garnfisker og en natlinefisker), dog saaledes, at her alle linetilsynsmænd i hvert distrikt stemmer under ett. For disse 2 mænd vælges paa samme maate i hvert distrikt ved særskilt valg 2 varamænd.

Det i § 11 omhandlede særskilte udvalg bestaar her av det dobbelte antal mænd, nemlig 4 baatlinebrukere og 4 dorylinebrukere, valgt paa samme maate.

Skulde antallet av utvalgsmedlemmer og varamænd i noget av disse opsynsdistrikter ved avgang bli mindre end 2 i noget av de nævnte to utvalg, kan formanden, hvis det fornødiges, foranledige utfyllningsvalg avholdt.

§ 13¹⁾. Kongen beskikker en mand, som skal være formand i samtlige utvalg og har stemme ved avfattelsen av deres beslutninger. Han sammenkalder utvalgets medlemmer til møte, naar der foreligger andragende fra utvalg, eller det findes paakrævet. Gyldig beslutning kan ikke fattes, medmindre formanden og mindst $\frac{3}{4}$ av de valgte medlemmer er tilstede. I tilfælde av stemmelighet gjør formandens stemme utslaget.

§ 14. Grænserne for den havstrækning, der ifølge § 5 skal tillægges hvert opsynsdistrikt, bestemmes, med den i efterfølgende paragraf nævnte undtagelse, av de to til hinanden støtende distrikters utvalg i fællesskap.

§ 15¹⁾. De i § 12 omhandlede distrikter tillægges en fælles havstrækning, hvis grænser mot nabodistrikt bestemmes av dettes utvalg i forening med utvalget i de to nærmest tilstøtende opsynsdistrikter inden fællesdistriktet.

Ved anvendelse av adgangen i § 16 h blir ved andragende fra Hopens opsynsdistrikt Vaagenes og Svolvær opsynsdistrikter at betragte som ett opsynsdistrikt og ved andragende fra Raftsundets opsynsdistrikt fællesdistriktet at betragte som de to nærmeste opsynsdistrikter.

§ 16¹⁾. For utøvelsen av fisket inden den ethvert distrikt tillagte havstrækning tilkommer det utvalget i form av vedtægt at bestemme:

- a) hvorvidt og hvorledes deling av havet mellem brukerne av garn og natliner skal iverksættes. Fastsættes det, at der tildeles det ene slags redskap en bestemt havstrækning, hvor det andet slags redskap ikke tilstedes adgang, skal brukerne av dette redskap ha ret til paa lignende maate og med samme virkning at faa sig tildelt en tilsvarende havstrækning, hvis dette forlanges av halvparten av de tilsynsmænd, som driver fiske med det slags redskap inden opsynsdistriktet:
- b) hvorvidt bruken av andre redskaper end de i § 17 forbudne, eller for synkenøters vedkommende av saadanne mindre nøter som de i nævnte paragrafs andet punktum omhandlede, skal forbydes for hele fisket eller for en del av fisketiden, for hele fiskehavet eller for dele derav. Bruk av garn, liner og dypsagn kan — for dagliner med den i § 17 nævnte begrænsning — dog ikke forbydes:
- c) tiden for redskapers optagning eller utsætning og det klokkeslet, til hvilket det paa de forskjellige tider skal være tillatt at begi sig paa sjøen for at opta eller utsætte redskaper. Utror maa ikke finde sted før morgensignal, selv om fiske agtes drevet paa andet opsynsdistrikts fiskehav. Tiden for utsætning av garn fra maskinfarkoster paa 11.5 meters længde og derover kan sættes forskjellig fra den almindelige bestemmelse. Saadant paabud skal dog ikke være gjældende paa dage, da de øvrige garnfarkoster formedelst veiret eller

¹⁾ Lov av 19 juli 1912.

av andre grunde almindelig har forlatt eller ikke været paa fangstfeltet. Opsynet sørger for, at de fastsatte klokkeslet saavidt mulig daglig blir signalisert:

- d) regler for redskapers belastning:
- e) regler for redskapers merkning. Dog skal enhver garnlænkes nærmest land staaende iledubbel, eller hvis sætningen er skedd langs landet, da dens vestlige dubbel altid være forsynt med fastsat merke;
- f) hvorvidt og i tilfælde naar der skal gives signal paa havet for paabegyndelse av redskapers optagning om morgenen.

Saadan bestemmelse kan gjælde for hele den et opsynsdistrikts tillagte havstrækning eller dele derav, men for særhav for almindelige linebaater, som roes fra land, og for hav for garnbaater bare, hvis det forlanges av mindst halvparten av de i distriktet tilstedeværende tilsynsmænd for vedkommende bruk. Opsynet bestemmer, hvorledes signalet skal gives, likesom det kan paalægge ogsaa andre end tilsynsmændene at gi signalet;

- g) hvorvidt det skal forbydes maskinfarkoster eller visse slags av saadanne at bruke mere end *en* garnlænke for hele fisket eller for en del av fisketiden, for hele fiskehavet eller for dele derav;
- h) hvorvidt adgangen til at fiske inden den et opsynsdistrikt tillagte havstrækning skal være betinget av, at der roes fra eller stationeres i opsynsdistriktet. Fastsættes vedtægt herom, har vedkommende opsynsdistrikts farkoster ikke adgang til at fiske utenfor det opsynsdistriktet tillagte hav. Ved saadan vedtægt kan dog ikke forbydes gjensidig benyttelse av de mot hinanden støfende havteiger paa begge sider av vedkommende opsynsdistrikts grænselinjer, naar disse ved havdeling er utlagt for samme slags bruk; for nabo-opsynsdistrikternes farkosters vedkommende dog paa betingelse av, at de bærer disse distrikters merker. Andragende om saadan vedtægt maa for at kunne tages under behandling være vedtat av mindst $\frac{3}{4}$ av vedkommende opsynsdistrikts utvalgsmedlemmer. I avgjørelsen deltar foruten det utvalg, hvorfra andragendet fremkommer, ogsaa de nærmeste 2 opsynsdistrikters utvalg. Under særlige omstændigheter, saasom overfyldning av havn, kan opsynet tillate farkoster, som driver fiske i opsynsdistrikt, hvor vedtægt som foran anført er fastsat, at stationere i havn i nærmeste opsynsdistrikt. 2 eller 3 ved siden av hinanden liggende opsynsdistrikter, hvor vedtægt som foran nævnt gjøres gjældende, kan slutte sig sammen til en gruppe, paa hvis hav disse opsynsdistrikters farkoster gjensidig kan fiske. Vedtægt herom kan fastsettes av vedkommende fiskeridistrikters utvalg i fællesmøte og maa for at bli gyldig være vedtat av mindst $\frac{3}{4}$ av hvert utvalgs medlemmer. Utfærdigelse av vedtægter efter nærværende led er betinget av vedkommende regjeringsdepartements samtykke. De kan bare utfærdiges *en* gang for hvert aars fiske og trær ut av kraft, naar opsynet for vedkommende aars fiske hèves, hvis vedtægterne ikke selv fastsetter deres tidligere ophør.

Det tilkommer det i §§ 11 og 12 omhandlede særskilte utvalg i form av vedtægt at fastsette, hvorvidt der, naar havdeling efter foranstaaende litr. a er iverksat, skal tildeles brukerne av almindelige linebaater, som roes fra land, en havstrækning, hvor nat- og daglineredskaper som brukes fra andet slags farkoster — skøiter, motorbaater og dampskibe — eller disses fangstbaater ikke tilstedes adgang og, i tilfælde, hvorledes delingen skal iverksættes.

De av utvalgene fastsatte vedtægter bringes av opsynet til almindelig kundskap i ethvert av vedkommende merkedistrikter og de tilstøtende opsynsdistrikter.

De trær i kraft til den i vedtægterne selv fastsatte tid, dog tidligst 2 døgn, efterat de ved opslag er kundgjort.

Vedtægterne forblir — med den for litr. h. gjorte undtagelse, og hvis de ikke selv fastsætter anderledes — gjældende, indtil de forandringer i dem, som vedkommende utvalg maatte vedta, er kundgjort med fornødent varsel i ethvert av vedkommende merkedistrikter og de tilstøtende opsynsdistrikter.

Overtrædelse av de med hjemmel i denne paragraf fastsatte vedtægter eller undlatelse av at etterkomme opsynets paalæg om at gi det i denne paragrafs litr. f. nævnte signal straffes med bøter.

§ 17¹⁾. Til fangst av skrei maa ikke benyttes noget slags not eller dermed likeartet redskap saasom trawl. Herfra undtages almindelige synkenøter, hvis størrelse ikke overskrider 40 meter i hver kant maalt efter telnen eller 1600 m.². Angaaende forbud ogsaa mot bruken av saadanne mindre synkenøter henvises til bestemmelsen i § 16, litr. b.

Dagliner maa ikke brukes før 12 mars i de vestenfor Hopens opsynsdistrikt liggende opsynsdistrikter (Vest-Lofotens og Henningsvær opsynsdistrikt). Dog kan Kongen efter andragende fra $\frac{2}{3}$ av samtlige medlemmer av de almindelige utvalg i disse opsynsdistrikter ved en fælles bestemmelse tillate avvikelse herfra. Har utvalget i ett opsynsdistrikt vedtat andragende herom, pligter de øvrige utvalg at behandle det.

Fangst av fiskeyngel til gjødning eller til salg til guanotilvirkning er forbudt.

Overtrædelse av de i nærværende paragraf indeholdte forbud straffes med bøter.

§ 18¹⁾. Den, som beskadiger anden mands redskap ved at utkaste anker, dræg eller krake eller lægger sin baat fast i anden mands ile, straffes med bøter, hvis ikke anden og høiere straf efter den almindelige straffelovgivning blir at ilægge.

Naar fiskefartøi eller baat fisker med roret eller paa anden maate slæper fiskeredskaper med sig, saaledes, at skade derved forvoldes, straffes føreren med bøter hvis ikke anden og høiere straf efter den almindelige straffelovgivning blir at ilægge.

§ 19¹⁾. Utsætter nogen utilbørlig sine redskaper saaledes, at anden mands allerede utsatte og synbare iler eller fløit nedtrykkes derav, straffes han med bøter, forsaavidt ikke anden og høiere straf efter den almindelige straffelovgivning blir at ilægge.

Har nogen nedsat anden mands redskaper, pligter han, efterat han er varslet derom, uophødelig den første sjøveirsdag at trække sine redskaper. Overtrædelse herav straffes med bøter.

§ 20¹⁾. Den, som under trækning av egne redskaper har andres redskaper sammenviklet med sine, pligter uten ophold, og saalænge sammenviklingen varer, at tilkjendegi dette ved saadant signal, som opsynet fastsætter.

Findes flere baaters eller fartøiers fiskeredskaper saaledes sammenviklet, at det ene mannskap ikke kan foreta trækning eller greiing, uten at der tilføies andres redskaper skade eller forvoldes forsætlige fangsttap, da skal optagningen og greiingen ske i fællesskap av de vedkommende mannskaper, som maatte være eller efter signalet kommer tilstede, og ethvert av dem skal ha ret til for at vareta sit tarv at sette en mand ombord til hvert av de øvrige.

Ved trækning eller greiing av sammenviklede linerredskaper maa mindst 2

¹⁾ Lov av 19 juli 1912.

av vedkommende mandskaper være tilstede og delta, naar det gjælder sammenviklinger paa mere end 4 forskjellige eieres lineparter og mindst halvdelen av vedkommende mandskaper ved større sammenviklinger. Paavislig bortsatte redskaper medregnes ikke i lineparternes antal.

Hvis nogen hanker (overhaler sammenviklede linerredskaper uten at trække dem), skal det herunder være forbudt endog av sine egne redskaper at ta fisk, som maatte findes paa de hankede, sammenviklede redskaper.

Er ikke alle eiere tilstede, skal om mulig samtlige sammenviklede redskaper bringes i land av de farkosters mandskaper, som har deltat i trækningen, og overleveres til eierne sammen med den enhver tilkommende andel av fangsten.

Kan ikke alle redskaper bringes i land, forsynes den gjenstaaende del av redskaperne med forsvarlige iler og trækkes den næste sjøveirsdag, efterat saavidt mulig alle kjendte interesserte er varslet.

Med hensyn til de redskaper med tilhørende fangst, hvortil ingen eiermand melder sig, forholdes saaledes som i efterfølgende paragraf om bjergede redskaper er fastsat.

I tilfælde av tvist, og om nogen av parterne forlanger, det, deles fangsten av den nærmeste opsynsbetjent, hvem saadan myndighet efter den for opsynet gjældende forskrift er tillagt, i forening med to av ham blandt fiskerne tilkaldte mænd. Disse tages som regel blandt distriktets tilsynsmænd og tilkommer hver en godtgjørelse av kr. 1.00, hvilket beløp utredes av parterne i det forhold, som under forretningen fastsettes. Opsynsbetjenten tilkommer ingen godtgjørelse.

Den, som for at kunne opta eller frigjøre sit eget redskap er nødt til at løse fra hinanden eller at kappe anden mands redskap, skal igjen tilbørlig sammenknope dette.

Kan sammenknopning ikke finde sted, skal de kappede eller løste ender forsynes med tilstrækkelige iler eller forsvarer paa anden betryggende maate.

Overtrædelse av disse forskrifter straffes med bøter.

§ 21. Den, som berger fordrevet eller tapt fiskeredskap eller baatutstyr, skal, naar opsyn er anordnet, saasart ske kan melde bergningen for dette. Opsynet har da at søke avhændet den fisk, som maatte være paa redskaperne, og forøvrig at opbevare det bergede paa dertil beleilige steder samt bringe til almindelig kundskap, at det av eieren kan avhentes mot erlæggelse av bergeløn og andre omkostninger. Hvis ingen eier kjendes, har opsynsbetjenten, inden opsynet hæves, at sælge det bergede ved auktion. For auktionen beregnes intet gebyr. Utbytte av det bergede — saavel av fangst som av redskaper og baatutstyr — med fradrag av bergeløn, hvor saadan er forlangt, tilfalder en for fiskerne nyttig indretning efter Stortingets bestemmelse.

Er opsyn ikke anordnet, skal bergeren inden 48 timer bringe bergningen til almindelig kundskap ved opslag paa nærmeste handelssted eller gaard eller paa anden brukelig maate. Hvis ingen eier melder sig inden 14 dage, avgives anmeldelse til lensmanden enten i det distrikt, hvor bergningen har fundet sted eller i det distrikt, hvor bergeren hører hjemme.

Undlater bergeren den her paabudte anmeldelse eller kundgjørelse, straffes han som for ulovlig omgang med hittegoods.

Med hensyn til bergelønnens størrelse forholdes overensstemmende med det sædvanmæssige. Bergelønnen for de redskaper, som anmeldes for og avleveres til opsynet, skal straks av dette utbetales.

§ 22¹⁾. Fra midnat til midnat paa søn- og helligdag skal det være forbudt at bringe *i sjøen eller trække* nogetsomhelst fiskeredskap.

Optagning av overstaaede fiskeredskaper er tillatt paa anden paaskedag.

I Austnesfjordens og Raftssundets opsynsdistrikter skal alle fiskeredskaper *være optat av sjøen inden* midnat før søn- og helligdag; redskapers optagning kan dog foregaa paa søn- og helligdag, hvis veiret har været til hinder herfor inden fastsat tid.

Utsætning av alle slags fiskeredskaper er i alle opsynsdistrikter tillatt paa langfredag og anden paaskedag efter kl. 5 eftermiddag.

Kongen kan, efter andragende, vedtat av $\frac{3}{4}$ av medlemmerne av de almindelige udvalg henholdsvis i fællesdistriktet og Raftsundets opsynsdistrikt, paabyde, at de i paragraffens første og andet led anførte bestemmelser om redskapers optagning gjøres gjældende ogsaa for Austnesfjordens og Raftsundets opsynsdistrikter.

Forseelse mot disse bestemmelser straffes med bøter.

§ 23¹⁾. Hvis nogen under fisket ved fornærmelig opførsel eller anden utilbørlig adfærd forstyrrer den almindelige fred og orden paa land eller sjø, straffes han med bøter forsaavidt ikke anden høiere straf efter den almindelige straffeoverholdelse paa havnene under fiskeriet maatte gives av opsynet, straffes han lovgivning blir at ilægge.

§ 24. Hvis nogen ikke ufortøvet efterkommer de forskrifter, som til ordens med bøter indtil kr. 100.00. Derhos skal opsynet, naar dets advarsel om at slakke eller løskaste varp, spring, landtaug og andet deslige ikke uopholdelig efterkommes, være berettiget til at løskaste eller endog at kappe saadanne taug, og har vedkommende selv at tilskrive sig den skade, han derved maatte lide.

§ 25. Ophævet.

§ 26¹⁾. Opkjøper av fiskevarer er ved mottagelsen, hvis der ikke betales kontant, pliktig til at levere seddel, indeholdende fartøiets navn og hjemsted samt sælgerens navn, det leverte kvantum, den omforenede pris, datoen og underskrift. Kjøperen beholder en av sælgeren vedtat avskrift av seddelen.

Likeledes er opkjøper av fiskevarer, naar han forlater fiskeværet, pliktig til før avreisen til opsynet at opgi, hvad slags og hvor meget fiskevarer han har ombord, samt hvorhen han reiser.

Det samme gjælder for den fisker, som fører sin fangst utenfor Lofotens opsynsdistrikt.

Overtrædelse av disse forskrifter straffes med bøter.

§ 27. Til opførelse av rorbod eller av hjell paa Statens eller beneficert eiendom utsteder amtmanden eller den, han dertil bemyndiger, efter forlangende bevillingsseddel. Forsaavidt ledig plads findes, blir behørig tomt til rorbod eller hjell at utvise ved den, amtmanden dertil gir bemyndigelse.

Oplysning av utvisningen paategnes bevillingsseddelen. Denne er ugyldig, naar bod eller hjell ikke i henhold til samme er opført inden et aar efter dens utstedelse. Den hjemler uttageren eller hans enke besiddelsen av grunden og saaledes at enhver som senere blir eier av den opførte rorbod, skal ha fortrinsret til hos vedkommende at erholde ny bevillingsseddel paa dens grund.

§ 28¹⁾. Som aarlig grundleie av rorbod eller hjell paa Statens eller beneficert eiendom skal betales 40 øre for hver mand, som rorboden er bestemt til at huse, og 6 øre for hver 100 fisk, som man vil være berettiget til at henge paa hjellen.

¹⁾ Lov av 19 juli 1912.

§ 29. I tilfælde av, at der med hensyn til grundleiens størrelse for nogen paa Statens eller beneficert eiendom opført rorbod eller hjell reises spørsmål om, hvor mange mand der i boden antagelig kan huses, eller hvor mange fisk paa hjellen hænges, avgjøres dette ved skjøn.

§ 30. Naar der under fisket klages over at en rorbod, der staar paa offentlig eller beneficert eiendom, forfalder saaledes, at den ikke er tjenlig til beboelse, skal derover optages skjøn og i tilfælde av, at klagen findes grundet, gjøres indberetning til øverøvrigheten, som foranlediger skjøn atter optat under næste aars fiske. Findes boden heller ikke da at være i tjenlig stand, skal tomten ryddiggjøres av eieren. Sker dette ikke inden 6 maaneder, ryddiggjøres tomten paa eierens bekostning, og ny bevillingsseddel kan utstedes.

§ 31. Ved bestemmelse av den skadeserstatning, som nogen maatte tilpligtes i anledning av forseelse mot denne lovs bestemmelser angaaende orden paa sjøen eller mot de med hjemmel i den besluttede vedtægter, blir der alene at ta hensyn til den redskaperne tilføiede skade og til den i eller paa disse bevislig staaende fisk, men ikke til fiskespilde.

§ 32¹⁾. For skadeserstatning, som nogen er paalagt eller har vedtat at utrede for forseelse mot denne lov eller de med hjemmel i den utfærdigede vedtægter, hefter det fiskefartøi eller den baat, hvortil den skyldige hører, med tilhørende redskaper og fangst.

Er nogen ilagt eller har vedtat bøter for saadan forseelse, kan det fiskefartøi eller den baat, hvortil den skyldige hører, med tilhørende redskaper og fangst eller værdien derav ved dom helt eller delvis inndrages, uten hensyn til om de tilhører nogen i forseelsen skyldig eller ikke.

§ 33. Forsaavidt Kongen ikke anderledes bestemmer, skal med hensyn til lovovertrædelsers paatale straffeproseslovens almindelige regler komme til anvendelse.

De særlig beeskikkede opsynsbetjenter skal, hvor Kongen ikke anderledes bestemmer, ha samme myndighet som lensmænd.

Det forrettende politi (opsyn) skal være i besiddelse av den i straffelovens § 266 omhandlede myndighet.

§ 34. Saker i anledning av overtrædelse av denne lov og av de med hjemmel i den besluttede vedtægter samt saker angaaende opsætsighet eller fornærmelse mot opsynet, for hvilke straffen ikke kan overstige fængsel, behandles overensstemmende med de om politisaker gjældende forskrifter.

§ 35²⁾.

§ 36. Naar opsyn er anordnet, kan øverøvrigheten efter Kongens nærmere bestemmelse beskikke en eller flere ekstraordinære dommere til som fiskedommere at utføre de nedenfor omhandlede forretninger. Som fiskedommer kan ogsaa distriktets sorenskriver paalægges at tjenestegjøre. I henseende til grænserne mellem disse dommers virkekreds indbyrdes blir uten hensyn til den almindelige jurisdiktionsinndeling at forholde efter øverøvrighetens bestemmelse.

§ 37. Fiskedommeren har, forsaauidt ikke anderledes av Kongen bestemmes, at fungere som underdommer i de politisaker, hvori under fisket tiltale reises av det offentlige. Han har derhos i alle straffesaker med hensyn til efterforskningen og den retslige forundersøkelse samme myndighet og pligter som den ordinære dommer og kan ogsaa, forsaauidt saken gaar ind under straffeproseslovens § 283,

¹⁾ Lov av 19 juli 1912.

²⁾ Ophævet ved lov av 19 juli 1912.

paakjende den. Kongen kan bestemme at fiskedommeren ogsaa skal opta tingsvidner og andre enkeltstaaende retshandlinger til bruk under en ved anden domstol anlagt straffesak.

Forskriften i straffeproseslovens § 377, andet punktum, kommer til anvendelse ogsaa i saker, der behandles av den ordinære dommer som fiskedommer.

Kan behandlingen av en for fiskedommeren iretteført sak eller forretning ikke tilendebringes, inden hans beskikkelse ophører, bestemmer paatalemyndigheten, hvorvidt behandlingen skal utstaa til næste aars fiske eller fortsættes ved ordinær ret.

§ 38. Tvistigheter, som reiser sig av fisket eller av handel, som foregaar under og staar i forbindelse med fisket, bør opsynets betjenter, naar deres bistand dertil søkes, saavidt mulig søke bilagt i mindelighet. Samme forpligtelse paa hviler de valgte tilsynsmænd. Herfor betaler rekvirenten kr. 1.00 til hver opsynsmand, der deltar i mæglingen.

Enes de tvistende parter om at voldgi nogen saadan tvistighet, er vedkommende opsynsbetjent paa forlangende forpligtet til at optræ som opmand.

De indgaaede forlik og avsagte voldgiftskjendelser kan mot et gebyr av kr. 1.00 til vedkommende opsynsbetjent forlanges indført i en dertil av vedkommende fiskedommer autorisert protokol. For utskrifter av denne tilkommer opsynsbetjenten kr. 0.50 for hvert ark eller dele derav.

§ 39. Private søksmaal angaaende tvistigheter, som reiser sig av fisket eller av handel, som foregaar under og staar i forbindelse med fisket, indbringes for vedkommende fiskedommer og blir gjesteretsvis at behandle og paakjende av ham i forening med to av ham uten særskilt godtgjørelse opnævnte og tilsaagte meddomsmænd. Disse bør i almindelighet opnævnes efter tur blandt de paa retsstedet eller i dettes nærhet værende tilsynsmænd, over hvilke opsynet meddeler dommeren opgave. Retsgebyrerne i saadanne saker skal være de samme som for ordinære tingsaker bestemt.

Til hver av meddomsmændene betaales kr. 3.00 for hver sak.

§ 40. De i § 39 omhandlede saker paaankes, forsaavidt de angaar en appelabel gjenstand, like til høiesteret og foretages ved varslets utløp uten hensyn til høiesterets sessioner.

§ 41. De i § 39 indeholdte forskrifter finder ogsaa anvendelse paa sjøretsaker angaaende tvistigheter, som reiser sig av fisket eller staar i forbindelse med dette. Sjøforklaringer samt sjøretsbesigtigelser og sjøretstakster, der forefalder under fisket, kan avhængiggjøres for en sjøret, bestaaende av fiskedommeren og to av ham efter sjøfartslovens regler opnævnte sjøretsmedlemmer.

Sjøprotester og andre notarialhandlinger kan forlanges utført av fiskedommeren.

§ 42. I civile saker, som henhører under fiskedommerens paakjendelse, skal hån utøve den myndighet i henseende til dommes fuldbyrdelse, arrest, beslag og deslike, som ellers er tillagt den eksekutive myndighet.

§ 43. Til forkyndelse og indkaldelser eller stevnemaal samt tilsigelse av retsvidner, meddomsmænd og skjønsmænd ved de i denne lov omhandlede retshandlinger antar den beskikkede dommer det fornødne antal mænd, der for ham avlægger den for stevnevidner foreskrevne ed.

§ 44. Skjøn til bestemmelse av skadeserstatning eller andet, som staar i forbindelse med nogen for fiskedommeren efter § 39 indbragt sak, blir at avgj under saken av de to meddomsmænd og, om nogen av parterne forlanger over-skjøn, av fire paa lik maate opnævnte mænd.

Det samme gjælder ogsaa skjøn, som staar i forbindelse med nogen efter § 41 indbragt sjøretssak, dog saaledes, at der med hensyn til overskjøn forholdes overensstemmende med forskrifterne i lov om sjofarten av 20 juni 1893, § 329, med undtagelse av, at overskjønsmændene ogsaa i dette tilfælde opnævnes av fiskedommeren efter sjofartslovens regler.

Hvor denne lov forøvrig bestemmer avgjørelse ved skjøn, avgives dette ved dommeren tillikemed fire av ham opnævnte og tilsagte mænd. Forliksmægling finder ikke sted. Saadant skjøn er endelig.

Skjønsmændene tilkommer i betaling hver kr. 3.00. I anledning av mænds-opnævnelsen, tilsigelsen og skjønnetts avholdelse tilkommer der ikke dommeren og statskassen nogen betaling.

Omkostningerne ved skjønnet utredes av parterne i det forhold, som under forretningen bestemmes.

§ 45¹⁾. Omkostningerne ved utvalgenes og fiskedommerens virksomhet samt ved opsynet (herunder ikke medtat utgifterne ved de gjennom vedtægt paabudte redskapsmerker og det i § 20 paabudte signal) utredes av statskassen.

§ 46. Denne lov trær i kraft fra 1 januar 1898, fra hvilken tid følgende love ophæves: Lov av 23 mai 1857 om torskefiskeriet i Nordlands amt og Senjens og Tromsø fogderi med undtagelse av dens §§ 10 og 11, der først ophæves fra 15 april 1898; lov av 29 mars 1890, indeholdende tillæg til lov av 23 mai 1857, og lov av 20 juli 1893, indeholdende tillæg til love av 23 mai 1857, hvilken lov dog, forsaavidt angaar den i nærværende lovs § 1 omhandlede strækning, først ophæves fra 15 april 1898.

Lov om registrering og merkning av fiskefartøier m. v. av 5 desember 1917.

Vi *Haakon*, Norges Konge, gjør vitterlig, at Os er blit forelagt Stortingets beslutning av 21 november 1917 saalydende:

§ 1. Fartøier og baater, som brukes til fiske, til fangst eller til transport av fersk fisk, skal indføres i en fortegnelse over norske fiskefarkoster og merkes overensstemmende med denne lov uten hensyn til forskrifterne i lov om registrering av skibe av 4 mai 1901 (jfr. tillæggslov av 14 juli 1909).

Merkepligten omfatter ogsaa de til farkosterne hørende fangst- og fiskebaater.

§ 2. Fortegnelsen og merkepligten skal omfatte:

1. Alle dækkede fartøier undtagen lodsfartøier — som brukes til fiske, eller til fangst i de nordlige polaregner.

2. Av aapne baater:

a. de, som deltar i fiske, hvor der er anordnet ekstraordinæst politiopsyn. Herfra er dog undtat seksaarede og mindre baater, som ikke er forsynt med fast motor.

b. de, som — uten at indgaa under litr. a — fisker med not eller vad.

Kongen eller den, han bemyndiger, kan dog undta baater med mindre noter i selvstendig drift i nærmere betegnet distrikt.

3. Fartøier, som brukes til førsel fra eller til fiskepladserne av utilvirket fersk sild og anden fisk samt agn. Herfra er dog undtat rutegaaende skibe samt fartøier, som udelukkende gaar i fart paa utlandet.

¹⁾ Lov av 19 juli 1912.

Kongen bestemmer, om nærværende lovs bestemmelser skal omfatte ogsaa andre grupper av farkoster under visse fiskerier end dem, som er nævnt i denne paragraf.

§ 3. Fortegnelsen over norske fiskefarkoster føres for hele riket av Fiskeridirektøren paa grundlag av distriktsfortegnelser.

Distriktsfortegnelserne føres for hvert merkedistrikt av tilsynsmænd, som antages av vedkommende regjeringsdepartement. Hver by- og herredskommune utgjør et merkedistrikt.

Vedkommende regjeringsdepartement fastsætter forskrifter om fortegnelsesindhold m. v. og utfærdiger instruks for tilsynsmændene.

§ 4. Farkosten anmeldes til tilsynsmanden paa hjemstedet.

En farkosts hjemsted efter denne lov er den anmeldelsespligtiges bosted eller, hvis der er flere anmeldelsespligtige, bostedet for en av disse efter deres eget valg.

Anmeldelsen kan ske mundtlig eller skriftlig og skal indeholde de oplysninger, som er nødvendige for registreringen og utfærdigelsen av merkebrevet. Sker den skriftlig skal den være avfattet efter en av vedkommende regjeringsdepartement utfærdiget formular, som faaes hos tilsynsmændene.

§ 5. Anmeldelsespligten paahviler farkostens eier eller ved partrederi den bestyrende reder; er ingen saadan valgt, paahviler den samtlige parteiere. Tilhører farkosten andet selskap, paahviler anmeldelsespligten de fuldt ansvarlige medlemmer av selskapet, om dette er et ansvarlig selskap, et kommanditselskap eller kommanditaktieselskap, og ellers selskapets bestyrelse.

Anmeldelsespligten omfatter den første anmeldelse samt enhver forandring med hensyn til farkosten ved salg, flytning fra distriktet, større ombygning, forlis eller lignende.

Ved farkostens flytning fra distriktet utgaar den av dettes og indføres i det nye distrikts fortegnelse.

§ 6. Naar indmeldt farkost er indført i distriktsfortegnelsen, blir den av tilsynsmanden tildelt merke, som bestaar av hjemstedets distriktsmerke og farkostens løpenummer.

Distriktsmerkerne fastsættes av vedkommende regjeringsdepartement og skal bestaa av bokstaver, som betegner vedkommende amt og herred (eller by).

De i § 1, sidste led, nævnte fiskeribaater faar samme distriktsmerke og løpenummer som hovedfarkosten, med tillæg av et tal, som angir deres rækkefølge inden hovedfarkostens baater.

Om indførselen i fortegnelsen utsteder tilsynsmanden en bevidnelse — merkebrev — efter en formular, som utfærdiges av vedkommende regjeringsdepartement. Merkebrevet skal indeholde oplysning om farkostens merke, art, takling, størrelse og hjemsted, eierens navn og bosted samt forøvrig, hvad der maatte bli bestemt av vedkommende regjeringsdepartement.

§ 7. Ved anmeldelse av farkostens flytning til andet merkedistrikt har den anmeldelsespligtige at indsende merkebrevet til tilsynsmanden paa dens tidligere hjemsted, ledsaget av oplysninger om flytningen.

Efterat tilsynsmanden har utsettet farkosten av fortegnelsen, sender han merkebrevet med de mottagne oplysninger om flytningen til tilsynsmanden paa farkostens nye hjemsted, hvor den indføres i fortegnelsen og nyt merkebrev utfærdiges.

Ogsaa ved anmeldelse av andre forandringer (§ 5, 2det led) blir merkebrevet at indsende til berigtigelse.

§ 8. Det merke, som i merkebrevet er tildelt en farkost, skal anbringes ioinefaldende og tydelig paa hver side av farkostens forskib, med hvite bokstaver paa sort bund.

Den (eller de), som efter § 5 har anmeldelsespligt, skal besørge merket paamalt og ha ansvaret for, at det til enhver tid holdes vedlike i klar og tydelig stand.

Kongen kan bestemme, at farkostens merke under visse fiskerier eller i bestemte farvand ogsaa skal anbringes paa seil eller fiskeredskaper.

Nærmere bestemmelser om merkernes anbringelse, størrelse, utseende m. v. utfærdiges av vedkommende regjeringsdepartement.

§ 9. De farkoster, som gaar ind under denne lov, maa hverken paa skrog eller seil føre navn, bokstaver eller tal, som strider mot denne eller anden gjældende lov.

§ 10. Det er forbudt at utslette, forandre, ukjendeliggjøre, tildække eller ved hvilket som helst middel skjule de paa skrog eller seil i medhold av gjældende lov anbragte merker.

§ 11. Naar farkost, som er merkepliktig efter denne lov, deltar i fiske, hvor ekstraordinært opsyn er anordnet efter de gjældende fiskerilove, trær de i denne lov fastsatte merker i stedet for de merker, som er anordnet i de nævnte fiskerilove.

Hvor disse love inneholder bestemmelser om merkens utlevering, tilbakelevering eller ombytning ved flytning under fisket, kommer disse bestemmelser ikke til anvendelse, men farkostens fører skal straks melde sig til opsynet. I tilfælde av flytning skal han melde sig baade paa det sted, han fraflytter, og paa det nye sted.

§ 12. Vedkommende regjeringsdepartement kan bestemme, at der under visse fiskerier, hvor ekstraordinære opsyn er anordnet, skal brukes løse tillægsmerker ved siden av de i denne lov anordnede faste merker. Departementet træffer i saa fald bestemmelse om tillægsmerkernes utseende og anbringelse, men forøvrig kommer de gjældende fiskeriloves bestemmelser om baatmerker til anvendelse paa dem.

§ 13. Naar lodsartøier og smaabaater (seksaarede og mindre baater) i henhold til §§ 1 og 2 a deltar i fiske, hvor ekstraordinært politiopsyn er anordnet, uten at være merket efter denne lov, skal de være merket med løse baatmerker, saaledes som de gjældende fiskerilove fastsætter.

§ 14. Tilsynet med nærværende lovs overholdelse paahviler politiet, toldvæsenet, havnepolitiet samt fiskeriopsynet.

§ 15. Den, som driver fiske med merkepliktig farkost, uten at den er merket saaledes som foreskrevet i denne lov, eller paa anden maate forser sig mot loven eller de forskrifter, som er utfærdiget i medhold av den, straffes med bøter.

§ 16. Denne lov trær i kraft fra den tid, Kongen bestemmer.

Ti har Vi antat og bekræftet, likesom Vi herved antar og bekræfter samme som lov, under Vor haand og rikets segl.

Git paa Kristiania slot den 5 desember 1917.

Haakon.
(L.S.)

Gunnar Knudsen.

Hesselberg.

Ved kongelig resolution av 23 januar 1920 er bestemt:

»At lov om registrering og merkning av fiskefartøier m. v. av 5 desember 1917 skal træ i kraft den 1 september 1920.«

Ved kongelig resolution av 27 august 1920 er bestemt:

«At lov av 5 desember 1917 om registrering og merkning av fiskefartøier m. v. som ved kongelig resolution av 23 januar 1920 blev besluttet sat i kraft fra 1 september 1920, først træer i kraft den 15 oktober 1920.«

Regler for merkning m. v. av fiske-og fangstfarkoster utfærdiget i henhold til lov av 5 desember 1917.

§ 1.

De fartoier, som skal merkes, blir at henføre til en av følgende klasser:

Klasse 1 omfattende alle dækkede fartoier av 25 tons brutto drægtighet og derover.

Klasse 2 omfattende alle dækkede farkoster av 30 fots længde og derover, men under 25 tons brutto drægtighet.

Klasse 3 omfattende alle dækkede farkoster under 30 fots længde og aapne baater.

Med farkostens længde menes her længden fra forkant av forstevnen til agterkant av øverste ende av agterstevnen.

§ 2.

Alle merker skal males klart og tydelig med hvit maling paa sort bund, den sorte bundfarve saa høit oppe som mulig.

Merket skal anbringes paa begge sider av *forskibet*, med undtagelse av det for fiske- og fangstbaater foreskrevne tillægstal eller baatnummer (jfr. lovens § 6, *3die led*) som anbringes paa begge sider i nærheten av *agterstevnen*.

Bokstaverne i merket plaseres slik at fylkesbokstaven(e) staar foran og herreds- (by-) boksaven(e) staar efter nummertallet (distriktsnummeret).

Hvor merket ikke kan males og fremtræ tydelig paa grund av ujevnheter i skibssiden skal disse ujevnheter utfylles.

Paa sortmalte farkoster anbringes bokstaverne i merket paa samme sted og i samme forhold til hverandre som naar særskilt bundfarve paamales.

§ 3.

Størrelsen av bokstaver og tal i merket, samt den sorte bundfarve fastsettes som følger:

For fartoier som henhører under

klasse 1.

- A. Den sorte bundfarve skal være 65 cm. høi og av saadan længde at den (bundfarven) rækker en *bokstavbredde* (27 cm.) forenom forreste og agtenom agterste bokstav.

- B. Høiden av bokstaver og tal skal være 45 cm.
- C. Bredden av bokstaver og tal — bokstaven I og M og tallet 1 undtat — skal være lik $\frac{3}{5}$ av bokstvhøiden (følgelig 27 cm.). Hvor bokstaven I og (eller) tallet 1 kommer til anvendelse skal bredden av disse være 6 cm. Hvor bokstaven M forekommer skal bredden av denne være lik $\frac{4}{5}$ av bokstavhøiden (følgelig 36 cm.).
- D. Bokstavers og tals tykkelse (farvebredde) skal være 6 cm.
- E. Bokstavers og tals indbyrdes avstand skal være den dobbelte (12 cm.) av bokstavernes tykkelse (farvebredde).
- F. I skillet mellom bokstaver og tal skal anbringes en hvit firkant som skille-tegn. Denne firkant skal ha samme høide og bredde som bokstavtykkelsen (6 cm.) og avstanden til firkanten fra det foregaaende og efterfølgende siffer skal være det dobbelte (12 cm.) av bokstavtykkelsen.

For fartoier som hentrører under

klasse 2.

- A. Den sorte bundfarve skal være 37 cm. høi, og av saadan længde at den (bundfarven) rækker en *bokstavbredde* (15 cm.) forenom forreste og agtenom agterste bokstav. Den sorte bundfarve hvorpaa baatnummeret anbringes (jfr. § 2) skal række en halv bokstavbredde forenom og agtenom nummeret.
- B. Høiden av bokstaver og tal skal være 25 cm.
- C. Bredden av bokstaver og tal — bokstaven I og M og tallet 1 undtat — skal være lik $\frac{3}{5}$ av bokstvhøiden (følgelig 15 cm.). Hvor bokstaven I og (eller) tallet 1 kommer til anvendelse skal bredden av disse være 4 cm. Hvor bokstaven M forekommer skal bredden av denne være lik $\frac{4}{5}$ av bokstavhøiden (følgelig 20 cm.).
- D. Bokstavers og tals tykkelse (farvebredde) skal være 4 cm.
- E. Bokstavers og tals indbyrdes avstand skal være den dobbelte (8 cm.) av bokstavernes tykkelse (farvebredde).
- F. I skillet mellom bokstaver og tal skal anbringes en hvit firkant som skille-tegn. Denne firkant skal ha samme høide og bredde som bokstavtykkelsen (4 cm.) og avstanden til firkanten fra det foregaaende og efterfølgende siffer skal være det dobbelte (8 cm.) av bokstavtykkelsen.

For fartoier som hentrører under

klasse 3.

- A. Den sorte bundfarve skal være 23 cm. høi, og av saadan længde at den (bundfarven) rækker en *bokstavbredde* (9 cm.) forenom forreste og agtenom agterste bokstav.
- B. Høiden av bokstaver og tal skal være 15 cm.
- C. Bredden av bokstaver og tal — bokstaven I og M og tallet 1 undtat — skal være lik $\frac{3}{5}$ av bokstvhøiden (følgelig 9 cm.). Hvor bokstaven I og (eller) tallet 1 kommer til anvendelse skal bredden av disse være 2.5 cm. Hvor bokstaven M forekommer skal bredden av denne være lik $\frac{4}{5}$ av bokstavhøiden (følgelig 12 cm.).
- D. Bokstavers og tals tykkelse (farvebredde) skal være 2.5 cm.

E. Bokstavers og tals indbyrdes afstand skal være den dobbelte (5 cm.) av bokstavernes tykkelse (farvebredde).

F. I skillet mellem bokstaver og tal skal anbringes en hvid firkant som skille-tegn. Denne firkant skal ha samme høide og bredde som bokstavtykkelsen (2.5 cm.) og avstanden til firkanten fra det foregaaende og efterfølgende siffer skal være det dobbelte (5 cm.) av bokstavtykkelsen.

Tillægstallet eller baatnummeret for fiske- og fangstbaater skal være av samme størrelse som det for fartoier av 2den klasse foreskrevne merke.

§ 4.

Farkostens eier (den anmeldelsespligtige, se lovens § 5) maa for at faa utlevert merkebrev ved anmeldelsen besvare de i det fastsatte anmeldesskema opstillede spørsmaal.

§ 5.

Overgaar farkosten ved flytning, salg eller anden overdragelse til nyt merke-distrikt, skal anmeldelses herom straks ske til tilsynsmanden i det gamle distrikt saaledes som foreskrevet i lovens § 7.

Meddelelse om flytningen sendes ogsaa til tilsynsmanden i det nye merke-distrikt. Denne indfører farkosten i distriktsfortegnelsen og tildeler den nyt merke og utfærdiger nyt merkebrev saasnart det ældre merkebrev indløper fra tilsynsmanden i det gamle merke-distrikt. Farkosten beholder sit gamle merke indtil paamaling av det nye.

§ 6.

Skifter farkosten eier eller hjemsted *inden distriktet*, beholder den sit tidligere distriktsmerke, men merkebrevet skal straks indsendes til tilsynsmanden til paategning om forandringen. Likeledes skal merkebrevet indsendes til paa-tegning om forandringen i tilfælde av større ombygning, forlis eller lignende, samt i tilfælde av forandring av det navn hvorunder fartoiet er registrert.

§ 7.

Merkernes paamaling besørjes av fartøiets eier.

§ 8.

Undlatelse av at efterfølge de her foreskrevne regler straffes med bøter (jfr. lovens § 15).

Kristiania, den 1 mars 1920.

Stuevold-Hansen.

Aksel Hillestad.

Regler for merkens paamaling (ved skablon).

For samtlige klassers farkoster faar tilsynsmanden til utdeling løse firkantede papirstykker, hvor kun 1 bokstav eller 1 tal er trykt paa hvert (skabloner). Disse skal tjene som mønster og har sin bestemte bredde, for at tal og bokstaver skal faa den tilbørlige afstand fra hverandre. Papirstykkernes høide tilsvare hoiden paa den sorte bundfarve. Eieren har snarest mulig efter merkets mottagelse at besørge merket malt paa farkosten.

Først opmaales det sorte bundfelt i rigtig størrelse. Det skal være saa langt, at det rækker en *bokstavbredde* forenom forreste og agtenom agterste bokstav i merket. Derpaa ufyldes mulige ujevnheter i skibssiden, hvorefter den sorte bundfarve paamales med tilstrækkelig mange strøk.

Naar bundfarven er godt tørret lægges papirstykkerne kant i kant undtagen foran og efter nummertallet, hvor der — til skille mellem bokstav og tal — gjøres et mellemrum mellem papirernes kanter saa stort som 3 ganger vedkommende bokstavs tykkelse (farvebredde) i hvilket mellemrum anbringes en hvid firkant som skilletegn, plasert som vist paa fig. 1 (jfr. de av departementet fastsatte »Regler for merkning m. v. § 3).

Pas paa at bokstaver og tal anbringes i rigtig rækkefølge og at fylkesbokstaven(e) anbringes *foran* og herreds-(by-)bokstaven(e) *efter* nummertallet. (Jfr. § 2 i »Regler for merkning m. v.«).

Av nedenfor indtagne tabel med bemærkning kan utfindes maal for størrelsen av det sorte bundfelt for de forskjellige merkestørrelser.

| I merke sammensat av | Skal størrelsen av det sorte bundfelt være: | | | | | |
|-------------------------|---|---------|-------------|---------|-------------|---------|
| | 1ste klasse | | 2den klasse | | 3dje klasse | |
| | langt | høit | langt | høit | langt | høit |
| To bokstav. og et tal = | 1.95 m. | 0.65 m. | 1.15 m. | 0.37 m. | 0.70 m. | 0.23 m. |
| „ — to „ = | 2.34 „ | 0.65 „ | 1.38 „ | 0.37 „ | 0.84 „ | 0.23 „ |
| „ — tre „ = | 2.73 „ | 0.65 „ | 1.61 „ | 0.37 „ | 0.98 „ | 0.23 „ |
| Tre = et „ = | 2.34 „ | 0.65 „ | 1.38 „ | 0.37 „ | 0.84 „ | 0.23 „ |
| „ — to „ = | 2.73 „ | 0.65 „ | 1.61 „ | 0.37 „ | 0.98 „ | 0.23 „ |
| „ — tre „ = | 3.12 „ | 0.65 „ | 1.84 „ | 0.37 „ | 1.12 „ | 0.23 „ |
| Fire — et „ = | 2.73 „ | 0.65 „ | 1.61 „ | 0.37 „ | 0.98 „ | 0.23 „ |
| „ — to „ = | 3.12 „ | 0.65 „ | 1.84 „ | 0.37 „ | 1.12 „ | 0.23 „ |
| „ — tre „ = | 3.51 „ | 0.65 „ | 2.07 „ | 0.37 „ | 1.27 „ | 0.23 „ |

Bemerk. Den foran anførte længde passer ikke i merke, hvor bokstaven I og M og tallet 1 forekommer. Bokstaven I og tallet 1 reduserer længden med 21 cm. i 1ste klasse, 11 cm. i 2den klasse og 6.5 cm. i 3dje klasse. Bokstav M derimot medfører et tillæg til foran anførte længde av 9 cm. i 1ste, 5 cm. i 2den og 3 cm. i 3dje klasse.

Derpaa avmerkes med en syl eller lignende samtlige bokstaver og tal gjennom papiret, saa at merket kan sees paa skroget, papiret fjernes, hvorefter de saaledes avmerkede bokstaver og tal samt skilletegn males paa med hvid maling.

Den hvite maling bør overmales mindst 2 ganger, saa at ikke den sorte bundfarve skal skinne igjennem, og slik at merket kan fremtræ i fuld tydelighet.

Baatnummeret paa fiske- og fangstbaater plasseres agter paa baaten som fig. 4 viser, med samme fremgangsmaate ved hjælp v papirstykker (skablon) overensstemmende med § 2 i »Regler for merkning m. v. av fiske- og fangstfarkoster«.

Om merkets paamaling og vedlikehold henvises til bestemmelsen i lovens § 8, jfr. §§ 7 og 8 i de av departementet fastsatte »Regler for merkning m. v.«.

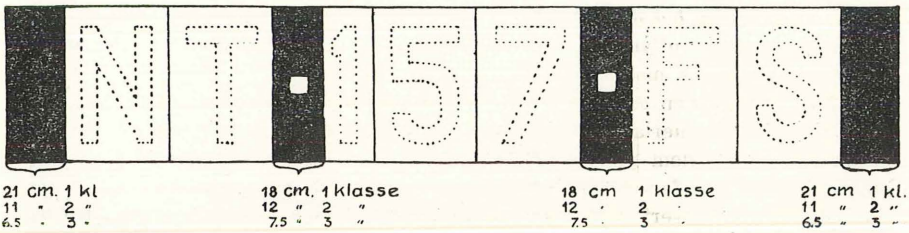


Fig. 1. Eksempel paa skablonernes oppstilling og plassering paa det for merket bestemte sorte bundfelt (den sorte bundfarve).

Bemerk avstanden mellom skablonerne paa ovenstaaende tegning og størrelsen av det sorte felt foran første og bak sidste skablon.

Efterstaaende figurer viser eksempler paa hvordan merket anbringes.




Fig. 2. Fiskedamper av 1ste classes størrelse.




Fig. 3. Motorbaat med merke av 2den klasses størrelse.




Fig. 4. Dory med merke av 3dje klasses og baatnummer av 2den klasses størrelse.

*Bemerk. Da merkebrevet vil komme til at tjene som legitimationsbevis for far
kosten, bør man være omhyggelig med merkebrevets opbevaring.*

Bergen, den 1 juni 1920.

Asserson.

P. Rønnestad.

Merkning av fartøier under Lofotfisket.

Herved bringes til almindelig kundskap, at Det kongelige Handelsdepartement i medhold av § 12 i lov av 5 desember 1917 om registrering og merkning av fiskefartøier m. v. har bestemt, at løse tillægsmerker indtil videre blir at anvende av alle fartøier, som deltar i Lofotfisket.

Som tillægsmerker blir at anvende et bokstav, nemlig det tidligere vær-bokstav.

Ved en farkosts flytning fra et vær til et andet, skal tillægsmerket (distriktsmerket) ombyttes.

Merket blir at anbringe like under registreringsmerket.

Tillægsmerket skal benyttes baade paa hovedfarkosten og paa fangstbaaterne.

Er fartøiet av jern eller staal, skal tillægsmerket anbringes paa et andet synbart sted.

Samtidig indskjærpes i henhold til ovennævnte lovs § 11, at fiskerne ogsaa under andre fiskerier har pligt til at melde sig for opsynet og skal anmelde flytning baade til opsynet paa det ster de fraflytter og det nye sted.

Kabelvaag 7 november 1921.

E. Borgen,
opsynschef ved Lofotfisket.

Angaaende anbringelse av løse tillægsmerker paa doryer har Fiskeridirektøren under 3 februar 1922 tilskrevet opsynschefen ved Lofotfisket saaledes:

»Under henvisning til hr. opsynschefens telegram av 26 januar 1922 meddeles, at Det kongelige Handels- og Industridepartement under 1 januar har tilskrevet mig saaledes:

»Løse tillægsmerker under Lofotfisket.

Under henvisning til hr. direktørens skrivelse av 30 f. m. meddeles, at departementet efter omstændighetene finder at kunne samtykke i at de løse tillægsmerker, som efter departementets bestemmelse blir at anvende paa fiskefarkoster som deltar i Lofotfisket, for doryernes vedkommende — istedenfor at anbringes like under registreringsmerket — anbringes paa doryernes speil«.

11. Kr. 40.00 til Olaf Solhaug, Flakstad, paa grund av sygdom under Lofotfisket 1922.
12. » 30.00 » Didrik Danielsen Visthus, Tjøtta, paa grund av sygdom under Lofotfisket 1922.
13. » 50.00 » Konrad Pedersen Mulen, Nordfold, paa grund av tap av bruk og utstyr ved forlis under reise til Lofoten 1921.
14. » 200.00 « Anna Olsen Mølnosen, Vaagan, mor til Ole Olsen Mølnosen, der omkom paa sjøen under Lofotfisket 1923.
15. » 200.00 » Signe Olsen Mølnosen, Vaagan, enke efter Angel Olsen Mølnosen, der omkom paa sjøen under Lofotfisket 1923.
16. » 50.00 » Olav Olsen Mølnosen, Vaagan, paa grund av tap av fangst, bruk og utstyr ved forlis under Lofotfisket 1923.
17. » 30.00 » Hilmar Svendgaard, Stamsund, paa grund av sygdom under Lofotfisket 1922 og for tap av en baat under Lofotfisket 1923.
18. » 25.00 » Nils Sjursen Myklevik, Hol, paa grund av sygdom under Lofotfisket 1922.
19. » 15.00 » Frithjof Fredriksen Utakleiv, Buksnes, for tap av bruk ved kuldseiling under Lofotfisket 1923.
20. » 15.00 » Hans Frandsen Utakleiv, Buksnes, for tap av bruk ved kuldseiling under Lofotfisket 1923.
21. » 25.00 » Schønning Olsen Utakleiv, Buksnes, for skade paa sin baat under kuldseiling i 1923 under Lofotfisket.
22. » 75.00 » Nils Johansen Tømmervik, Tysfjord, paa grund av verkefingering og blodforgiftning under Lofotfisket 1923.
23. » 75.00 » Jakob Olsen Sørland, Værøy, paa grund av sygdom under Lofotfisket 1923.
24. » 50.00 » Harald Pettersen Sund, Leirfjord, paa grund av sygdom under Lofotfisket i 1923.
25. » 40.00 » Hagbart Skaar Borkenes, Kvæfjord, paa grund av sygdom under Lofotfisket 1923.
26. » 25.00 » Anton Nilsen Skutvik, Hamarøy, paa grund av sygdom under Lofotfisket 1922.
27. » 15.00 » Kristian Pettersen Skroven, Vaagan, paa grund av sygdom under Lofotfisket 1923.
28. » 35.00 » Kristian Kristensen Fikke, Hamarøy, paa grund av sygdom under Lofotfisket 1923.
29. » 75.00 » Konrad Olsen Hestvik, Vega, der blev syk idet samme reisen til Lofoten 1923 paabegyndte og maatte derfor opsi pladsen og avslutte reisen.
30. » 100.00 » Anna Hansdtr. Simso, Leirfjorden, enke efter Jens Pettersen Simso, som blev syk under Lofotfisket 1922 og senere er avgaat ved døden.
31. » 40.00 » Bernhard Juliussen Leknes, Buksnes, paa grund av sygdom under Lofotfisket 1922.
32. » 20.00 » Alfred Juliussen Leknes, Buksnes, der paa grund av legemsskade blev arbeidsudygtig under Lofotfisket 1923.
33. » 30.00 » Anton Aune Hennes, Hadsel, paa grund av sygdom under Lofotfisket 1922.
34. » 30.00 » Anton Arntsen Skroven og sønner, paa grund av sygdom under Lofotfisket 1923.

35. Kr. 10.00 til Severin Johansen Skroven, Vaagan, der paa grund av verkefing blev arbeidsudygtig under Lofotfisket 1922.
36. » 25.00 » Ragnar J. Ørnes Engan, Sørfold, der paa grund av svull i en haand blev arbeidsudygtig under Lofotfisket 1923.
37. » 25.00 » Rudolf Iversen Styrkenes, Sørfold, der paa grund av verkefing blev arbeidsudygtig under Lofotfisket 1923.
38. » 70.00 » Johan Markusen Finseth, Gildeskaal, paa grund av sygdom under Lofotfisket i 1923.
39. » 40.00 » Alf Lenning, Herøy, der paa grund av sygdom maatte avslutte Lofotfisket i 1923 og reise hjem.
40. » 15.00 » Laurits Monsen Selnes, Lurøy, paa grund av sygdom under Lofotfisket 1923.
41. » 50.00 » Edvin Kristiansen Reine, Moskenes, paa grund av sygdom under Lofotfisket 1923.
42. » 100.00 » Einar Solberg, Kabelvaag, Vaagan, ianl. tap ved forlis av sin motorbaat under Lofotfisket i 1923.

Av statutterne for »Lofotfiskernes selvhjælpskasse« indtages her følgende:

§ 1.

Selvhjælpskassens hovedformaal er ved frivillige gaver, legerte kapitaler og aarlige bidrag at danne et fond, hvorav enker, barn, forældre og søskende efter Lofotfiskere, der ved ulykkestilfælde omkommer paa sjøen under reisen til eller fra fisket eller under bedriften i Lofotens opsynsdistrikt, — strækningen fra Kanstadfjorden til Røst —, en gang for alle kan ydes et pengebeløb avpasset efter kassens evne og vedkommendes trang, dog i regelen aldrig over kr. 200.00 for hver enkelt familie.

§ 2.

Overstiger utdelingsfondets kapital kr. 2000 efterat understøttelserne for aaret er utredet, dannes der av overskuddet et reservefond, som anvendes i tilfælde av at der skulde indtræffe saa mange ulykker, at utdelingsfondets almindelige indkomster ikke vilde være tilstrækkelige til den nødvendige hjælp. Har dette reservefond naadd en størrelse av kr. 10 000 skal det aarlige overskud over kr. 2000 anvendes til understøttelse for medlemmer av selvhjælpskassen eller deres efterladede i tilfælde av tap ved utilregnelige ulykkestilfælder, samt ved sygdom eller dødsfald, der maatte indtræffe paa reisen til eller fra fisket eller under bedriften i Lofotens opsynsdistrikt. Reservefondets kapital anbringes som for utdelingsfondet bestemt.

Av regnskapet 1922 hitsættes:

I n d t æ g t:

| | |
|---|---------------|
| Kapital pr. 1 januar.. | kr. 56 914.18 |
| Renter i 1921 | » 3 256.31 |
| Medlemsbidrag | » 1 106.10 |
| Gaver | » 2.00 |
| Bøter | » 5.00 |
| Utbytte ved salg av bjergede redskaper | » 144.49 |

Kr. 61 428.08

Utgift:

| | |
|--|--------------|
| Bidrag til medlemmer.. | kr. 1 605.00 |
| Forsendelse av regnskapet til revision.. » | 1.70 |
| | <hr/> |
| | Kr. 1 606.70 |

Pr. 31 desember 1922 utgjorde altsaa kapitalen kr. 59 821.38.

Av beløpet er kr. 13 000 anbragt i fast eiendom og kr. 15 000 i statsobligationer. Resten i de forskjellige sparebanker.

Kassens kapital, ydede bidrag og medlemsantal i de sidste 5 aar fremgaar av nedenstaaende tabel:

| Kapital | Medlemsantal | Utbetalte understøttelser |
|--|---------------|---------------------------|
| ³¹ / ₁₂ 1918 kr. 51 143.04 | I 1919 — 3129 | I 1919 kr. 1760.00 |
| ³¹ / ₁₂ 1919 » 53 385.33 | I 1920 — 2835 | I 1920 » 2865.00 |
| ³¹ / ₁₂ 1920 » 55 461.45 | I 1921 — 2638 | I 1921 » 3010.00 |
| ³¹ / ₁₂ 1921 » 56 914.18 | I 1922 — 2893 | I 1922 » 1605.00 |
| ³¹ / ₁₂ 1922 » 59 821.38 | I 1923 — 3174 | I 1923 » 2100.00 |

1892

THE UNIVERSITY OF CHICAGO

LIBRARY

PHYSICS

BY

JOHN WILLIAMS

PHYSICS

BY

JOHN WILLIAMS

INDHOLD.

| | Side. |
|---|-------|
| I. Administrationen | 321 |
| Opsynets personale | 321 |
| Budgettet | 325 |
| Forseelser og uorden | 325 |
| Fiskedommerens virksomhet | 327 |
| Lægevæsenet | 329 |
| Den geistlige betjening | 336 |
| Telegrafvæsenet | 336 |
| Dampskibsfarten | 339 |
| Havnevæsenet | 340 |
| Fyr- og merkevæsenet | 340 |
| II. Fiskerne | 341 |
| Ankomst og avreise samt flytninger inden opsynsdistriktet | 341 |
| Belæggets variation samt fiskernes bruksmaate og hjemstavn | 342 |
| Antal baater antegnet inden 22 mars (tab. 12) | 343 |
| Dækkede fiskefarkoster og fiskefarkoster med maskinkraft. (Med. tab. 12 b) | 346 |
| Beætningens størrelse | 347 |
| Antal fiskere fra de forskjellige landsdele fra 1919 | 348 |
| Forholdet mellem de forskjellige bruk siden 1914 | 349 |
| Synkenoten | 349 |
| Brukenes fordeling hos fiskere fra de forskjellige landsdele | 350 |
| Leiekarer | 351 |
| Antal baater tilstede i de enkelte dele av Lofoten ved hver ukes slutning | 352 |
| Fiskere antegnet i de forskjellige vær i 1923 med angivelser av bruksart | 355 |
| III. Fiskeværene, belæg, husrum og andre forhold | 356 |
| Fiskere antegnet i de forskjellige vær fra 1919 samt opgave over husrum i hvert aar | 356 |
| Procent av fiskere i de forskjellige vær fra 1919 | 357 |
| Antal av rorboder og logihus | 357 |
| Vandforsyning og renslighet | 358 |
| Forholdet mellem fiskere og det opfiskede kvantum for hvert fiskevær 1916—1923 | 359 |
| Fiskernes fordeling i forskjellige vær i 1923 med angivelse av hjemstedskommune | 360 |

| | Side. |
|--|-------|
| IV. Kjøpefartøierne | 363 |
| Ankomst og avreise samt flytninger inden opsynsdistriktet | 363 |
| Kjøpefartøier tilstede i hvert vær ved hver ukes slutning i 1923 | 364 |
| Samlet antal kjøpefartøier tilstede i opsynsdistriktet ved hver halve maaneds slutning fra 1914 | 364 |
| Kjøpefartøier tilstede 22 mars 1923 | 365 |
| Antal kjøpefartøier fra de forskj. hjemsteder tilstede i Lofoten 1919—23 | 366 |
| Fartøiernes fordeling i de forskjellige vær i 1923 | 367 |
| Fartøiernes fordeling i de forskjellige vær procentvis siden 1919 | 367 |
| Typer av fartøier siden 1914 | 368 |
| Handel fra kjøpefartøier | 368 |
| V. Tilreisende næringsdrivende (ekskl. kjøpefartøier) | 369 |
| Antal tilstede 28 mars 1923 i hvert fiskevær | 369 |
| Antal siden 1914 for Lofoten underrett | 371 |
| Antal tilreisende handlende med opgave av varebranche | 372 |
| Handel med spirituøse drikke | 373 |
| VI. Veiret | 374 |
| Landliggedage | 374 |
| Antal 1923 | 374 |
| Antal siden 1914 | 375 |
| Trækningsdage i de forskjellige vær i 1923 | 375 |
| Antal sjoveirsdage 1919—1923 | 376 |
| Forlis | 376 |
| Antal fra 1914 | 377 |
| Antal omkomne siden 1914 | 377 |
| Aarsak og andre omstændigheter | 378 |
| Luftens temperatur i Balstad 1923 | 379 |
| Middeltemperaturen siden 1919 for hver halve maaned | 379 |
| Vandets temperatur | 379 |
| VII. Fisket | 380 |
| Fiskets gang | 380 |
| I hovedtrækkene | 380 |
| Ved de forskjellige vær | 380 |
| Utbytte | 392 |
| Samlet utbytte i 1923 | 392 |
| Fiskets brutto pengeverdi i 1923 | 392 |
| Antal fiskere, opfisket kvantum m. m. siden 1885 (tab. 47) | 393 |
| Utbytte for hver maaned siden 1871 (tab. 48) | 394 |
| Utbytte for hver uke i 1923 (tab. 49) | 394 |
| Utbytte for hver uke siden 1919 (tab. 50) | 395 |
| Utbytte av de forskjellige produkter i de sidste 40 aar (tab. 51) | 395 |
| Utbytte for de enkelte opsynsdistrikter i 1923 (tab. 52) | 396 |
| Forholdet mellem brukenes utbytte siden 1872 (tab. 53) | 397 |
| Mandslotter 1923 (tab. 54) | 397 |
| Gjennemsnitsutbytte pr. mand siden 1881 (tab. 55) | 398 |
| Agnforbruk i 1923 | 398 |
| Priser i 1923 | 398 |

| | Side. |
|---|------------|
| Pris paa fisk, lever, hoder og rogn ved hver ukes slutning i 1923 | 400 |
| Gjennemsnittsprisen ved de forskjellige vær i 1923 | 402 |
| Gjennemsnittsprisen paa fisk ved de forskjellige vær siden 1914 | 403 |
| Fiskens leverholdighet i 1923 | 404 |
| Gjennemsnittsprisen paa rund og sloiet fisk siden 1889 | 405 |
| Redskapstap og slitage i 1923 | 405 |
| Eksportpriser i 1913—1916 og 1919—1923 | 406 |
| Torskebestanden i 1923 | 408 |
| Lofotfiskets gang fra uke til uke i 1923 | 417 |
| Temperaturen i sjøen under Lofotfisket | 421 |
| Sneen og skreien | 426 |
| VIII. Utvalgene | 428 |
| Fortegnelse over utvalgsmember og varamænd for 1923—24 | 428 |
| IX. Regler og vedtægter | 433 |
| Om havdeling m. v. | 433 |
| Cirkulære fra utvalgsformanden | 433 |
| Fiskehav-grænser | 434 |
| Vedtægter m. v. | 434 |
| For hele Lofotens opsynsdistrikt | 434 |
| » Raftsundets opsynsdistrikt | 436 |
| » Fællesdistriktet (Skroven, Øsnesfjorden, Svolvær og Vaagane) | 438 |
| » Skroven opsynsdistrikt | 439 |
| » Austnesfjorden og Fællesdistriktet | 441 |
| » Austnesfjorden opsynsdistrikt | 441 |
| » Hopen do. | 442 |
| » Henningsvær do. | 443 |
| » Stamsund do. | 445 |
| » Balstad do. | 446 |
| » Sund do. | 448 |
| » Reine do. | 449 |
| » Sørvaagen do. | 450 |
| » Værøy do. | 452 |
| » Røst do. | 454 |
| X. Lofotloven og merkeloven, regnskap m. v. | 457 |
| XI. Lofotfiskernes selvhjelpskasse, regnskap m. v. | 478 |

