


FISKERIDIREKTORATET
BIBLIOTEKET

ÅRSMELDING 1995


FISKERIRETTLEDEREN I
HAUGESUND, BOKN, TYSVÆR
UTSIRA OG VINDAFJORD





INNHALDSFORTEGNELSE

1. KORT OM KOMMUNENE HAUGESUND, BOKN, TYSVÆR, UTSIRA OG VINDAFJORD.	3
1.1. Haugesund.	3
1.2. Bokn	5
1.3. Tysvær	7
1.4. Utsira	8
1.5 Vindafjord.	9
2. SAMMENDRAG	10
3 SYSSELSETTINGEN I FISKERINÆRINGEN.	Feil! Bokmerket er ikke definert.
3.1. Fiskarmanntalet	11
Tabell 3.1.a. Haugesund kommune.	11
Tabell 3.1.b. Bokn kommune	13
Tabell 3.1.c. Tysvær kommune	15
Tabell 3.1.d. Utsira kommune	17
Tabell 3.1.e. Vindafjord kommune	19
3.2. Sysselsettingen i foredlingsleddet	21
Tabell 3.2. Sysselsettingen i mottaks og foredlingsanlegg i Haugesund, Bokn, Tysvær og Utsira.	21
3.3. Sysselsettingen oppdrettsnæringen.	22
Tabell 3.3. Omtrentlig sysselsettingen i oppdrettsnæringen (matfisk og settefisk laks/aure)	22
4. FISKEFLÅTEN	23
4.1. Fiskefartøyene.	23
Tabell 4.1. Merkerregisterdata pr. 31.12.94.	23
4.2. Konesjonsbildet for kommunene.	28
Tabell 4.2. Konesjoner fordelt på de ulike kommuner.	28
5 FOREDLINGSLEDDET.	30
5.1. Fiskebedrifter.	31
I tabell 5.1. er det satt opp en oversikt over de fiskebedrifter som var i aktivitet i 1994.	31



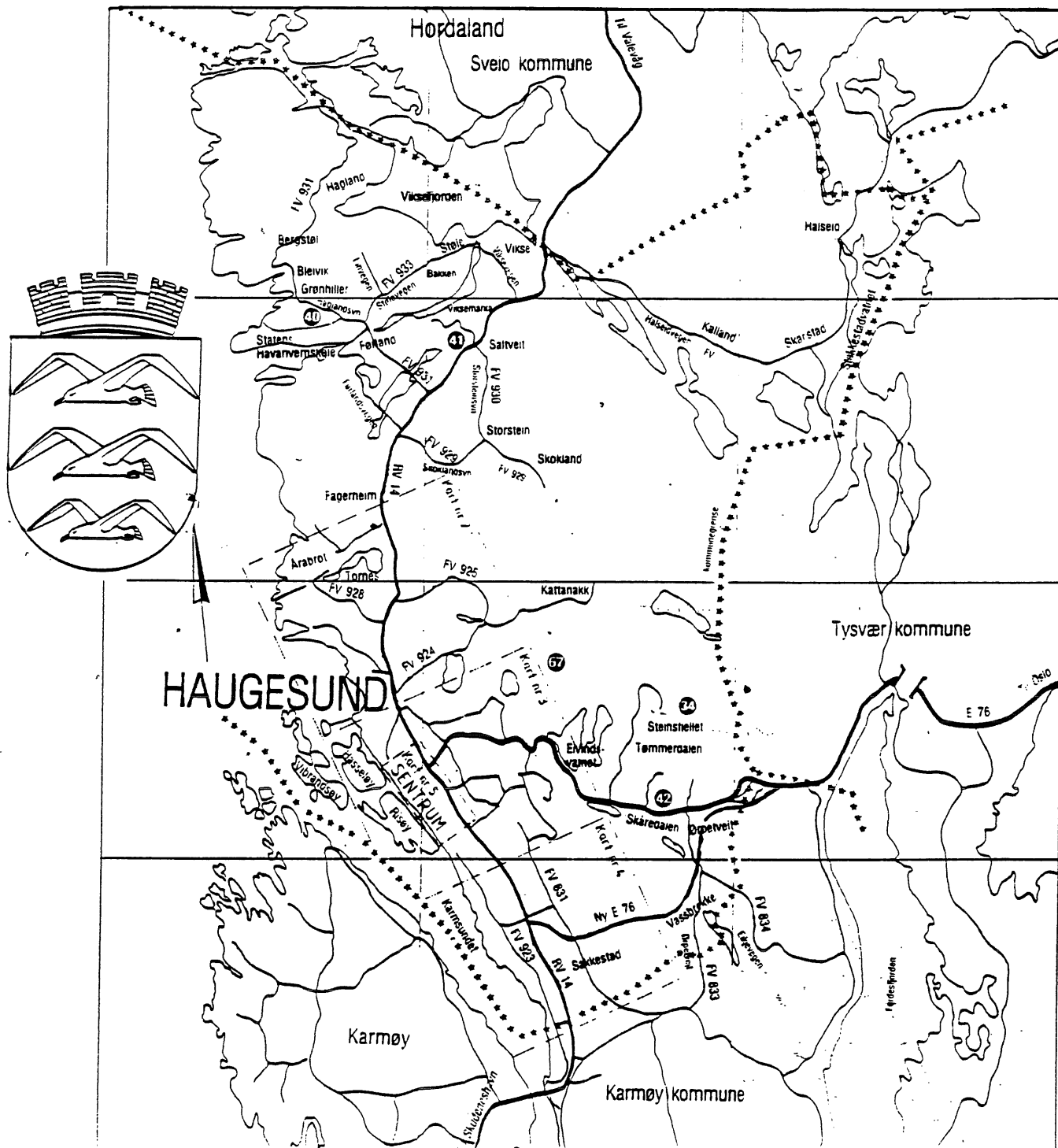
6 FISKEOPPDRETT/AKVAKULTUR	31
Tabell 6.1. Status over matfiskanlegg og settefiskanlegg i de respektive Kommuner. (Laks og Ørret).	31
Tabell 6.2. Oversikt over oppdrettsanlegg for andre marine arter i kommunene Bokn, Haugesund og Tysvær.	32
7. ANNEN VIRKSOMHET	33
7.1. Algeoppblomstring i Sandsfjordsystemet.	33
7.2. Karmsund Interkommunale Havnedistrikt.	33
7.3. Fiskerihavner.	33
7.4. Kystsoneplanlegging.	33
7.5. Sikkerhetskurs for fiskere	33
7.6. Utdanningsmessen	33



1. KORT OM KOMMUNENE HAUGESUND, BOKN, TYSVÆR, UTSIRA OG VINDAFJORD.

1.1. Haugesund.

Fiskerirettdirektøren for Haugesund, Bokn, Tysvær, Utsira og Vindafjord har kontorsted i Haugesund, sentralt beliggende ved indre kai, der kommunikasjonene fra de ulike kommunene i distriktet ender opp. Det er god båtforbindelse til Stavanger og Bergen, og i tillegg bare 20 min. kjøring til flyplassen på Karmøy. Videre er det båtforbindelse til Utsira, Feøy og Røvær.



Haugesund hadde pr.31.12.95. et innbyggertall på ca. 28.500 personer, men det er bare 17 av disse som er registrerte yrkesfiskere i dag. Haugesund kommune dekker et areal på 72 kvadratkilometer.

Haugesund er en tradisjonsrik fiskeriby, og kalles også for "Sildabyen". I dag er det lite som minner om "svunne tider", men noe aktivitet finnes ennå m.h.t. innfrysing av sild og makrell, samt videreforedling av sildeprodukter. Haugesund er dessuten en serviceby som kan tilby varer og tjenester innenfor de fleste områder, og store deler av fiskeflåten benytter seg av tilbud som finnes her.

Det er ikke lenger vanlig mottak for fisk i Haugesund kommune, men utbyggingen av Husøyområdet til trafikk- og fiskerihavn er kommet svært langt, og regionen, i tillegg til sildoljefabrikk, har også fått nytt konsumfiskanlegg og forfabrikk i dette området.

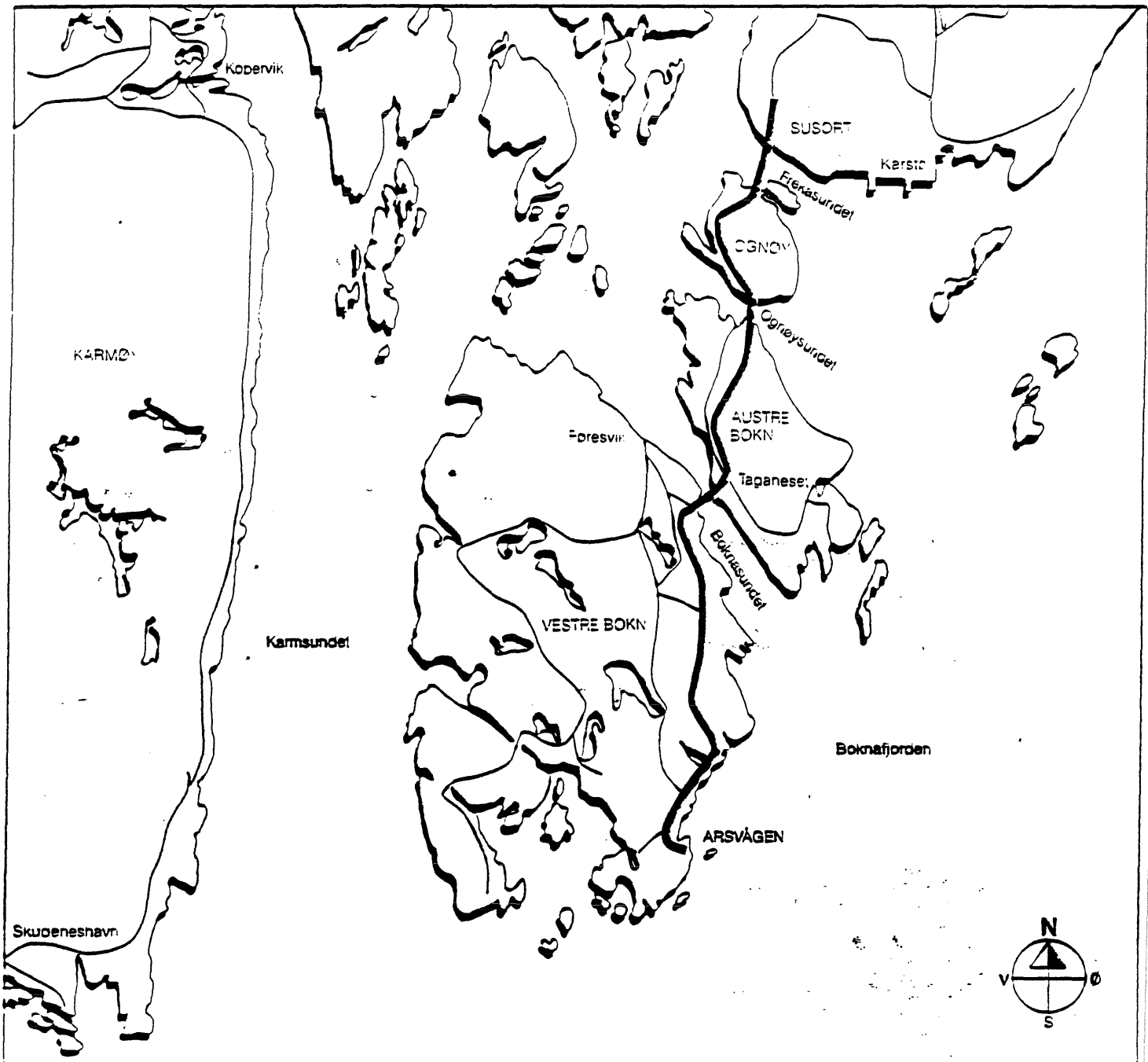
På det kulturelle plan bør en også i denne årsmeldingen nevne de svært populære arrangementene som Filmfestivalen, Sildajazzen, havnedagene og ikke minst verdens lengste sildebord. Det er liten tvil om at Haugesund er festival- og konferansebyen fremfor noen i Norge.

1.2. Bokn

Bokn kommune er en tradisjonsrik fiskerikommune som fortsatt har en god andel personer sysselsatt innen fiskeri- og oppdretts- næringen. Utviklingen for disse næringene har på ingen måter vært negativ i Bokn. En håper i fremtiden at fiskerihavnen ved Knarholmen kan bli et aktivt bidrag og skape et enda bedre miljø for næringsutøverne.



BOKN KOMMUNE



Den nye kyststamveien, "Rennfast", ble åpnet i 1992. Denne går gjennom Bokn, og idag tar turen over Boknafjorden til Rennesøy bare 20 min.

Dette har skapt store muligheter for kommunen, som faktisk er blitt et viktig knutepunkt i regionen.

Det er registrert 23 fiskere i Bokn, tilsvarende 17 fiskefartøyer. Dette er en liten økning fra i fjor m.h.t. antall manntalsførte fiskere.

Kommunen har utstrakt oppdrettsvirksomhet, deriblant et mottaksanlegg/slakteri for laks. Videre kan en nevne Bokn Plast med over 20 ansatte, og Bokn Mek. Verksted.

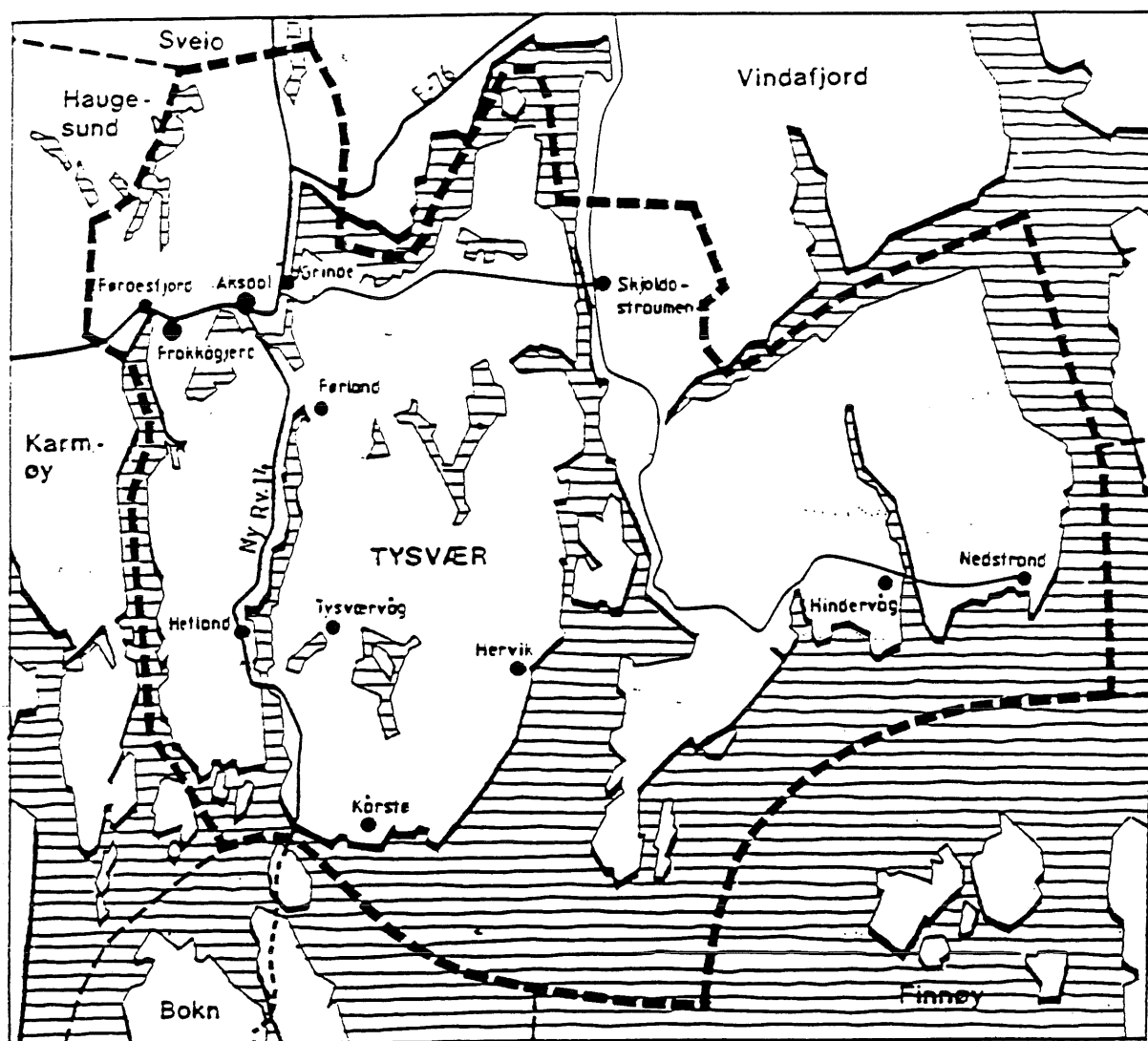
1.3. Tysvær

Tysvær kommune grenser til Haugesund/Karmøy i vest, Sveio i nord, Vindafjord og Suldal i Øst og Bokn i sør. Sentralt ligger Akssdal som kommunens adm.senter, og som knutepunkt for trafikken fra Stavanger og Bokn til Haugesund, Bergen og Østlandet. Tysvær kommune har ca. 8300 innbyggere

Viktigste næringsvirksomhet i Tysvær er gassterminalen på Kårstø, som stadig bygger ut sin virksomhet, jordbruk, samt en del oppdretts- og fiskeri- virksomhet. I tillegg kan en nevne Rogaland Konserveringsfabrikk i Hervik spesielt, og generelt at det er utviklet områder i kommunen med både småindustri, større spesialforretninger, serviceforetak og offentlige tjenesteytinger.



Tysvær kommune



1.4. Utsira

Utsira, Norges minste kommune, er en liten øy som ligger 6,5 n.mil. vest av Karmøy, og 12,5 n.mil utenfor Haugesund sentrum. Øya har et areal på 6,2 kvadratkilometer inkl. ferskvann. Utsira har havområder på alle kanter, og værmessig sett er det en hard og utsatt plass.

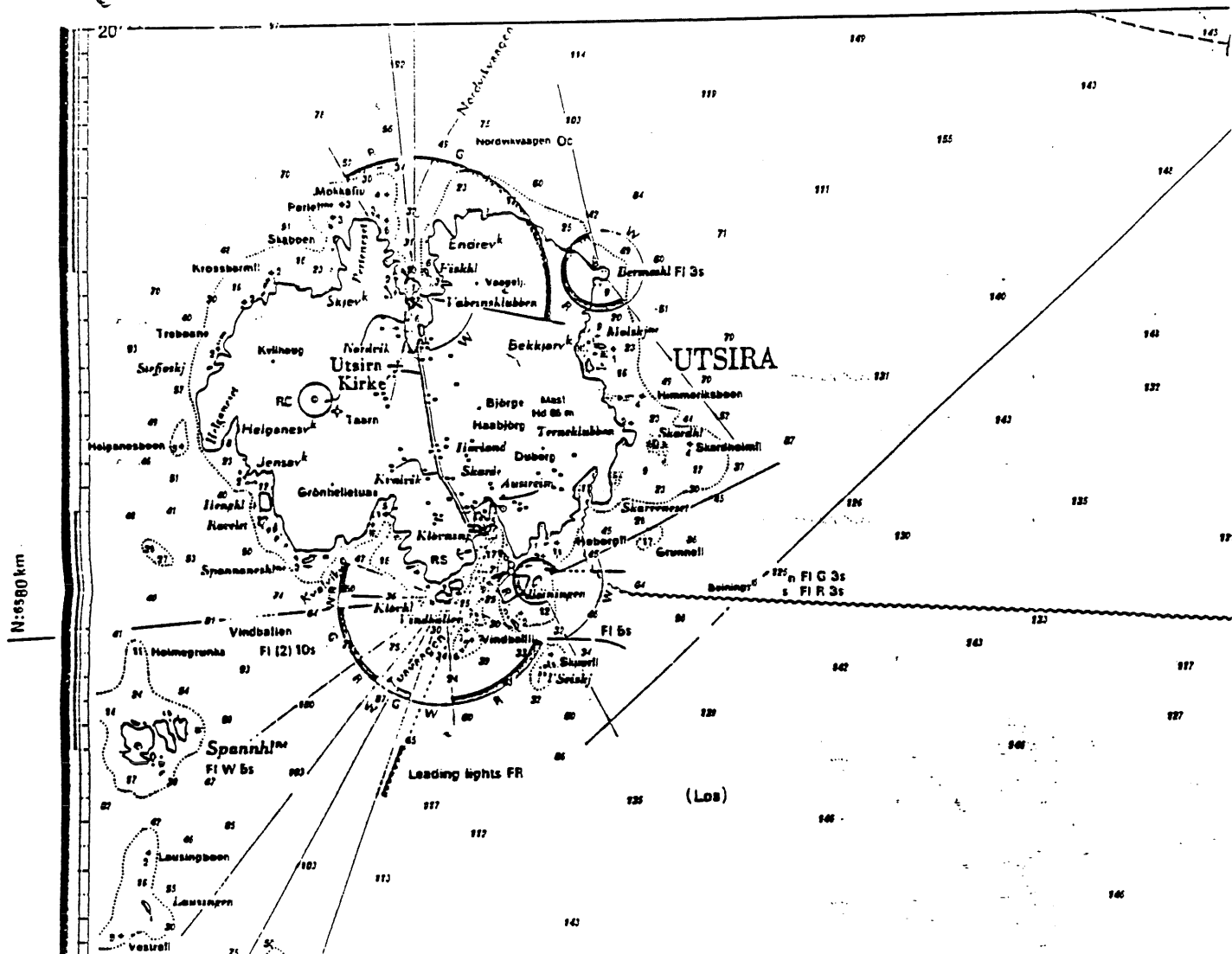
Rutebåten "Utsira" er den eneste forbindelsen folkene på Utsira har med fastlandet, og etter at den nye båten eller ferjen ble anskaffet har plass til både last, passasjerer og flere personbiler.

Det bor i dag ca. 220 mennesker på Utsira. Hovednæringene er fiske og tildels jordbruk eller sauedrift. I nord- og sørenden av øya finner en gode havner. I Norevågen finner en fryseriet som bl.a pakker og fileterer fisk. I Søreavågen er det gamle fryseriet i dag blitt en bedrift som videreforedler sild og legger denne i glass.

Fiskeriene representerer omtrent 50% av arbeidsplassene på Utsira, i tillegg til de ringvirkninger fiske fører med seg med tanke på arbeid på land.



UTSIRA KOMMUNE

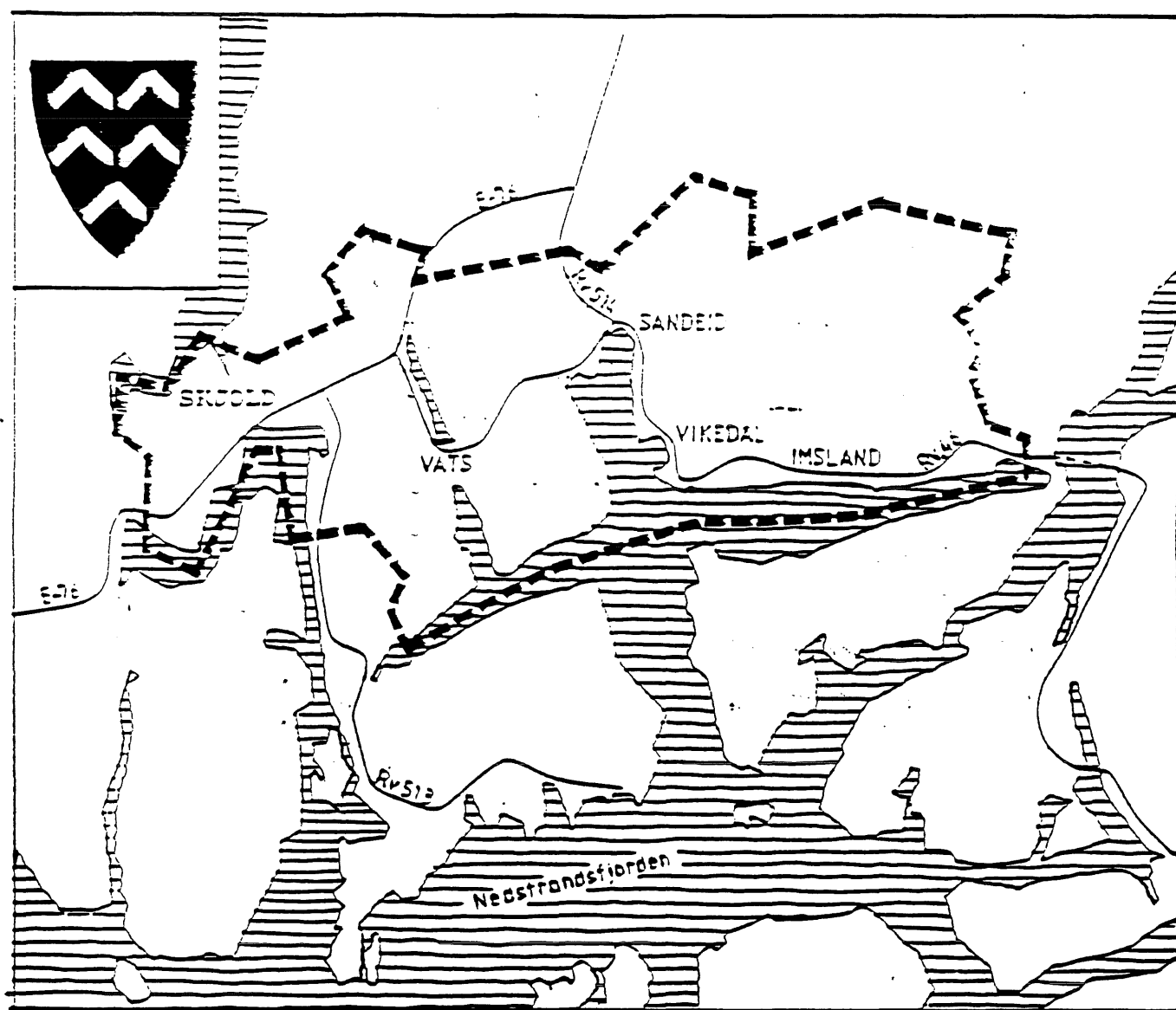


1.5 Vindafjord.

Vindafjord kommune er en jordbrukskommune, og har sine viktigste ressurser innenfor landbruk, skogbruk, off. sektor og utnyttning av fjordene. Det finnes ikke noe storindustri i kommunen, og m.h.t. fiskeriaktivitet det samme. Her er bare 9 registrerte fiskere og disse er på blad A i fiskermanntalet.

Oppdrettsnæringen er derimot større, og kommunen har flere store settefiskanlegg i tillegg til 2 matfiskanlegg for laks.

Det bor i underkant av 5.000 innbyggere i kommunen, som har et brutto areal på 443 km².



2. SAMMENDRAG

Fiskerirettlederkontoret i Haugesund har hatt et positivt og aktivt år. Kontoret er sekretariat for samtlige fiskerinemnder i de ulike kommuner, og en har hvert år mye arbeid m.h.t. dette..

Sysselsettingen innen fiskerinæringen er ulik fra kommune til kommune. Antall fiskere har vært stabilt i forhold til året før. Også når det gjelder fiskeindustrien og oppdrettsnæringen har sysselsettingen holdt seg på omtrent det samme nivå som året før, og det har ikke vært noen avganger eller tilganger på bedriftssiden.

Fiskeflåten har hatt en mindre nedgang av mindre fartøyer fra forrige år. En ser at flåten i dette distriktet domineres av mindre fartøyer under 15 meter. Av de større fartøyene er det hovedsakelig industritråling som blir drevet.

Av de som lever av fiske, har 1995 vært et rimelig godt år m.h.t. ressurstilgang og fangstinntekter. Også oppdrettsnæringen har i 1995 hatt et positivt år. De fleste matfiskkanlegg har etterhvert fått tilleggslokaliteter som gjør driften mer forsvarlig i forhold til helse, miljø og økonomi.

Haugesund den 31. oktober.1996

Fiskerirettlederen i Haugesund, Bokn, Tysvær, Utsira og Vindafjord

Oddvar Thorsen

3 SYSSELSETTINGEN I FISKERINÆRINGEN.

3.1. Fiskarmanntalet

Tabellene som følger viser de ajourførte manntalslistene ved utgangen av 1991 - 1995 for Haugesund, Bokn, Tysvær, Utsira og Vindafjord. Blad B viser hvor mange som har fiske som sitt hovedyrke/eneyrke, mens Blad A viser de som har fiske som binæring. Forskriftene for føring av fiskarmanntalet forandret seg i løpet av 1992, og året etter ble i tillegg fiskarmanntalets blad B direkte knyttet opp mot sjømanns- og fiskarpensjonsordningen, slik at tallene i tabellene ikke er direkte sammenlignbare.

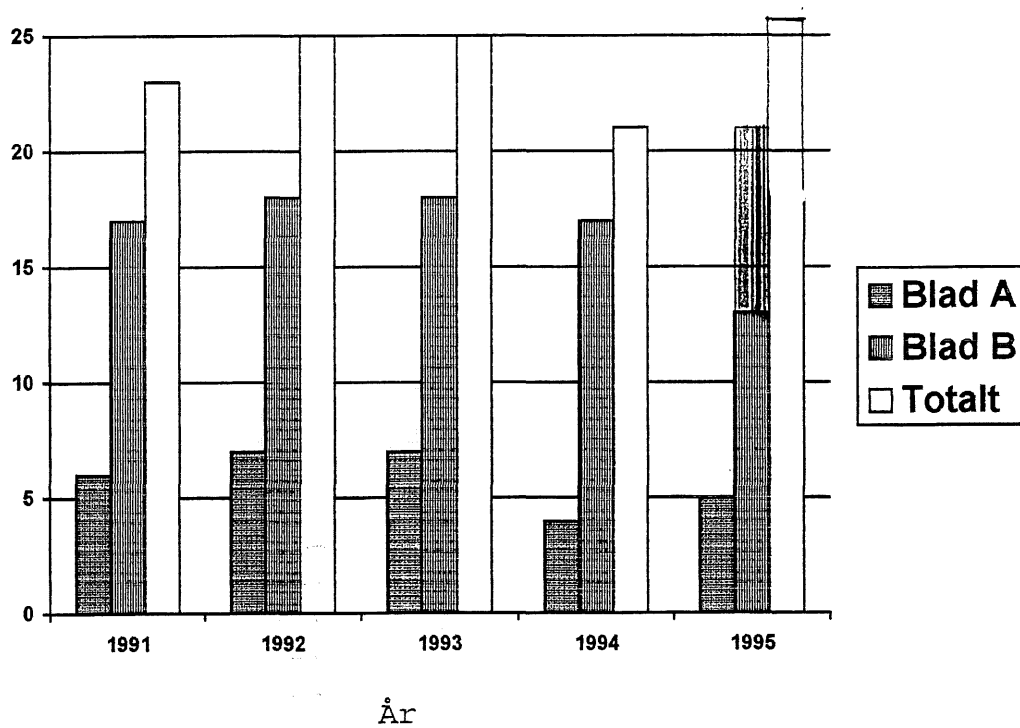
Tabell 3.1.a. Haugesund kommune.

		Alder							Totalt	Gj.sn. - alder
År	Inn- deling	15- 19	20- 29	30- 39	40- 49	50- 59	60- 69	70- ---		
1991	Blad A	-	-	-	-	-	3	3	6	70,5
	Blad B	-	4	6	4	3	2	-	17	38,2
	Totalt	-	4	6	4	3	5	3	23	46,4
1992	Blad A	-	-	-	-	1	2	4	7	69,7
	Blad B	-	3	9	4	2	-	-	18	37,5
	Totalt	-	3	9	4	3	2	4	25	46,5
1993	Blad A	-	-	-	-	-	3	4	7	70,7
	Blad B	-	3	7	4	3	1	-	18	39,6
	Totalt	-	3	7	4	3	4	4	25	48,3
1994	Blad A	-	-	-	-	-	1	3	4	72,5
	Blad B	-	5	3	4	4	1	-	17	40,3
	Totalt	-	5	3	4	4	2	3	21	46,4
1995	Blad A	-	-	1	-	-	1	3	5	65,0
	Blad B	-	5	5	6	4	1	-	21	39,4
	Totalt	-	5	6	6	4	2	3	26	44,3

Antall yrkesfiskere i Haugesund har gledelig nok det siste året gått opp med 4 personer i forhold til i 1994. Gjennomsnittsalderen på yrkesfiskerne holder seg fortsatt under 40 år, mens A-listen viser at gj.sn.alderen har sunket p.g.a. en ungdom er kommet til det siste året.

Diagram over fiskermanntalet i Haugesund de siste 5 år.

Ant.
fiskere



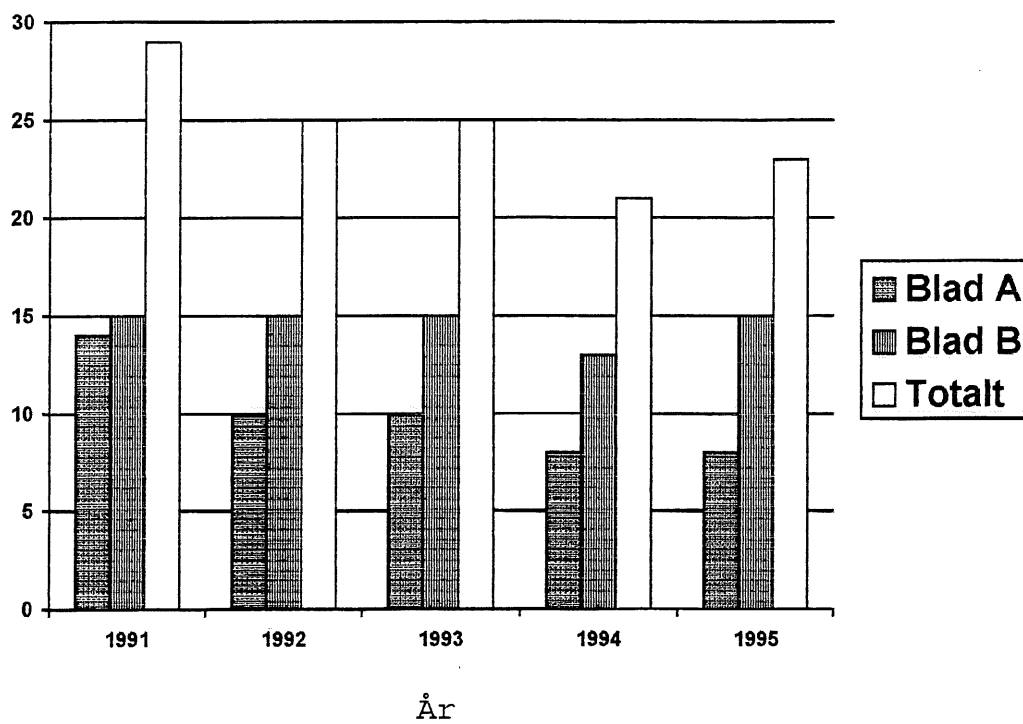
Tabell 3.1.b. Bokn kommune

		<i>Alder</i>								
	<i>Inn-</i>	<i>15-</i>	<i>20-</i>	<i>30-</i>	<i>40-</i>	<i>50-</i>	<i>60-</i>	<i>70-</i>	<i>Totalt</i>	<i>Gj. sn. -</i>
<i>År</i>	<i>deling</i>	<i>19</i>	<i>29</i>	<i>39</i>	<i>49</i>	<i>59</i>	<i>69</i>	<i>---</i>		<i>alder</i>
	<i>Blad A</i>	-	-	1	-	1	2	10	14	72,2
1991	<i>Blad B</i>	2	2	4	3	2	2	-	15	39,5
	<i>Totalt</i>	2	2	5	3	3	4	10	29	55,3
	<i>Blad A</i>	-	-	-	-	1	3	6	10	70,9
1992	<i>Blad B</i>	1	2	5	1	3	3	-	15	37,6
	<i>Totalt</i>	1	2	5	1	4	6	6	25	50,9
	<i>Blad A</i>	-	-	-	-	1	2	7	10	71,8
1993	<i>Blad B</i>	1	2	5	1	3	3	-	15	42,5
	<i>Totalt</i>	1	2	5	1	4	5	7	25	54,2
	<i>Blad A</i>	-	-	-	-	1	2	5	8	71,1
1994	<i>Blad B</i>	-	2	4	1	2	4	-	13	43,5
	<i>Totalt</i>	-	2	4	1	3	6	5	21	54,0
	<i>Blad A</i>	-	-	-	-	1	2	5	8	72,1
1995	<i>Blad B</i>	-	3	4	1	3	4	-	15	46,1
	<i>Totalt</i>	-	3	4	1	4	6	5	23	55,1

I Bokn har en endelig snutt en langvarig negativ trend hva antall yrkesfiskere angår, og det har blitt 2 flere fiskere på blad B, mens det er samme antall på blad A i forhold til i fjor, samtidig som en legger merke til at gj.snittsalderen har gått opp noe på blad B.

Diagram over fiskermanntalet i Bokn de siste 5 år.

Ant.
fiskere



Tabell 3.1.c. Tysvær kommune

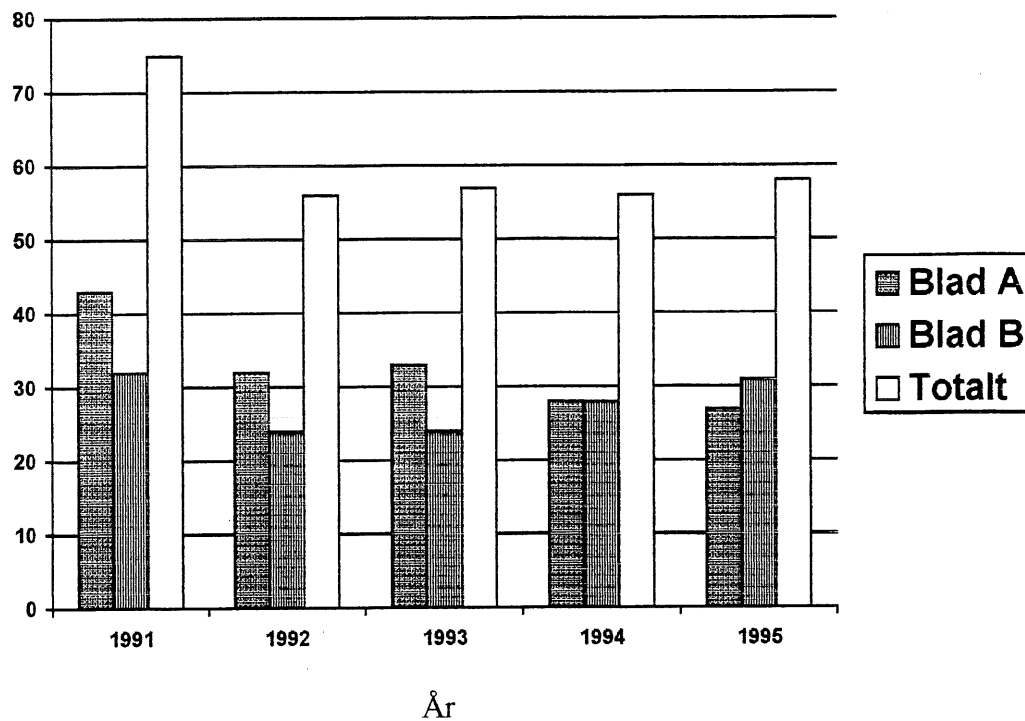
Alder

	<i>Inn-</i>	<i>15-</i>	<i>20-</i>	<i>30-</i>	<i>40-</i>	<i>50-</i>	<i>60-</i>	<i>70-</i>	<i>Totalt</i>	<i>Gj.sn. -</i>
<i>År</i>	<i>deling</i>	<i>19</i>	<i>29</i>	<i>39</i>	<i>49</i>	<i>59</i>	<i>69</i>	<i>---</i>		<i>alder</i>
	<i>Blad A</i>	-	-	-	1	7	10	25	43	71,3
1991	<i>Blad B</i>	3	7	1	1	13	6	1	32	45,6
	<i>Totalt</i>	3	7	1	2	20	16	26	75	60,3
	<i>Blad A</i>	-	-	-	1	6	14	11	32	66,1
1992	<i>Blad B</i>	1	5	-	2	12	4	-	24	47,5
	<i>Totalt</i>	1	5	-	3	18	18	11	56	58,1
	<i>Blad A</i>	-	-	-	1	6	13	13	33	66,9
1993	<i>Blad B</i>	-	6	-	2	10	6	-	24	48,5
	<i>Totalt</i>	-	6	-	3	16	19	13	57	59,1
	<i>Blad A</i>	-	-	-	-	4	12	12	28	69,6
1994	<i>Blad B</i>	3	7	2	1	10	5	-	28	43,2
	<i>Totalt</i>	3	7	2	1	14	17	12	56	56,4
	<i>Blad A</i>	-	-	-	-	4	12	12	28	70,6
1995	<i>Blad B</i>	3	7	4	1	9	6	-	30	42,9
	<i>Totalt</i>	3	7	4	1	13	18	12	58	56,2

Situasjonen m.h.t. antall yrkesfiskere i Tysvær, viser at det nå har blitt en økning på blad B, og gledelig nok unge fiskere, noe som gjenspeiler seg i gj.snittsalderen i forhold til året før. Blad A er tilsvarende fjoråret. årsaker

Diagram over fiskermanntalet i Tysvær de siste 5 år.

Ant.
fiskere



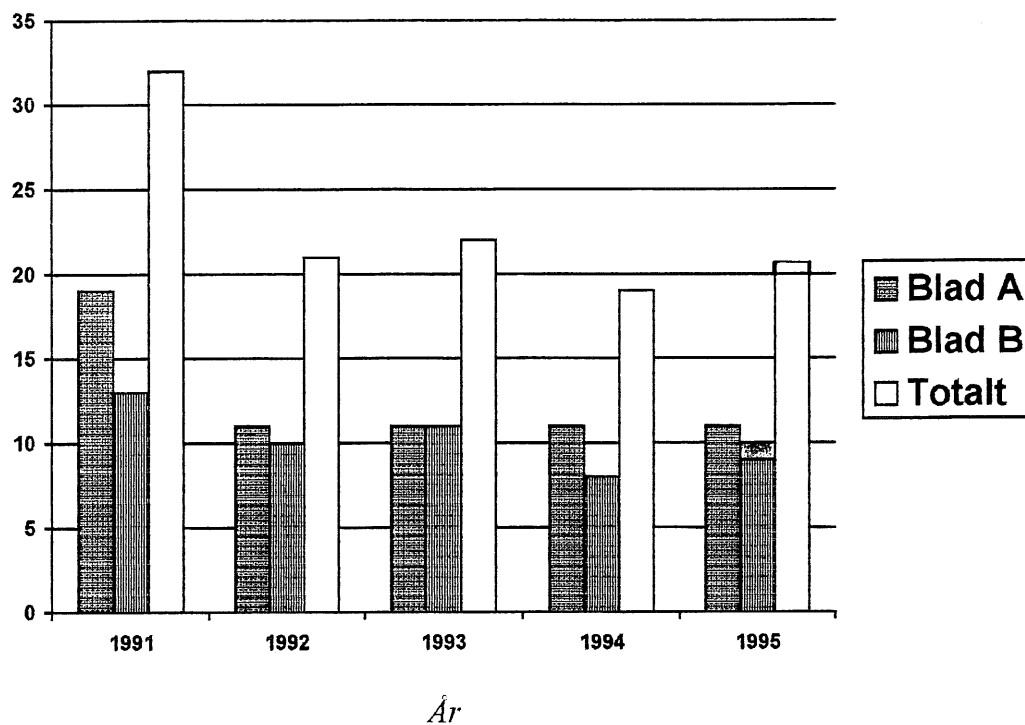
Tabell 3.1.d. Utsira kommune

		<i>Alder</i>								
	<i>Inn-</i>	<i>15-</i>	<i>20-</i>	<i>30-</i>	<i>40-</i>	<i>50-</i>	<i>60-</i>	<i>70-</i>	<i>Totalt</i>	<i>Gj.sn. -</i>
<i>År</i>	<i>deling</i>	<i>19</i>	<i>29</i>	<i>39</i>	<i>49</i>	<i>59</i>	<i>69</i>	<i>---</i>		<i>alder</i>
	<i>Blad A</i>	-	1	-	1	-	3	14	19	69,0
1991	<i>Blad B</i>	-	-	3	3	2	4	1	13	53,5
	<i>Totalt</i>	-	1	3	4	2	7	15	32	62,6
	<i>Blad A</i>	-	-	-	-	-	4	7	11	71,2
1992	<i>Blad B</i>	-	-	3	3	2	2	-	10	50,0
	<i>Totalt</i>	-	-	3	3	2	6	7	21	64,1
	<i>Blad A</i>	-	-	-	-	-	2	9	11	72,3
1993	<i>Blad B</i>	-	1	2	4	1	3	-	11	48,8
	<i>Totalt</i>	-	1	2	4	1	5	9	22	60,5
	<i>Blad A</i>	-	-	-	-	-	4	7	11	70,8
1994	<i>Blad B</i>	-	-	2	2	3	1	-	8	46,5
	<i>Totalt</i>	-	-	2	2	3	5	7	19	60,6
	<i>Blad A</i>	-	-	-	-	-	4	7	11	71,8
1995	<i>Blad B</i>	1	1	2	2	3	1	-	10	42,4
	<i>Totalt</i>	1	1	2	2	3	5	7	21	57,8

I Utsira har det blitt 2 flere fisker på blad B det siste året, så den negative utviklingen har foreløpig stoppet opp. Det store problemet en fortsatt har på Utsira er rekruttering av ungdom. De ungdommene som vokser opp på øya, flytter til byene og tar utdannelse, naturlig nok, men det er et fåtall som vender tilbake til Utsira og fiskeriene.

Diagram over fiskermanntalet i Utsira de siste 5 år.

Ant.
fiskere



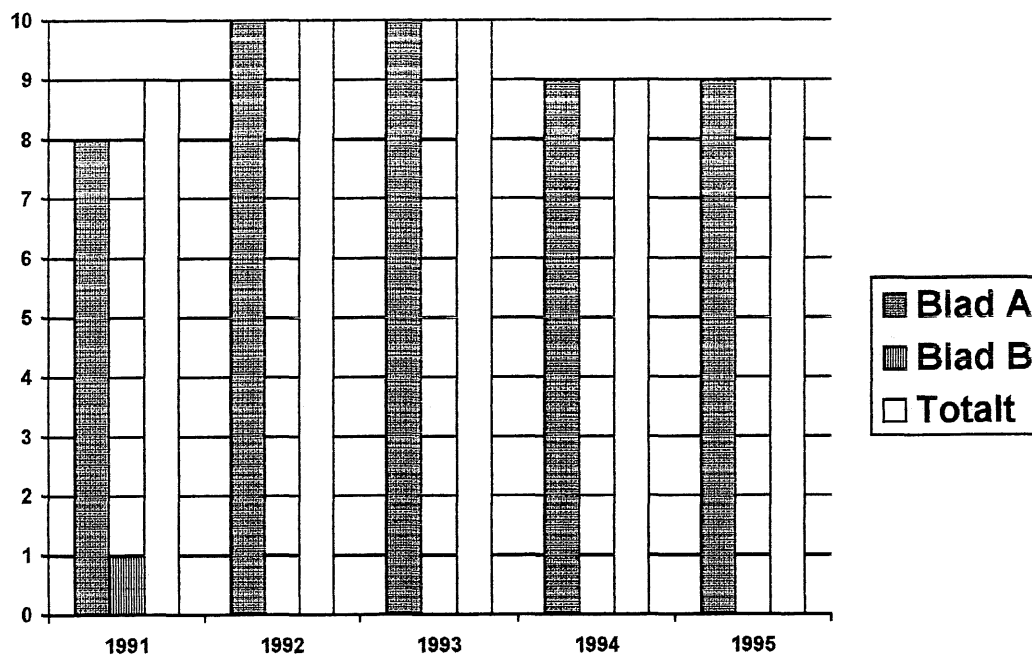
Tabell 3.1.e. Vindafjord kommune

		<i>Alder</i>								
	<i>Inn-</i>	<i>15-</i>	<i>20-</i>	<i>30-</i>	<i>40-</i>	<i>50-</i>	<i>60-</i>	<i>70-</i>	<i>Totalt</i>	<i>Gj. sn. -</i>
<i>År</i>	<i>deling</i>	<i>19</i>	<i>29</i>	<i>39</i>	<i>49</i>	<i>59</i>	<i>69</i>	<i>---</i>		<i>alder</i>
	<i>Blad A</i>	-	-	-	1	-	4	3	8	70,0
1991	<i>Blad B</i>	-	-	-	-	-	1	-	1	66,0
	<i>Totalt</i>	-	-	-	1	-	5	3	9	69,6
	<i>Blad A</i>	-	-	-	1	-	3	6	10	71,1
1992	<i>Blad B</i>	-	-	-	-	-	-	-	0	-
	<i>Totalt</i>	-	-	-	1	-	3	6	10	71,1
	<i>Blad A</i>	-	-	-	1	-	3	6	10	72,1
1993	<i>Blad B</i>	-	-	-	-	-	-	-	0	-
	<i>Totalt</i>	-	-	-	1	-	3	6	10	72,1
	<i>Blad A</i>	-	-	-	-	1	2	6	9	73,4
1994	<i>Blad B</i>	-	-	-	-	-	-	-	0	-
	<i>Totalt</i>	-	-	-	-	1	2	6	9	73,4
	<i>Blad A</i>	-	-	-	-	1	2	6	9	74,4
1995	<i>Blad B</i>	-	-	-	-	-	-	-	0	-
	<i>Totalt</i>	-	-	-	-	1	2	6	9	74,4

Vindafjord er den klart minste fiskerikommunen i kontorets tjenstedistrikt. En ser bl.a. av denne tabellen at det ikke er noen fiskere på blad B. Blad A teller nå 9 fiskere. Gjennomsnittsalderen er på 74,4 år på blad A.

Diagram over fiskermanntalet i Vindafjord de siste 5 år.

Ant.
fiskere



År

3.2. Sysselsettingen i foredlingsleddet

Tallene i tabell 3.2. viser hvor stor sysselsettingen var i 1995 i foredlingsindustrien for Haugesund, Bokn, Tysvær og Utsira.

Tabell 3.2. Sysselsettingen i mottaks og foredlingsanlegg i Haugesund, Bokn, Tysvær og Utsira.

Kommune	Heltidsansatte	Deltidsansatte	Ant. årsverk
Haugesund	65	85	95
Bokn	1	20	13
Tysvær	2	1	3
Utsira	7	20	14
TOTALT	75	126	125

I Haugesund finnes det totalt 4 foredlingsbedrifter og fryseri som totalt står for ca. 95 årsverk. Fryseriet Iglo A/S har rundt 15 heltidsansatte, H.J. Kyvik rundt 13, Vest-Sild har 4 og Karmøy Fiskemat A/S 35 heltidsansatte. Disse bedriftene har i tillegg deltidsansatte i perioder av året.

Karmøy Fiskemat A/S er den største foredlingsbedriften innen fiskemat i Haugesund.

Når det gjelder andre bedrifter som yter tjenester direkte eller indirekte til fiskerinæringen, er det rundt 55 årsverk i Haugesundsområdet, fordelt på redskapsfabrikk, skipshandlere, elektriske forhandlere og andre reparasjons-utstyrslieferandører.

I Bokn er det eget mottaksanlegg for fisk, som har betegnelsen pakke- og sløyeseentral for oppdrettsfisk. Fisken blir hovedsakelig sendt til eksportør i Florø. Anlegget har en sysselsetting på ca. 13 årsverk, derav 1 fast og rundt 20 deltidsansatte.

I Tysvær er det 3 mindre anlegg for mottak av fisk og den samlede sysselsettingen ligger på ca. 2 - 3 årsverk. Bare 2 av disse mottakene er i dag i full drift.

I Utsira er det 2 bedrifter som sysselsetter ca. 7 heltidsansatte. Ved fryseriet i Nore-vågen er det også en del deltidsansatte i perioder når det blir levert større kvanta av ringnotbåter.

3.3. Sysselsettingen oppdrettsnæringen.

Pr. den 31.12.95. var det til sammen 10 registrerte matfiskanlegg i kommunene Bokn, Tysvær og Vindafjord. Den omtrentlige sysselsetting i tilknytning til matfisk- og settefiskanleggene er vist i tabell 3.3.

Tabell 3.3. Omtrentlig sysselsettingen i oppdrettsnæringen (matfisk og settefisk laks/aure)

Kommune	Heltidsansatte	Deltidsansatte	Ant. årsverk
Haugesund	-	1	1
Bokn	11	9	12
Tysvær	12	13	14
Vindafjord	13	14	16
TOTALT	36	37	43

I Haugesund kommune er den ene matfiskkonsesjonen flyttet til Hordaland, mens settefiskanlegget sysselsetter i underkant av 1 årsverk.

Bokn hadde i 1994 3 registrerte matfiskanlegg. Antall ansatte på disse 4 anleggene har ikke endret seg særlig i fra i fjor. Det er 2 settefiskanlegg i Bokn som til sammen sysselsetter 4 personer.

Tysvær kommune hadde i 1993 ca. 13 årsverk innen matfiskproduksjon, fordelt på 5 anlegg. Kommunen har også 2 settefiskkonsesjoner. Den ene er ikke i drift, mens den andre sysselsetter ca. 1 årsverk.

Vindafjord som har 2 matfiskkonsesjoner og 5 settefiskanlegg har en sysselsetting på totalt ca. 16 årsverk.

4. FISKEFLÅTEN

4.1. Fiskefartøyene.

Tabell 4.1. Merkerregisterdata pr. 31.12.95.

Fiskerirettlederen i Haugesund er merkelovens tilsynsmann i Haugesund, Bokn, Tysvær, Utsira, Vindafjord, Hjelmeland, Finnøy, Rennesøy, Sauda og Suldal kommuner. De 5 sistnevnte kommuner ble formelt overført til dette kontoret den 1.1.95. I de følgende tabeller finner en informasjon over antall fiskefartøyer over og under 15 meret lengste lengde i begynnelsen og i slutten av året. En finner avganger og tilganger i løpet av 1995, samt byggeår for de ulike båtene.

Haugesund kommune

Lengde	<i>Antall fartøyer</i>				<i>Byggeår (ant. fartøyer)</i>					
	Status pr. 1.1.95	Avg.	Tilg.	Status pr. 31.12.95	1930	1950	1960	1970	1980	1990
0-14,99 m.	10	3	2	9	-	1	2	3	2	1
over 15m.	4	-	-	4	1	-	2	1	-	-
Totalt	14	3	2	13	1	1	4	4	2	1

Bokn kommune

Lengde	<i>Antall fartøyer</i>				<i>Byggeår (ant. fartøyer)</i>					
	Status pr. 1.1.95	Avg.	Tilg.	Status pr. 31.12.95	1930	1950	1960	1970	1980	1990
0-14,99 m.	14	-	-	14	1	1	3	6	3	-
over 15m.	3	-	-	3	-	-	1	1	1	-
Totalt	17	-	-	17	1	1	4	7	4	-

Tysvær kommune

Lengde	<i>Antall fartøyer</i>				<i>Byggeår (ant. fartøyer)</i>					
	Status pr. 1.1.95	Avg.	Tilg.	Status pr. 31.12.95	1930	1950	1960	1970	1980	1990
					49	59	69	79	89	95
0-14,99 m.	51	3	-	48	4	8	11	11	12	2
over 15m.	2	1	-	1	1	-	-	-	-	-
Totalt	53	4	-	49	5	8	11	11	12	2

Utsira kommune

Lengde	<i>Antall fartøyer</i>				<i>Byggeår (ant. fartøyer)</i>					
	Status pr. 1.1.95	Avg.	Tilg.	Status pr. 31.12.95	1930	1950	1960	1970	1980	1990
					49	59	69	79	89	95
0-14,99 m.	14	-	-	14	-	2	1	7	4	-
over 15m.	3	-	-	3	-	-	1	1	1	-
Totalt	17	-	-	17	-	2	2	8	5	-

Vindafjord kommune

Lengde	<i>Antall fartøyer</i>				<i>Byggeår (ant. fartøyer)</i>					
	Status pr. 1.1.95	Avg.	Tilg.	Status pr. 31.12.95	1930	1950	1960	1970	1980	1990
					49	59	69	79	89	95
0-14,99m.	10	1	-	9	1	2	1	4	1	-
over 15m.	0	-	-	0	-	-	-	-	-	-
Totalt	10	1	-	9	1	2	1	4	1	-

Hjemeland kommune

Lengde	<i>Antall fartøyer</i>				<i>Byggeår (ant. fartøyer)</i>					
	Status pr. 1.1.95	Avg.	Tilg.	Status pr. 31.12.95	1930 49	1950 59	1960 69	1970 79	1980 89	1990 95
0-14,99 m.	7	2	2	7	-	-	2	1	3	1
over 15m.	0	0	0	0	-	-	-	-	-	-
Totalt	7	2	2	7	-	-	2	1	3	1

Finnøy kommune

Lengde	<i>Antall fartøyer</i>				<i>Byggeår (ant. fartøyer)</i>					
	Status pr. 1.1.95	Avg.	Tilg.	Status pr. 31.12.95	1930 49	1950 59	1960 69	1970 79	1980 89	1990 95
0-14,99 m.	29	0	1	30	1	5	6	11	6	1
over 15m.	2	0	0	2	-	2	-	-	-	-
Totalt	31	0	1	32	1	7	6	11	5	1

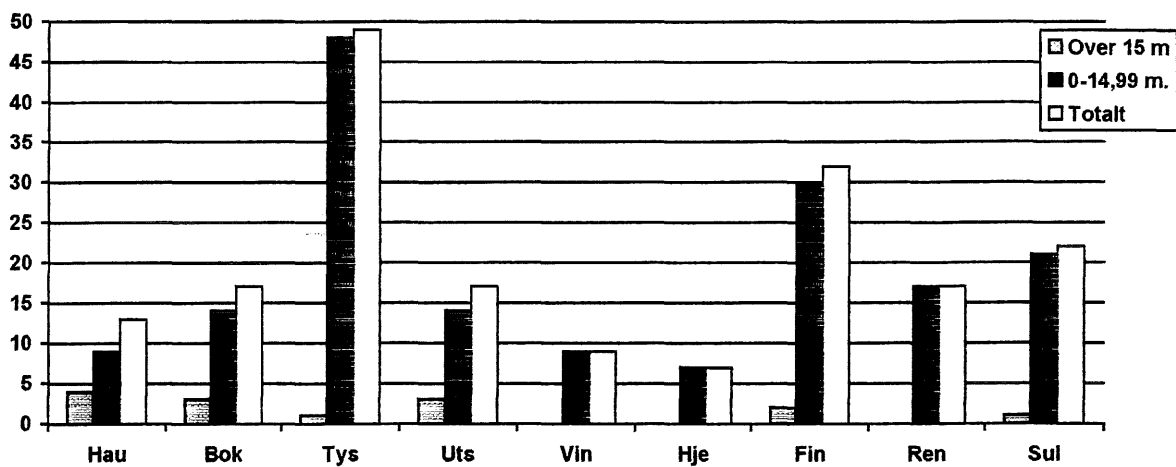
Rennesøy kommune

Lengde	<i>Antall fartøyer</i>				<i>Byggeår (ant. fartøyer)</i>					
	Status pr. 1.1.95	Avg.	Tilg.	Status pr. 31.12.95	1930 49	1950 59	1960 69	1970 79	1980 89	1990 95
0-14,99 m.	25	13	5	17	1	2	4	6	2	2
over 15m.	0	0	0	0	-	-	-	-	-	-
Totalt	25	13	5	17	1	2	4	6	2	2

Suldal kommune

Lengde	Antall fartoyer			Byggeår (ant. fartoyer)						
	Status pr. 1.1.95	Avg.	Tilg.	Status pr. 31.12.95	1930	1950	1960	1970	1980	1990
0-14,99 m.	24	4	1	21	3	3	4	6	4	1
over 15m.	1	1	1	1	-	-	-	-	-	1
Totalt	25	5	2	22	3	3	4	6	4	2

Grafisk oversikt over antall fiskebåter i de ulike kommuner pr. 31.12.95.



I **Haugesund** var det pr. den 31.12.95. totalt 13 registrerte fiskefartøyer, derav 4 over 15 meter. Det var dette året en avgang på totalt 1 mindre fartøy.

Aldersmessig sett kommer fiskefartøyene i Haugesund gunstigere ut nå enn tidligere, da de eldste fartøyene har gått ut av merkeregisteret.

Bokn kommune hadde pr. den 31.12.95. totalt 17 fiskefartøyer i merkeregisteret, og av disse var 3 over 15 m. Samme status som året før.

Av tabellen ser en at ingen av de større fartøyene er bygget før 1950, men likevel er alderen på fartøyene totalt i Bokn noe høy.

Tysvær har den største fiskeflåten i dette distriktet utenom Karmøy, med totalt 49 merkeregistrerte båter pr. den 31.12.95. Dette er 4 fartøy mindre enn i 1994.

I **Utsira** har antall fiskebåter stabilt i forhold til året før, slik at den negative trenden for en stund er snudd. Vi finner idag 17 båter igjen på Utsira, derav 3 over 15 meter.

I **Vindafjord** har det gått ut 1 mindre fartøy i 1995. Det er nå bare 9 båter i Vindafjord, som alle er under 15 meter.

I **Hjelmeland, Finnøy, Rennesøy og Suldal** taler tabellene for seg, da en overtok merkeregisteret for disse kommunene 1.1.95.

4.2. Konsesjonsbildet for kommunene.

Storparten av fiskeflåten i distriktet driver et såkalt kombinasjonsfiske, dvs. fiske etter ulike fiskeslag med ulike redskaper. De større fiskebåtene er bundet til den konsesjonsplikt som nær sagt gjelder for alle fiskerier/fiskeslag.

En vil i den påfølgende tabellen liste opp antall større fiskefartøyer i de ulike kommuner, og samtidig sette opp antall ulike konsesjoner disse fartøyene til sammen innehar på de ulike fiskeriene. gjelder pr. 31.12.95.

Tabell 4.2. Konsesjoner fordelt på de ulike kommuner.

	<i>Haugesund</i>	<i>Bokn</i>	<i>Tysvær</i>	<i>Utsira</i>
Konsesjoner	(3)	(3)	(1)	(3)
Begrenset nordsjøtrål	2	-	-	1
Kolmuletrål	1			
Lodde-trål	-	-	-	2
Ringnot	1		-	-
Torskekvote	1	-	-	1
Nordsjøtrål		2	-	-
Brislingnot	-	3	1	-
Industritrål		1		2

Tallene i parentes under kommunenavn, angir antall fartøyer som innehar konsesjonene som er satt opp i tabellen.

I **Haugesund** kommune er det 3 båter som er konsesjonspliktige ifølge forskriftene. 1 fartøy driver hovedsakelig industri- og reketraling i Nordsjøen, 1 fartøy driver for det meste med garnfiske og en del notfiske etter brisling og makrell, mens det siste driver ringnotfiske og tar de tildelte kvoter.

Utenom det ovenfornevnte, er det i tillegg 1 fiskefartøy over 15 meter, som p.g.a. inndratte konsesjoner, ikke lenger driver fiskeri, men har div. andre oppdrag for oljevirksomheten etc.

Bokn har en konsesjonspliktig fiskeflåte på 3 fartøy. Det viktigste fiskeriet er industritråling i Nordsjøen. 1 fartøy driver industritråling kombinert med ringnotfiske, mens de 2 andre har industri- og reketråling som hovedbeskjeftigelse.

Tradisjonelt har Bokn vært en brislingfiske-kommune, og det er fortsatt 3 båter som innehar tillatelse til å drive dette fiskeriet.

Tysvær kommune mistet for 4 år siden den ene store ringnotbåten med ringnotkonsesjon, og har bare 2 fartøyer igjen over 15 m. Det ene fartøyet driver et fiske med not etter bl.a. sild, makrell og brisling. Det andre fartøyet har ingen konsesjoner.

Utsira kommune sitter nå igjen med 3 båter som har konsesjon for industritråling. 2 av båtene har loddetrålkonsesjon, mens det siste har torskekvote i tillegg.

5 FOREDLINGSLEDDET.

5.1. Fiskebedrifter.

I tabell 5.1. er det satt opp en oversikt over de fiskebedrifter som var i aktivitet i 1995.

Kommune	Type bedrift		
	Fryseri	Fiskemottak	Sildesalteri
Haugesund	1	-	2
Tysvær	-	2	-
Utsira	1	1	-
Totalt	2	3	2

I **Haugesund** er det 1 fryseri som hovedsakelig driver med innfrysing av makrell og sild. I tillegg finnes det 2 sildesalterier som hovedsakelig har sin virksomhet rettet mot detaljvarehandelen.

På **Utsira** finnes det i dag 2 anlegg som er i drift. Fryseriet i Norevågen er basert på seifiletering, men driver også med innfrysing av makrell, pakking og kartonering. Kapasiteten ligger rundt 60 tonn til innfrysing og 8-900 tonn lagerkapasitet.

I Sørøvågen som driver en bedrift i det gamle fryseriet og pakker sild i ulike smaksvarianter på glass og distribuerer disse til hovedsakelig innlandsmarkedet.

I **Tysvær** finner en 2 mindre mottaksanlegg for fisk.

I **Bokn** finner en pakke- og sløyesentralen som slakter og pakker oppdrettsfisk fra de lokale oppdretterne.

6 FISKEOPPDRETT/AKVAKULTUR

En vil her sette opp status for kommunene Haugesund, Bokn, Tysvær og Vindafjord m.h.t. konsesjoner og konsesjonsvolum. i følgende tabell.

Tabell 6.1. Status over matfiskanlegg og settefiskanlegg i de respektive Kommuner. (Laks og Ørret).

Kommune	Antall konsesjoner	Konsesjonsvolum (kbm)	Antall settefiskanl.	Settefisk-konsesjon (stk.)
Haugesund	0	0	1	100.000
Bokn	4	39.600	2	600.000
Tysvær	6	51.000	2	650.000
Vindafj.	2	24.000	4	3.150.000
SUM	12	114.600	10	4.500.000

Tabell 6.2. Oversikt over oppdrettsanlegg for andre marine arter i kommunene Bokn, Haugesund og Tysvær.

Kommune	Ant. anlegg	Konsesjonsvolum (kbn)
Bokn	3	2.000 + 1 poll
Haugesund	1	1.000
Tysvær	5	5.000
Totalt	9	8.000 + 1 poll

I all hovedsak gjelder dette oppdrett av torsk.

7. ANNEN VIRKSOMHET

7.1. *Algeoppblomstring i Sandsfjordsystemet.*

Giftige alger er blitt et årvisst fenomen i dette lokale området, og oppdretterne, deres organisasjoner og off. myndigheter er nå fullt klar over den store risiko dette medfører hvert år. En er nå blitt oppmerksomme til å ta de nødvendige forhåndsregler, slik som pumping av saltholdig vann inn i anleggene etc. Fiskerirettlederkontoret har i disse til nå i disse 7 algeårene vært mer eller mindre involvert i beredskapsgruppen på Fiskerisjefkontoret.

7.2. *Karmsund Interkommunale Havnedistrikt.*

Haugesund og Karmøy ble i 1991 enige om å opprette felles havnedistrikt, og i 1992 ble det valgt felles havneråd og havnestyre. Fiskeriretterne i Karmøy og Haugesund møtte t.o.m. 1995 i alle havnestyrets møter, men etter at havnestyret ble redusert m.h.t. antall medlemmer, har også rettene blitt utelatt fra møtene. Fiskerisjefen i Rogaland møter som fast medlem av havnestyret.

7.3. *Fiskerihavner.*

Karmøy og Haugesund kommuner bygger ut en ny moderne fiskerihavn ved Husøy i Karmsundet. Prosjektet, med sildoljefabrikken i spissen ble påbegynt i november 1994.

I tillegg til fabrikken bygges det anlegg for fiskemottak, trålbøteri og forfabrikk, og det planlegges fryseri og skipshandel i samme området.

Husøy fiskerihavn og aktivitetene rundt denne bidrar klart til å styrke fiskerinæringen i regionen kraftig i framtiden.

7.4. *Kystzoneplanlegging.*

I de 5 kommunene dette kontoret sorterer under, er det ennå ulike resultat m.h.t. kystzoneplanleggingen. Selv om en er kommet langt på vei, gjenstår det en del arbeid for at vi i fiskeriforvaltningen kan si oss fornøyde.. Fiskeriretteren, med fiskerinemndene som støttespillere, har prøvd å engasjere seg så mye som mulig i dette arbeidet, og har et godt forhold til kommuneadm. og planavd. i kommunene. Boken vil starte opp med kystzoneplanlegging høsten 1996. Haugesund, Tysvær og Vindafjord har kystzoneplan integrert i sin kommuneplan, og Utsira har godkjent havneplan.

7.5. *Sikkerhetskurs for fiskere*

Det har vært arrangert en del sikkerhetskurs for fiskere de siste årene, også her i Haugesund. Kontoret har vært aktivt med på å legge forholdene til rette for kursbåten, samt lagt mye arbeid ned i å kartlegge de som ennå mangler kurset, og dermed prøve å få disse til å melde seg på. Undertegnede deltok i fjor høst på et av sikkerhetskursene, og sitter med nyttig erfaring og informasjon som blir videreformidlet til yrkesutøverne.

7.6. *Utdanningsmessen*

Kontoret deltar årlig i den yrkesorienterende messen på Karmøy Videregående skole, for å presentere næringen med informasjon, brosjyrer, videoer etc. fra de ulike fiskerier og oppdrettsnæringen.

