

MELDING FRA FISKERIDIREKTØREN

J. 51/78.

Forskrifter for fiske i fiskevernsonen ved Svalbard.

I medhold av lov om Norges økonomiske sone av 17. desember 1976 nr. 91 og kongelig resolusjon av 3. juni 1977 §3 har Fiskeridepartementet den 28. april 1978 bestemt:

§ 1

Disse forskrifter gjelder for fiske i fiskevernsonen ved Svalbard med fartøy av ethvert slag som driver fiske i ervervsøyemed eller som bistår fiskeflåten, herunder lete- og forsøksfartøy.

§ 2

Ved fiske etter torsk, hyse og annen bunnfisk, er det forbudt å bruke eller ha om bord i fiskefartøyer snurrevad, trål eller annen not som slepes gjennom sjøen (bunntral og flytetral) hvis det i noen del av noten er mindre maskevidde enn fastsatt nedenfor:

- a) 120 mm i trål av hamp, bomull, polyester og polyamid
- b) 130 mm i trål av annet materiale enn nevnt under a)
- c) 110 mm i snurrevad.

Minste maskevidde skal være slik at når masken er strukket diagonalt i notens lengderetning, skal et flatt mål som er 2 mm tykt og som har den bredde som er nevnt ovenfor, lett kunne føres gjennom masken når noten er våt.

Det er forbudt å bruke noen som helst innretning som snører sammen eller på annen måte innsnevrer maskene. Det er dog adgang til å feste til undersiden av fiskeposen seilduk, nett eller annet materiale for å hindre slitasje. Denne seilduk m.v. skal være festet bare i forkant og langs sidene.

Videre er det tillatt å feste et stykke not til fiskeposen for å hindre slitasje når:

- a) dette notstykke, som skal være av samme materiale som fiskeposen, har en maskevidde som har det dobbelte av trålnotens maskevidde
- b) dette notstykke er festet til fiskeposen rundt alle fire sider på en slik måte at hver maske i notstykket faller sammen med 4 masker i fiskeposen.

§ 3

Det er forbudt å fange eller beholde om bord fisk av følgende arter hvis ikke fisken minst har den lengde som er nevnt nedenfor:

1. Torsk.....34 cm
2. Hyse (kolje).....31 "
3. Sei.....35 "

De mål som er nevnt under punkt 1-3 gjelder fiskens lengde målt fra snutespissen til enden av halens (sporens) ytterste stråler.

§ 4

I følgende områder av fiskevernsonen er alt annet fiske enn rekefiske forbudt:

1. Mellom 4 og 20 nautiske mil fra grunnlinjene rundt Bjørnøya.
2. Mellom 4 og 15 nautiske mil fra grunnlinjene på vestsiden av Spitsbergen fra Sørkapp til $77^{\circ} 30'$ n.br.
3. Mellom 4 og 20 nautiske mil fra grunnlinjene nord for $77^{\circ} 30'$ n.br. til 80° n.br. og vest for 14° østlig lengde.

Koordinater for de nevnte soners yttergrense er tatt inn i vedlegg til forskriftene.

§ 5

§§ 1 og 4 trer i kraft 15. mai 1978. §§ 2 og 3 trer i kraft 1. juli 1978.

VEDLEGG I

Til forskrifter for fiske
i forbudssoner ved Svalbard

Koordinater for forbudssonenes yttergrenser.

FISKERIINSPEKTORATET

93203 20170

ARKIV:

I

Spitsbergen - vest

(Ref.: Arktisk sjøkart nr. 505 og 507. (Se vedlagte kartutdrag.))

Forbudssonenes yttergrenser dannes ved rette linjer gjennom følgende posisjoner:

Pos. A: N. 76°26'	O. 16°32,5'
B: N. 76°26'	O. 15°20'
C: N. 76°55'	O. 14° 0'
D: N. 77° 7'	O. 13°10'
E: N. 77°24'	O. 12°43'
F: N. 77°30'	O. 12°43'
G: N. 77°30'	O. 12°20'
H: N. 77°53'	O. 11°52'
I: N. 77°58'	O. 10°55'
J: N. 78°18,5'	O. 9°40'
K: N. 78°27'	O. 9°23'
L: N. 78°41,5'	O. 8°53'
M: N. 78°57'	O. 8°50'
N: N. 79° 8'	O. 9°20'
O: N. 79°30'	O. 8°53'
P: N. 79°45'	O. 8°42'

Fra P. dannes yttergrensen ved en sirkel med 20 NM radius fra Amsterdamøya (grunnlinjepunkt nr. 32) til posisjon:

Q: N. 80° 2' O. 9°25'

Deretter rett linje gjennom posisjon:

R: N. 80°13,5'	O. 11°07'
S: N. 80°12'	O. 12°45'
T: N. 80°20'	O. 13°40'
U: N. 80°21,5'	O. 14°0'
W: N. 79°56'	O. 14°0', hvor linjen

krysser grunnlinjen rundt Svalbard.

Forbudssonens indre grense dannes av grunnlinjene
fastsatt ved Kgl.res. av 25. september 1970 (vedlagt).

Bjørnøya

Ref.: Arktisk sjøkart nr. 502 (se vedlagte kartutdrag).

Forbudssonenes yttergrenser dannes ved rette linjer
gjennom følgende posisjoner:

Pos. A: N. 74° 1'	O. 17° 44'
B: N. 74° 1,5'	O. 18° 33'
C: N. 74° 7,5'	O. 18° 6'
D: N. 74° 21'	O. 17° 35'
E: N. 74° 32'	O. 17° 32'
F: N. 74° 39'	O. 17° 42'
G: N. 74° 47'	O. 18° 10'
H: N. 74° 50,5'	O. 19° 0'
I: N. 74° 49,5'	O. 19° 30'
J: N. 74° 46'	O. 19° 54'
K: N. 74° 41'	O. 20° 14'
L: N. 74° 32'	O. 20° 30'
M: N. 74° 12'	O. 20° 18'

Forbudssonens søndre grense dannes av grensen til Norges
økonomiske sone som trekkes som en linje mellom pos. M
og pos. A.

SVALBARD * SJØGRENSE

Ferdskrifter*) om grensen for det norske sjøterri- 25. sept.
torium ved Svalbard.

(Gitt ved kongelig resolusjon.)

Grensen for det norske sjøterritorium ved Svalbard i området ved Bjørnøya og Hopen og i området fra Verleghuken til Halv- måseøya, blir å trekke (jfr. kongelig resolusjon av 22. februar 1812) fire nautiske mil utenfor og parallelt med rette grunnlinjer mellom følgende punkter:

Punktet nummer:	Punktets navn:	Punktets N. Gr.	posisjon Lgd. Ø.
1	Keilhaugya	74 20,5	19 04,4
2	Kapp Røth	— 24,8	18 53,2
3	Kapp Hanna	— 26,2	— 49,8
4	Utstein	— 28,6	— 45,6
5	Dragane	— 29,3	— 46,8
6	Snyta	— 30,0	— 48,4
7	Flisa	— 30,2	— 49,4
8	Ennaholmane	— 30,9	— 56,4
9	Nordkapp	— 31,3	19 06,5
10	Havhestholmen	— 31,2	— 08,4
11	Måkestauren	— 30,9	— 10,2
12	Framnes	— 28,3	— 17,3
13	Kapp Nordenskiöld	— 28,0	— 17,4
14	Kapp Levin	— 27,1	— 16,9
15	Brettingebalen odde	— 26,4	— 16,5
16	Måkeholmen	— 21,9	— 12,0
17	Kapp Kolthoff	74 20,9	19 07,4
18	Kapp Thor	76 27,2	24 55,5
19	Vesterodden	— 27,7	— 53,5
20	Askheimodden	— 30,0	— 56,5
21	NV for Kollerfjellet	— 34,0	25 06,5
22	V for Flatsalen	— 42,0	— 25,8
23	Beisaren	— 43,0	— 29,8
24	Østligste pynt	— 42,8	— 30,0
25	Skumskjera	76 27,4	24 59,5
26	Verleghuken	80 03,7	16 15,6
27	Moffen	— 02,4	14 39,8
28	Velkomstpynten	79 52,8	13 46,3
29	Eiskayerhuken	— 50,6	12 21,3
30	Kobbeskjera, N	— 54,5	11 39,9
31	Ørnenøya	— 52,3	— 16,7
32	Ytterholmane, N	— 46,2	10 35,0
33	Hamburgerbukta, skjær utenfor	— 32,0	— 40,3
34	Tredjebreen, skjær utenfor	— 20,6	— 51,7
35	Kapp Mitra, ytterste skjær	— 03,7	11 09,8
36	Fuglehuken, V skjær	78 53,6	10 28,6
37	Kapp Sietoe, N odde	— 47,2	— 30,7*
38	Fidrasteien	— 42,5	— 37,5
39	Kvervodden, skjær	— 27,3	11 04,5
40	Plankeholmane, S	— 12,5	— 57,8
41	Salskjera, S	— 12,1	12 06,8
42	SV Agskjera (Daudmanns- odden)	— 11,9	— 59,3

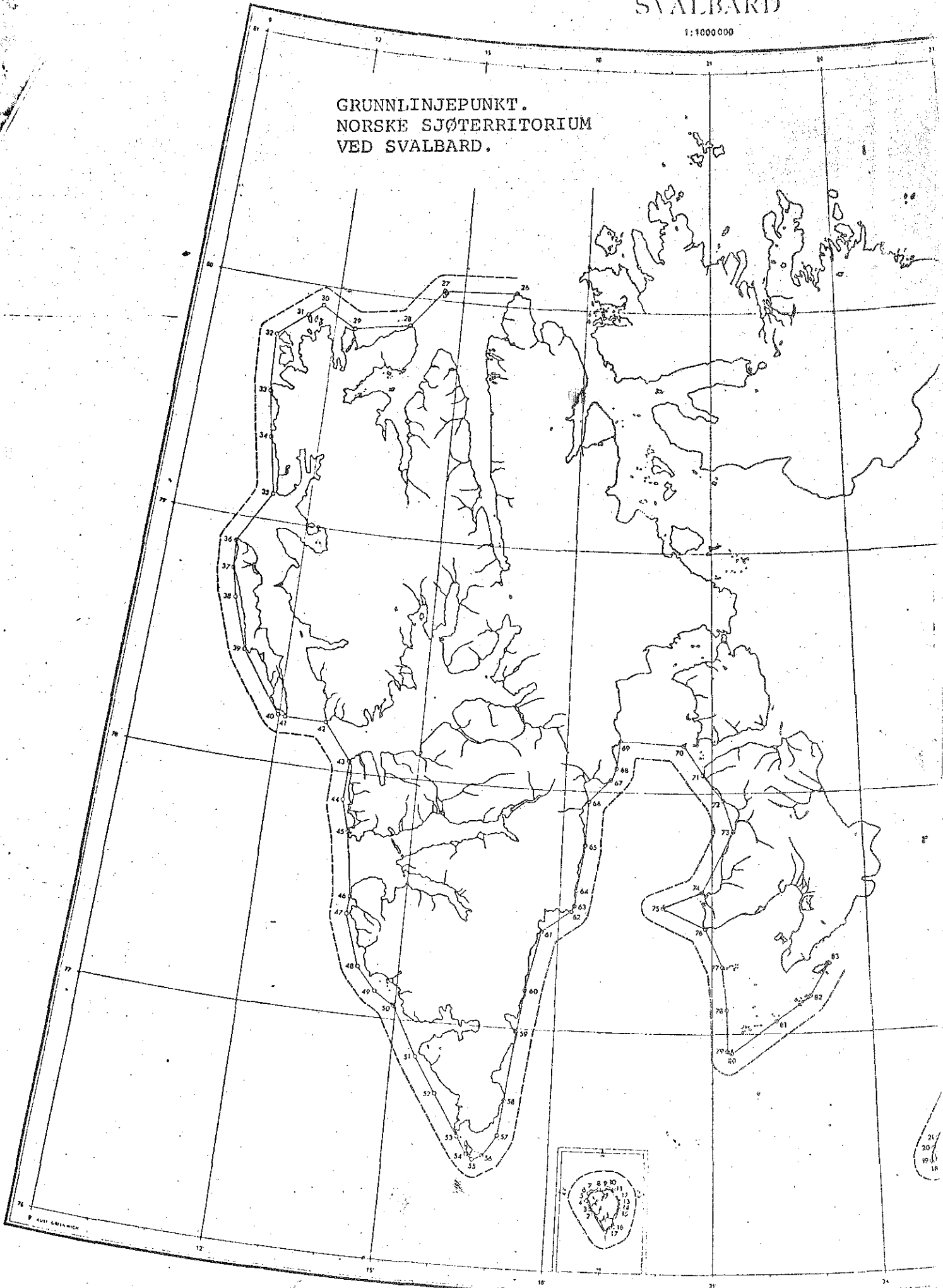
*) Rundgj. 23. oktober i Lovtid. I, nr. 28, se s. 1281.

Punktet nummer:	Punktets navn:	Punktets N. Gr.	posisjon Lgd. Ø.
43	Kapp Linné, Revleodden	— 03,0	13 35,5
44	Holme NV for St Hanshl-e	77 53,4	— 32,8
45	Lågnset, V	— 45,2	— 43,8
46	Dunderholmane	— 29,3	— 51,1
47	Middagskjera	— 25,1	— 53,2
48	Skjær SV av Olshl	— 12,7	14 14,2
49	Svartsteinane (SV av Kroghryggen)	— 07,0	— 36,0
50	Dunoyane	— 03,3	— 57,8
51	Utskjeret (S av Suffolk- pynten)	76 51,3	15 30,3
52	Erimingen	— 43,1	— 54,5
53	Svartskjeret	— 32,3	16 19,2
54	Brattholmen	— 28,2	— 31,2
55	Sørkappfallet	— 20,5	— 38,1
56	Flakskjeret, S	— 28,0	— 49,0
57	Tristeinane, SØ	— 32,9	17 03,8
58	Dumskoltten	— 42,4	— 10,0
59	Davislaguna (ved Hedgehog- fjellet)	— 58,6	— 19,5
60	Odde mellom Markhambr. — Crollbr.	77 10,9	— 26,0
61	Kvalvågen, SV	— 25,0	— 36,7
62	— , O	— 29,5	18 13,2
63	Kvalhovden	— 31,5	— 16,2
64	Thomsonbreen, odde i S	— 37,5	— 20,2
65	Beresnikovbreen, odde i S	— 48,2	— 26,5
66	Kapp Dufferin	— 57,2	— 29,0
67	SØ for Agardhfjellet	78 03,2	— 56,7
68	Ø for Agardhfjellet	— 05,9	19 02,2
69	Kapp Johannesen	— 13,5	— 04,0
70	Jakimovitsoyane, SV	78 12,0	20 24,2
71	Kapp Lee, V	— 04,8	— 46,8
72	Blankeodden	77 58,8	21 12,5
73	Kapp Spörer	— 49,5	— 23,7
74	Skjær V for Russebukta	— 35,1	20 47,4
75	V holme i fjorden	— 31,7	— 02,2
76	Kvalpynten	— 26,6	— 51,0
77	Kong Ludvigoyane, V	— 16,7	21 12,5
78	Utsira (mellom 77 og 79)	— 06,0	— 16,0
79	Håoyane, V	76 56,1	— 16,8
80	Håoyane, S	— 55,2	21 20,5
81	Brækholmholmane, SØ (mellom 80 og 82)	77 03,1	22 12,0
82	Menkeoyane, SØ	— 08,9	— 50,4
83	Halvmåncyane, Ø	— 16,4	23 18,0

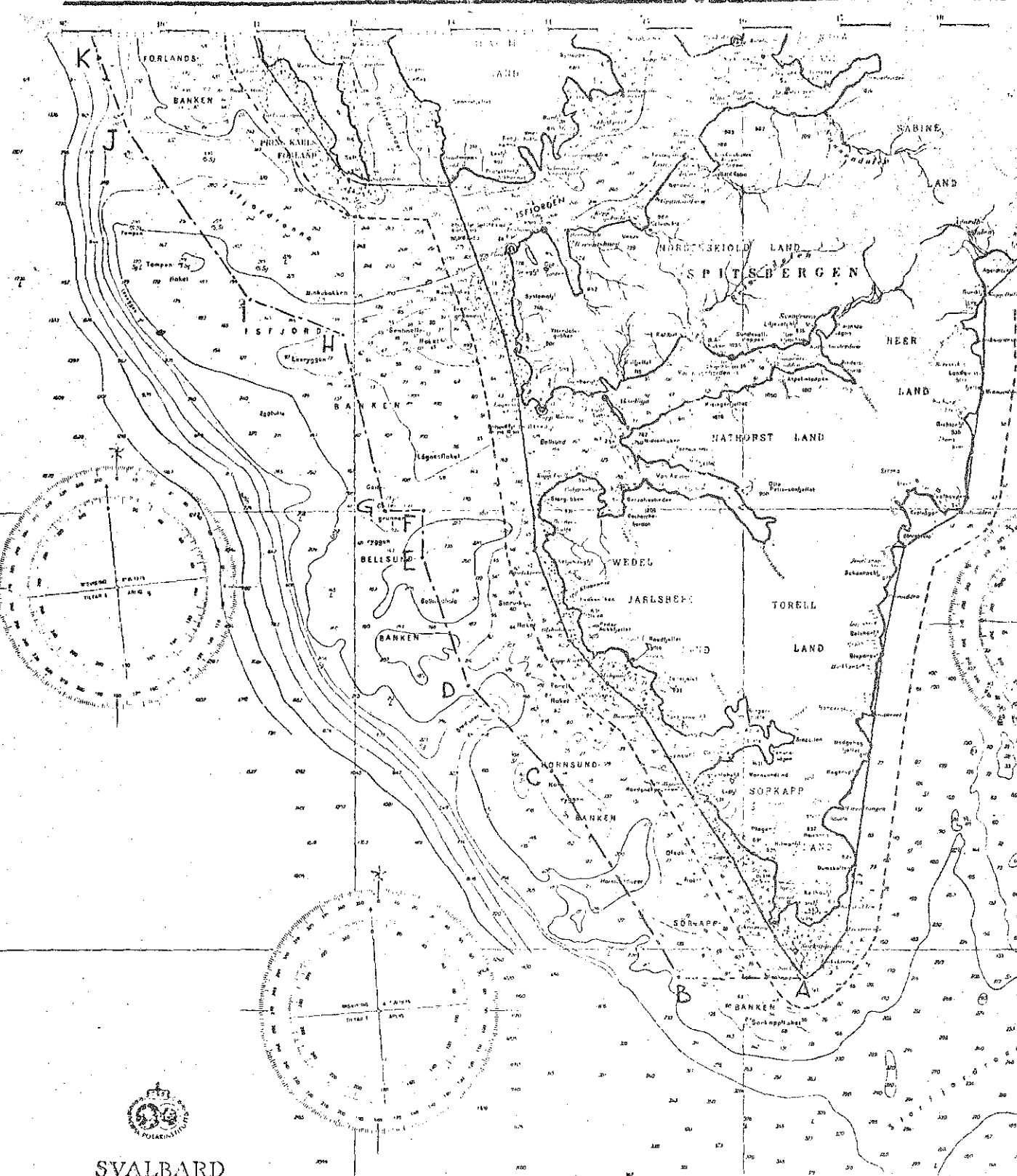
SVALBARD

1:1000000

GRUNNLINJEPUNKT.
NORSKE SJØTERRITORIUM
VED SVALBARD.



TERRITORIALFARVANN



SVALBARD

FRA BJÖRNÖYA TIL ISFJORDEN STORFJORDEN OG HOPEN

Målestokk 1:750000 på 74°30' N Br.

Mercator projektjon

Brofforenlene refererer seg til 1960 hvis ikke annet er angitt
Dybder og høyder i meter

Kartet er tilrettelagt Eoronym Datum. Plasser i kartet
kan henføres til lokalt gridnet ved å legge 4,1 til bred-
den og 51,0 til lengden

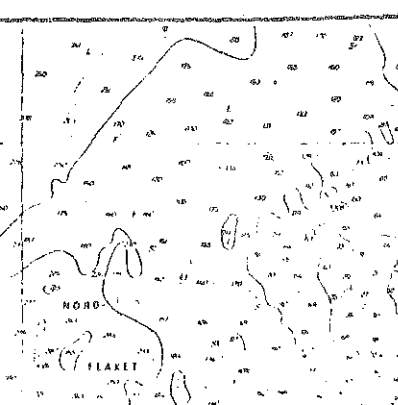
NORSK POLARINSTITUTT
OSLO 1933

Omarbeidet 1974

TEGN OG FORKORTELSER

- | | | |
|--------------------------|--------------------|---------|
| • skråstrekking | • dyb. bunn | F. Øst |
| • bølger eller grunn | • dyb. bunn i vann | Ø. Øst |
| • ankerplass | • dyb. bunn i vann | L. Øst |
| • ankerplass med anker | • dyb. bunn i vann | Ø. Vest |
| • ankerplassdykke | • dyb. bunn i vann | L. Vest |
| • An. f. k. | • dyb. bunn i vann | L. Vest |
| • ankerplass (B&B, nord) | • dyb. bunn i vann | L. Vest |
| • ankerplass, radiolu | • dyb. bunn i vann | L. Vest |
| • ankerplass, radiolu | • dyb. bunn i vann | L. Vest |
| • ankerplass, radiolu | • dyb. bunn i vann | L. Vest |
| • ankerplass, radiolu | • dyb. bunn i vann | L. Vest |
| • ankerplass, radiolu | • dyb. bunn i vann | L. Vest |
| • ankerplass, radiolu | • dyb. bunn i vann | L. Vest |

FORBUDSSONER SPIITSBERGEN - VEST-SØR



Målestokk 1:600 000 øst 79°30' N Br.
 Mercator-projeksjon
 Dybder og høyder i meter

SÖFIADJUPCT

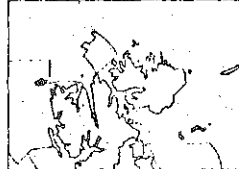
FORBUDSSONER
 SPITSBERGEN-VEST-NORD

NORSK FJELARINSTITUTT
 OSLO 1934
 Omarbeidet 1969

TEGN OG FORKORTELSER

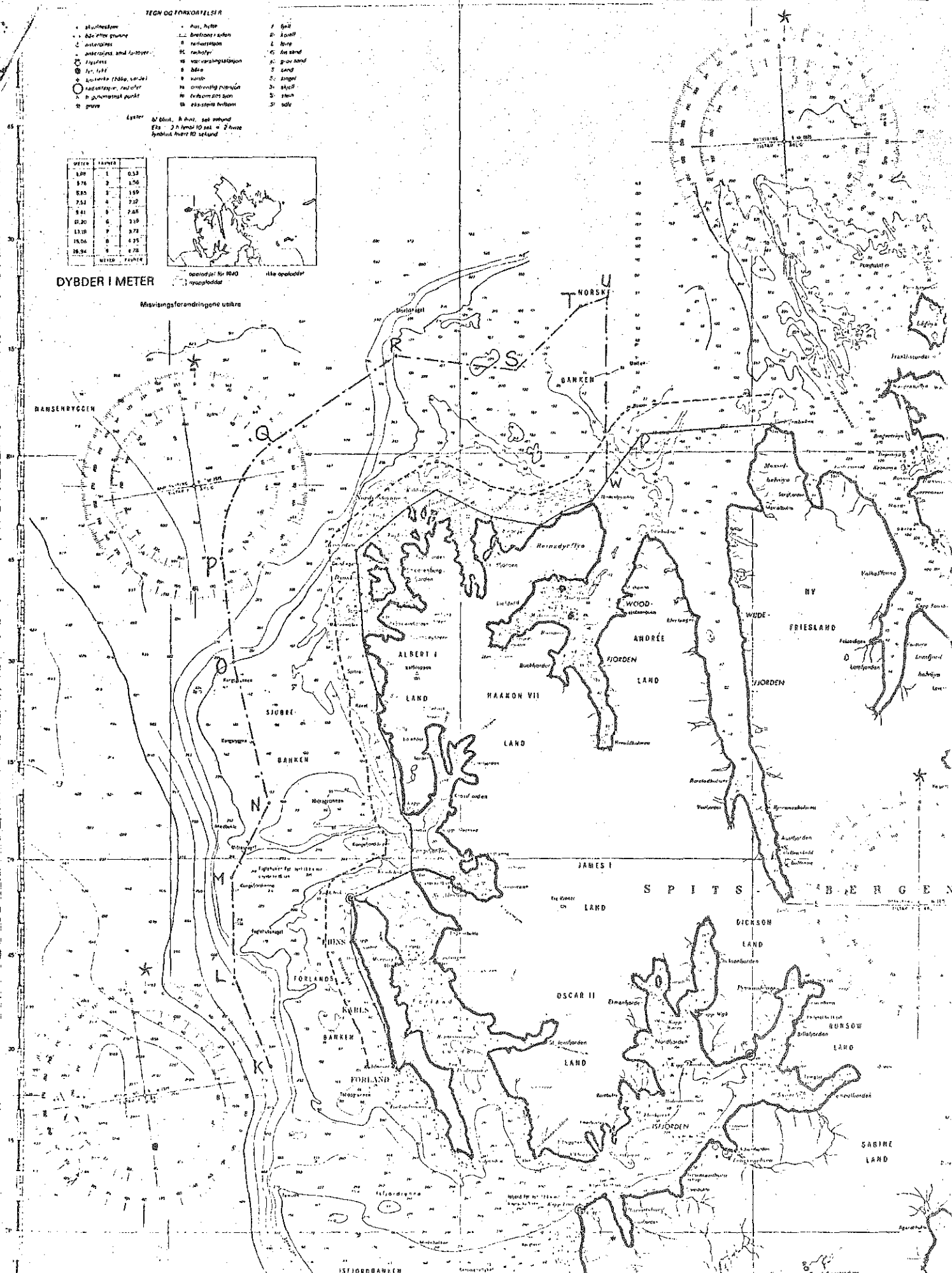
- | | | |
|-------------------------|-------------------|--------------|
| • skillemark | • Aus, hette | 1 Spil |
| • del av grunn | • Brestrom i søen | 2 Sand |
| • antarktis | • rekkefjell | 3 Berg |
| • antarktis med forster | • rekkefjell | 4 Is og sand |
| • fjell | • varingsstasjon | 5 Gullstrand |
| • Is, Isfj | • Isle | 6 Land |
| • Isbrekk (Isle, var) | • Isle | 7 Isfjell |
| • Isfjell, Isfjell | • Isle | 8 Isfjell |
| • Isfjell, Isfjell | • Isle | 9 Isfjell |
| • Isfjell, Isfjell | • Isle | 10 Isfjell |
| • Isfjell, Isfjell | • Isle | 11 Isfjell |
| • Isfjell, Isfjell | • Isle | 12 Isfjell |
| • Isfjell, Isfjell | • Isle | 13 Isfjell |
| • Isfjell, Isfjell | • Isle | 14 Isfjell |
| • Isfjell, Isfjell | • Isle | 15 Isfjell |
| • Isfjell, Isfjell | • Isle | 16 Isfjell |
| • Isfjell, Isfjell | • Isle | 17 Isfjell |
| • Isfjell, Isfjell | • Isle | 18 Isfjell |
| • Isfjell, Isfjell | • Isle | 19 Isfjell |
| • Isfjell, Isfjell | • Isle | 20 Isfjell |

DYBDE	FAVNE	1	0,5
1,00	1	0,5	
1,74	2	1,50	
2,50	3	1,50	
3,25	4	2,10	
4,00	5	2,60	
4,75	6	3,10	
5,50	7	3,70	
6,25	8	4,30	
7,00	9	4,90	
7,75	10	5,50	



DYBDER I METER

Misvisningsforandringene usikre



FORBUDSSONER
BJØRNØYA

