

FISKERIDIREKTØREN

Bergen, 2.3.79
BH/BM

MELDING FRA FISKERIDIREKTØREN

J. 36/79

Forskrifter om regulering av fiske og taretråling i nærmere bestemte områder i Rogaland.

I medhold av § 3a i lov av 17. juni 1955 om saltvannsfiskeriene, kgl. resolusjon av 21. januar 1972 og Fiskeridepartementets forskrifter av s.d. fastsatte Fiskeridirektøren den 20. mars 1973 følgende forskrifter:

I.

Når et tarefelt innenfor følgende områder har vært trålt et år, skal feltet være fredet mot taretråling gjennom hele de neste 3 kalenderår:

1. I områder på nordsiden av Karmøy innenfor en linje trukket fra Tømmerhammer på fastlandet til posisjon 59°22,8' N og 5° 7'0 og og derfra til Helganeset på Karmøy. I Karmøysundet begrenses området mot sør av en linje trukket fra Osnesgavlen lykt til Møllerodden og fra midten av Gardsøya over Killingøy og langs moloen til Haugaklubben på fastlandet.
2. I området fra 58°52'N til 59°10'N mellom 5°20'0 og 5°40'0.

II.

Når taretråling foregår på et felt skal trålingen så vidt mulig drives kontinuerlig til feltet er ferdigtrålt.

Fiske skal kunne drives innenfor de utlagte felter for taretråling i den utstrekning det ikke kommer til fortrenghet for taretrålerne.

III.

Ved hvert års utgang skal firma som mottar taren fra trålerne sende inn til Fiskeridirektøren oppgaver over de felt som har vært trålt i løpet av året, og oppgaver over de felt som aktes trålt kommende år med angivelse av tidsrom for høstingen for hvert felt.

På basis av slike oppgaver skal Fiskeridirektøren fastsette felt og tidsrom for taretråling kommende år.

Etter samråd med vedkommende fylkesfiskarlag og det firma som mottar taren fra trålerne har Fiskeridirektøren den 1. mars 1979 utferdiget følgende nærmere forskrifter og fastsatt felt for taretråling i 1979 i forannevnte områder:

Forskrifter om regulering av fiske og taretråling i nærmere bestemte områder i Rogaland i 1979.-----

(Fastsatt av Fiskeridirektøren 17. februar 1975 i medhold av § 3a i lov av 17. juni 1955 om saltvannsfiskeriene, jfr. kgl. resolusjon av 21. januar 1972, Fiskeridepartementets forskrift av 21. januar 1972 og Fiskeridirektørens forskrift av 20. mars 1973.)

I.

Taretråling innenfor det området som er angitt i Fiskeridirektørens forskrift av 20. mars 1973 punkt I, 1, er ikke tillatt i 1979.

I området under punkt I, 2, i nevnte forskrift er avsatt 12 felter for taretråling. I 1979 er i dette område utlagt for taretråling følgende felter:

Felt 1 som er begrenset av følgende linjer:

Fra 59gr.1,2min.N, 5gr.39,15min.0 til 59gr.5,98min.N, 5gr.32,3min.0, derfra til 59gr.8,8min.N, 5gr.34,6min.0, derfra til 59gr.8,8min.N, 5gr.40min.0, derfra til 59gr.1,2min.N, 5gr.40min.0 og derfra til utgangspunktet.

Felt 2 som er begrenset av følgende linjer:

Fra Einarvarden 59gr.N, 5gr.34,05min.0 til 59gr.N, 5gr.33,8min. derfra til 59gr.2,28min.N, 5gr.31,05min.0, derfra til Gryta lykt, og derfra til 59gr.1,4min.N, 5gr.37,05min.0.

Felt 10 som er begrenset av følgende linjer:

Fra 59gr.N, 5gr.21,55min.0 til 59gr.2min.N, 5gr.21,55min.0, derfra til 59gr.2,38min.N, 5gr.24,6min.0, derfra til 59gr.N, 5gr.23,8min.0, og derfra til utgangspunktet.

II.

Følgende fiske skal kunne drives uhindret på tarefelt i det tidsrom som de er utlagt for taretråling:

1. Notfiske etter sei og makrell. Taretrålerne må vike på steder hvor det skal kastes eller hvor det foregår slik kasting.
2. Hummerfiske i hele mai og hele oktober. Taretrålerne må innrette seg etter dette og kun tråle på steder hvor det ikke drives hummerfiske.

III.

Unntak fra disse bestemmelser kan tillates forutsatt at fylkesfiskarlaget og det firma som mottar taren er enig.

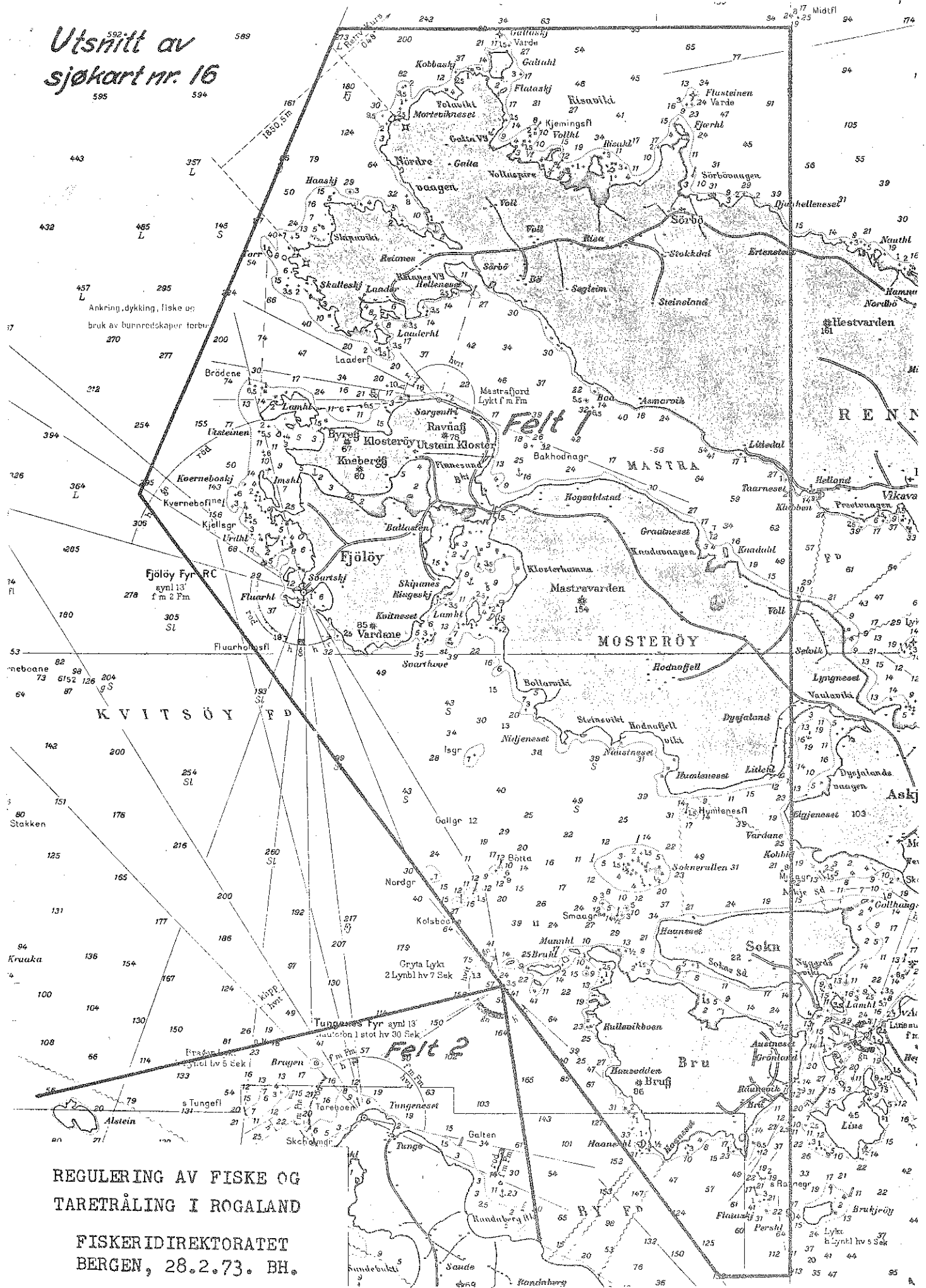
IV.

Denne forskrift trer i kraft straks og gjelder til 31. desember 1979.

Fiskeridirektøren vil henstille til fiskerne og taretrålerne om å ta hensyn til hverandres interesser, slik at det ikke skapes unødige hindringer for noen av partene.

./././ Til orientering vedlegges kartkopier hvor feltene for taretråling er inntegnet.

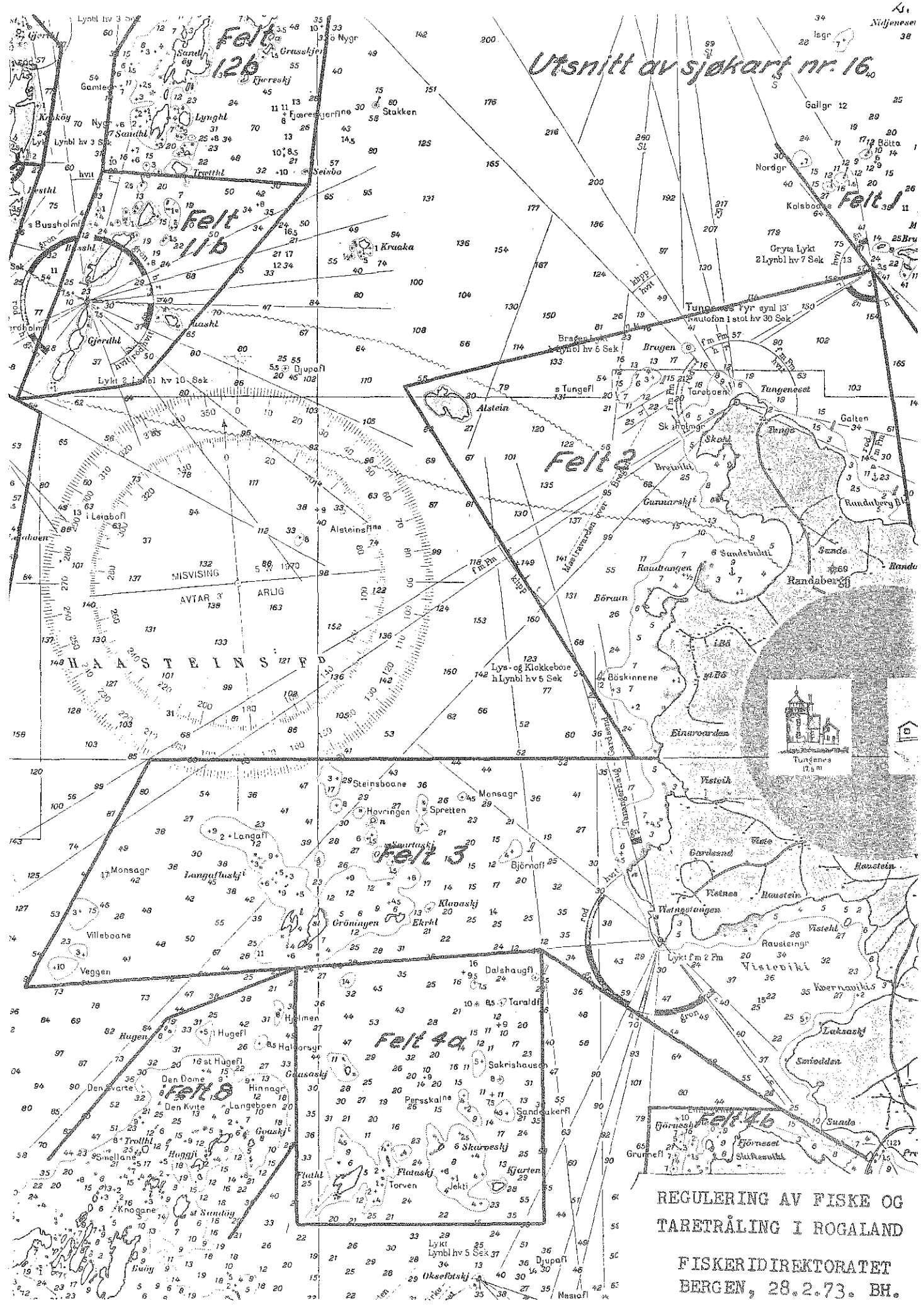
Utsnitt av
sjøkart nr. 16



REGULERING AV FISKE OG
TARETRÅLING I ROGALAND

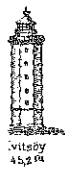
FISKERIDIREKTORATET
BERGEN, 28.2.73. BH.

Utsnitt av sjekart nr. 16



REGULERING AV FISKE OG
TARETRÅLING I ROGALAND
FISKERIDIREKTORATET
BERGEN, 28.2.73. BH.

Utsnitt av sjøkart nr. 16.



Kvitsøy fyr hvit
4 Lybl hv 40 Sek
aynl 18

REGULERING AV FISKE OG
TARETRÅLING I ROGALAND
FISKERIDIREKTORATET
BERGEN, 28.2.73. BH.

1640