

FISKERIDIREKTØREN

Bergen, 21.3.1973
BH/GB

MELDING FRA FISKERIDIREKTØREN *****

J. 386

Forskrifter om regulering av fiske og taretråling i nærmere bestemte områder i Rogaland.

I medhold av § 3a i lov av 17.juni 1955 om saltvannsfiskeriene, kgl.resolusjon av 21.januar 1972 og Fiskeridepartementets forskrifter av s.d. har Fiskeridirektøren den 20.mars 1973 fastsatt følgende forskrifter:

I.

Når et tarefelt innenfor følgende områder har vært trålt et år, skal feltet være fredet mot taretråling gjennom hele de neste 3 kalenderår.

1. I området på nordsiden av Karmøy innenfor en linje trukket fra Tømmerhammer på fastlandet til posisjon 59 gr. 22,8 min. N og 5 gr. 7 min. 0 og derfra til Helganeset på Karmøy. I Karmsundet begrenses området mot sør av en linje trukket fra Osnesgavlen lykt til Møllerodden og fra midten av Gardsøya over Killingøy og langs moloen til Haugaklubben på fastlandet.
2. I området fra 58 gr. 52 min. N til 59 gr. 10 min. N mellom 5 gr. 20 min. 0 og 5 gr. 40 min. 0.

II.

Når taretråling foregår på et felt skal trålingen så vidt mulig drives kontinuerlig til feltet er ferdigtrålt.

Fiske skal kunne drives innenfor de utlagte felter for taretråling i den utstrekning det ikke kommer til fortrenghet for taretrålerne.

III.

Ved hvert års utgang skal firma som mottar taren fra trålerne sende inn til Fiskeridirektøren oppgaver over de felt som har vært trålt i løpet av året, og oppgaver over de felt som aktes trålt kommende år med angivelse av tidsrom for høstingen for hvert felt.

På basis av slike oppgaver skal Fiskeridirektøren fastsette felt og tidsrom for taretråling kommende år.

IV.

Denne forskrift trer i kraft straks. Samtidig oppheves Fiskeridirektørens forskrifter av 7.februar 1972.

Etter samråd med vedkommende fylkesfiskarlag og det firma som mottar taren fra trålerne har Fiskeridirektøren den 21.mars 1973 utferdiget følgende nærmere forskrifter og fastsatt felt for taretråling i 1973 i forannevnte områder:

Forskrifter om regulering av fiske og taretråling i nærmere bestemte områder i Rogaland i 1973.

(Fastsatt av Fiskeridirektøren 21.mars 1973 i henhold til § 3a i lov av 17.juni 1955 om saltvannsfiskeriene, jfr. kgl.resolusjon av 21.januar 1972, Fiskeridepartementets forskrift av 21.januar 1972 og Fiskeridirektørens forskrift av 20.mars 1973.)

I.

Taretråling innenfor det området som er angitt i Fiskeridirektørens forskrift av 20.mars 1973 punkt I, 1, er tillatt i 1973.

I området under punkt I, 2, i nevnte forskrift er avsatt 12 felter for taretråling. I 1973 er i dette område utlagt for taretråling følgende felter:

Felt 4a som begrenses av følgende linjer:

Fra 58 gr. 57,18 min. N 5 gr. 29,75 min 0 til 58 gr. 58,7 min N, 5 gr. 29,75 min 0, derfra til 58 gr. 58,82 min N, 5 gr. 32,65 min. 0, derfra til 58 gr. 57,18 min. N, 5 gr. 32,7 min. 0 og derfra til utgangspunktet.

Felt 4b som begrenses av følgende linjer:

Fra Tananger lykt til 58 gr. 56,2 min. N, 5 gr. 33,7 min. 0, derfra til 58 gr. 57,87 min. N, 5 gr. 33,92 min. 0, derfra til 58 gr. 57,87 min. N, 5 gr. 35,47 min. 0 og derfra til Prestaskjær 58 gr. 57,55 min. N, 5 gr. 36,5 min. 0.

Felt 5 som begrenses av følgende linjer:

Fra Nesodden 58 gr. 52 min N, 5 gr. 33,3 min 0 til
58 gr. 52 min. N, 5 gr. 32,55 min. 0, derfra til 58 gr. 55,65 min. N,
5 gr. 33,15 min. 0, derfra til 58 gr. 55,76 min. N, 5 gr.
33,85 min. 0 og derfra til 58 gr. 55,4 min. N, 5 gr. 34,6 min. 0.

Felt 11a som begrenses av følgende linjer:

Fra Sandholmen lykt til 59 gr. 2,22 min. N, 5 gr.
23,6 min. 0, derfra til 59 gr. 2,9 min. N, 5 gr. 22,25 min. 0,
derfra til 59 gr. 3,7 min. N, 5 gr. 23,15 min. 0, derfra til
59 gr. 3,6 min. N, 5 gr. 23,45 min. 0, derfra til Ugløy lykt
(59 gr. 2,82 min. N, 5 gr. 24,5 min. 0), derfra til 59 gr.
3,63 min. N, 5 gr. 26,45 min 0, derfra til 59 gr. 3,62 min. N,
5 gr. 26,8 min. 0, derfra til 59 gr. 2,36 min. N, 5 gr. 25,9 min. 0
og derfra til utgangspunktet.

Felt 11b som begrenses av følgende linjer:

Fra 59 gr. 2,2 min. N, 5 gr. 26,4 min 0 til 59 gr.
3,6 min. N, 5 gr. 27,5 min. 0, derfra til 59 gr. 3,5 min. N,
5 gr. 29,9 min. 0, derfra til 59 gr. 2,3 min. N, 5 gr. 27,9 min. 0
og derfra til utgangspunktet.

I hele mai og hele oktober 1973 er det dessuten tillatt
å drive taretråling på de felter som skal utlegges for tare-
tråling i 1974. Disse felter er følgende:

Felt 3 er begrenset av følgende linjer:

Fra Prestaskjær 58 gr. 57,55 min. N, 5 gr. 36,5 min. 0
til 58 gr. 57,87 min. N, 5 gr. 35,47 min. 0, derfra til 58 gr.
58,82 min. N, 5 gr. 32,65 min. 0, derfra til 58 gr. 58,6 min. N,
5 gr. 26,55 min. 0, derfra til 59 gr. N, 5 gr. 28 min. 0 og
derfra til Einarvarden 59 gr. N, 5 gr. 34,05 min. 0.

Felt 7 er begrenset av følgende linjer:

Fra Oksefotskjær lykt til 58 gr. 54,5 min. N, 5 gr.
24,8 min. 0, derfra til 58 gr. 55,7 min. N, 5 gr. 24,8 min. 0,
derfra til 58 gr. 57 min. N, 5 gr. 25,35 min. 0 og derfra til
utgangspunktet.

Felt 9 er begrenset av følgende linjer:

Fra 58 gr. 57,95 min. N, 5 gr. 23,1 min. 0 til 59 gr.
2,38 min. N, 5 gr. 24,6 min. 0, derfra til Sandholmen lykt,
derfra til 59 gr. 2,12 min. N, 5 gr. 26,7 min. 0, derfra til
58 gr. 57,95 min. N, 5 gr. 25,3 min. 0 og derfra til utgangspunktet.

II.

Følgende fiske skal kunne drives uhindret på tarefelt i det tidsrom som de er utlagt for taretråling:

1. Notfiske etter sei og makrell. Taretrålerne må vike på steder hvor det skal kastes eller hvor det foregår slik kasting.
2. Hummerfiske i hele mai og hele oktober 1973. Taretrålerne må innrette seg etter dette og kun tråle på steder hvor det ikke drives hummerfiske.

III.

Unntak fra disse bestemmelser kan tillates forutsatt at fylkesfiskarlaget og det firma som mottar taren er enig.

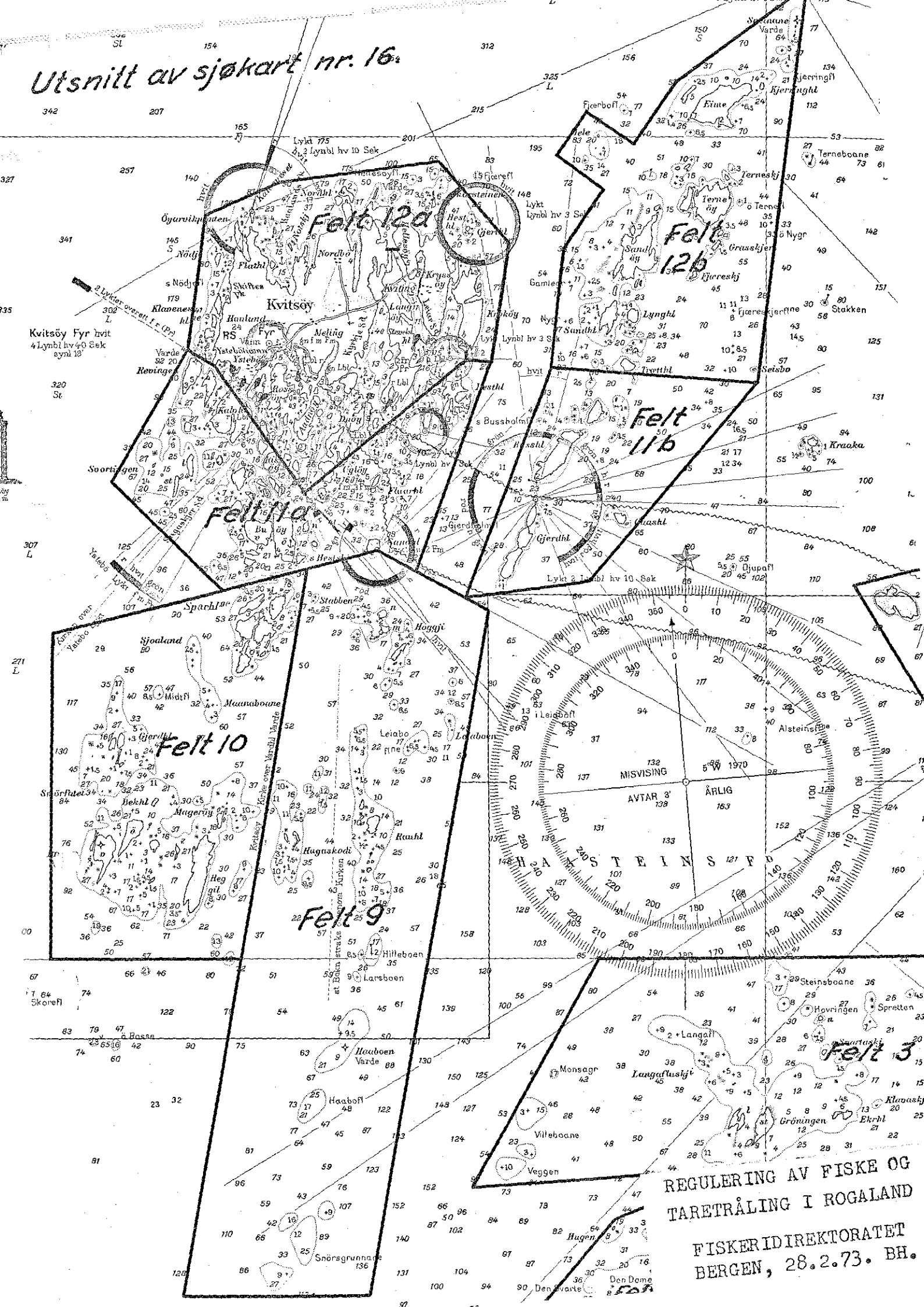
IV.

Denne forskrift trer i kraft 26.mars 1973 og gjelder til 31.desember 1973.

Fiskeridirektøren vil henstille til fiskerne og taretrålerne om å ta hensyn til hverandres interesser, slik at det ikke skapes unødige hindringer for noen av partene.


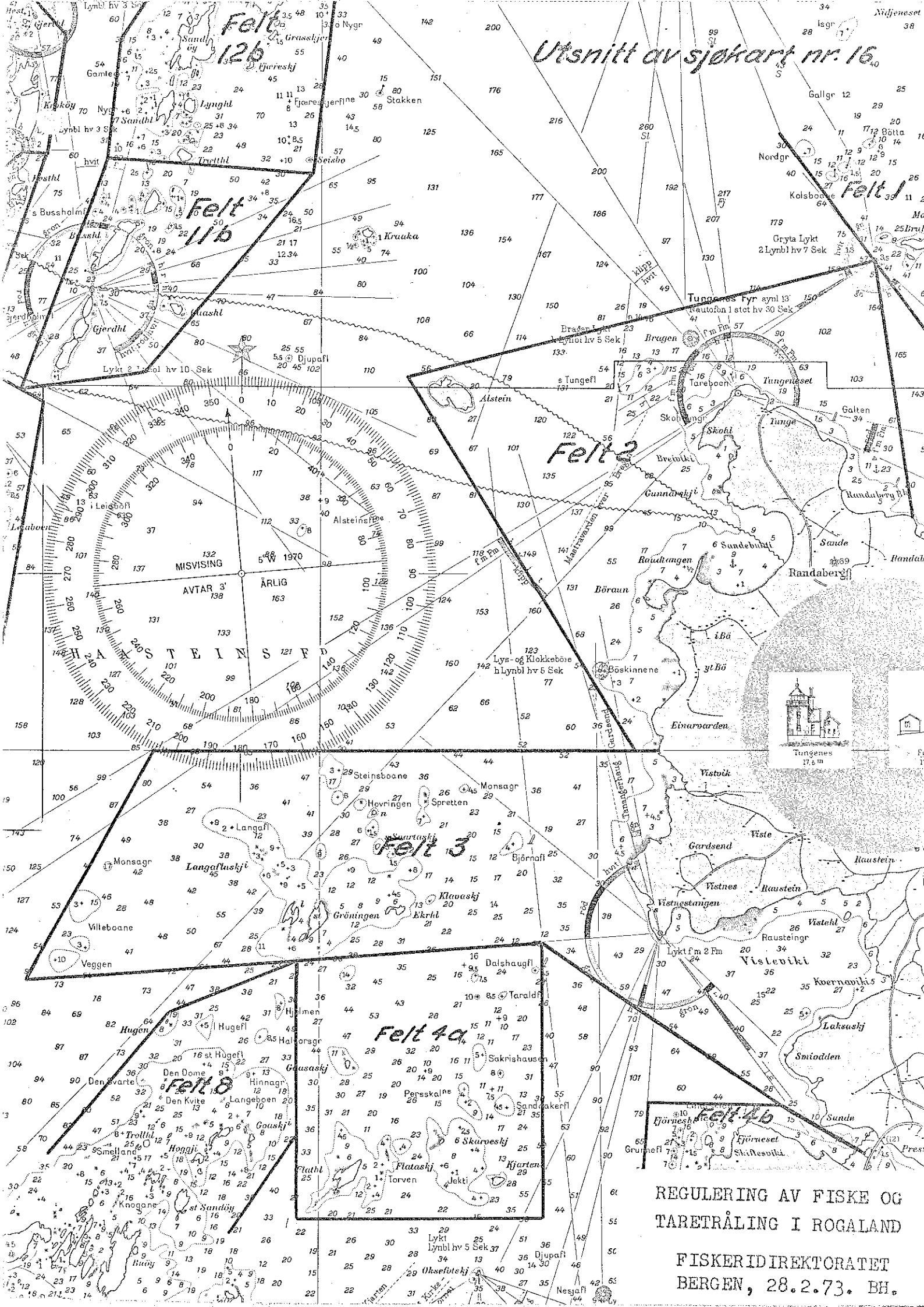
///. Til orientering vedlegges kartkopier hvor feltene for taretråling er inntegnet.

Utsnitt av sjøkart nr. 16.



REGULERING AV FISKE OG
TARETRÅLING I ROGALAND
FISKERIDIREKTORATET
BERGEN, 28.2.73. BH.

Utsnitt av sjekart nr. 16.



Tungenes kyrke

REGULERING AV FISKE OG
TARETRÅLING I ROGALAND
FISKERIDIREKTORATET
BERGEN, 28.2.73. BH.