

eks 4

FISKERIDIREKTORATET
BIBLIOTEKET

FISKERI-DIREKTORATET


Rapporter og meldinger

Nr. 4/80

SNURREVADFELT

Langs kysten fra

KRISTIANSUND TIL LINDESNES



FISKERIDIREKTØREN

F O R O R D.

Fiskeridirektoratet har i løpet av noen år drevet undersøkelser etter nye snurrevadfelter langs kysten. De forsøksbåtene som ble leid til å utføre oppdragene skulle også kartlegge gamle felter. I dette heftet vil en derfor foruten de nye feltene også finne de gamle feltene som forsøksbåtene har kunnet gi opplysninger om.

De fleste av disse feltene er tidligere utgitt i Fiskerinæringens Forsøksfonds Rapporter og Fiskets Gang. De er derfor kun opptrykk av disse.

Dette heftet blir utgitt for å gi en samlet oversikt over alle rapportene.

Fiskeridirektoratet

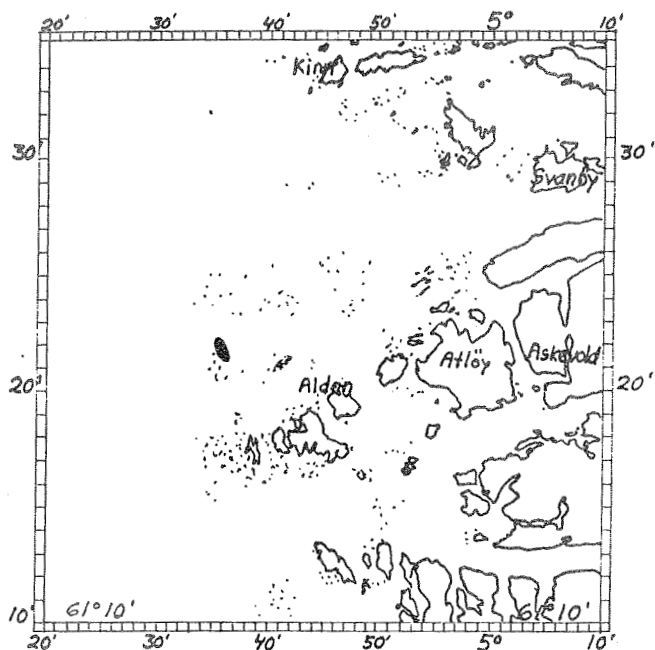
Bergen, 15. mars 1979.

I N N H O L D.

<u>OMRÅDE</u>	<u>DATO</u>	<u>SIDE</u>
ORSKJÆRENE - FEDJE	13.07-3.09.70	1
BUAGRUNNEN / FEDJE - KVITSØY	21.06-7.08.71	4
VEST AV KARMØY	6.03-1.04.71	6
FERKINGSTADØYENE - JÆRENS REV	8.08-9.10.72	8
JÆRENS REV - EIGERØY	6.08-15.09.73	19
EIGERØY - LISTA	29.07-27.08.74	24
LISTA - RYVINGEN FYR	29.09-28.10.75	30

ORSKJÆRENE TIL FEDJE

Kartlegging og leting etter nye snurrevadfelter har foregått i endel år, og en har tidligere undersøkt langs kysten fra Nordkapp til Orskjærene utenfor Kristiansund.

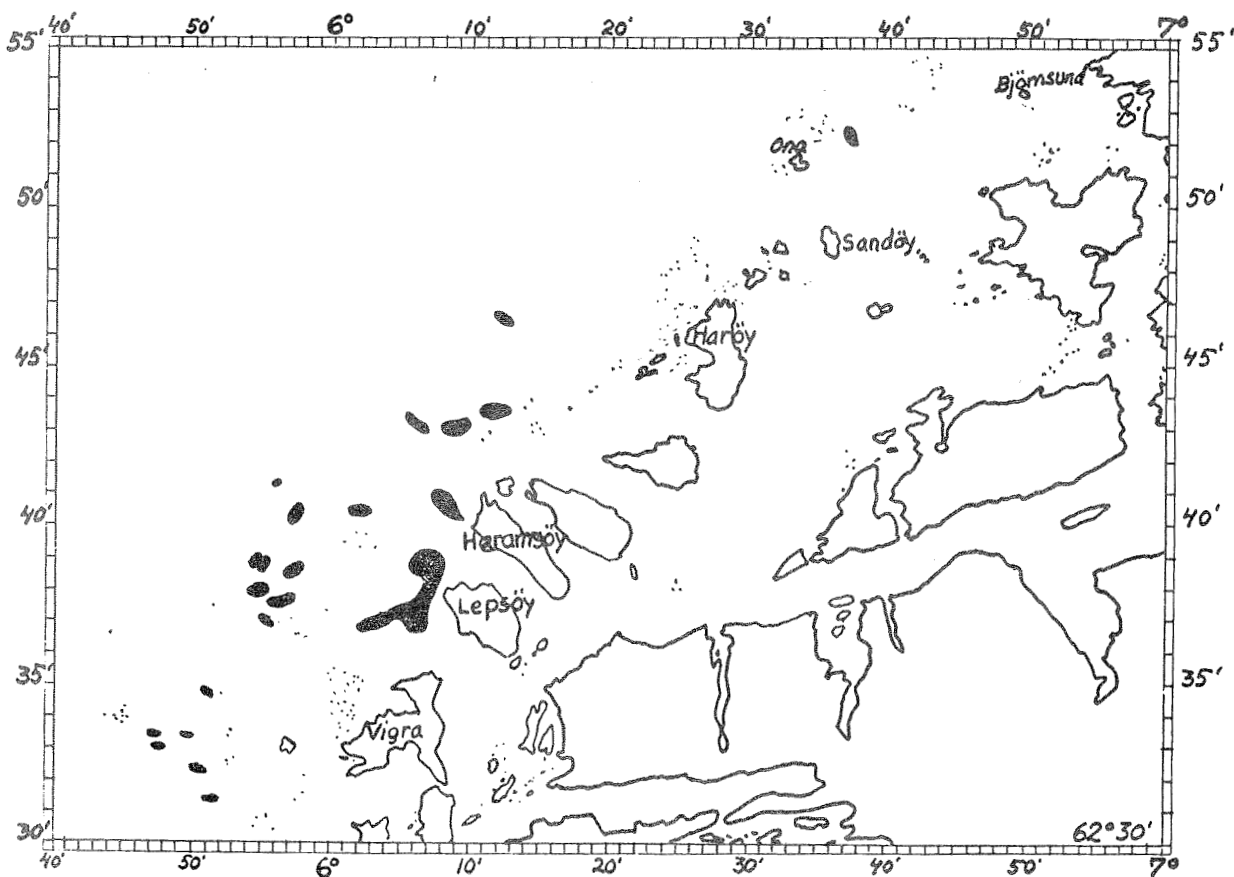


Til forsøkene var leiet m/k «Sandøy», skipper Kristian O. Sandøy, Store Sandøy pr. Kristiansund. Båten var utstyrt med Decca Navigator for å kunne gi nøyaktige posisjoner.

Formålet var å lete opp nye felter og samtidig kartlegge kjente felt der dette var mulig. Området var fra Orskjærene og så langt sørover kysten som en kunne rekke i løpet av leietiden.

Resultater: Forsøket startet den 13.7.70 og varte til 3.9.70. I store deler av området som ble undersøkt var det svært dårlige bunnforhold, og på Budgrunnen var det helst dårlige strømforhold. Det ble derfor til sammen bare funnet 7 nye felter. Fra Harøyfallene til Svinøy er det en stor del snurrevadbåter i virksomhet. Innen dette området er det mange tildels gode felter som er kjent fra tidligere. Disse feltene blir også tatt med og kartlagt, og ført i journal under tidligere kjente felt. Nye felt funnet under forsøkene får bokstaven N i journalen, og gamle felt som er forsøkt under toktet, bokstaven G.

En var klar over før en satte igang undersøkelsene at det innen området ville være vanskelig å finne sær-

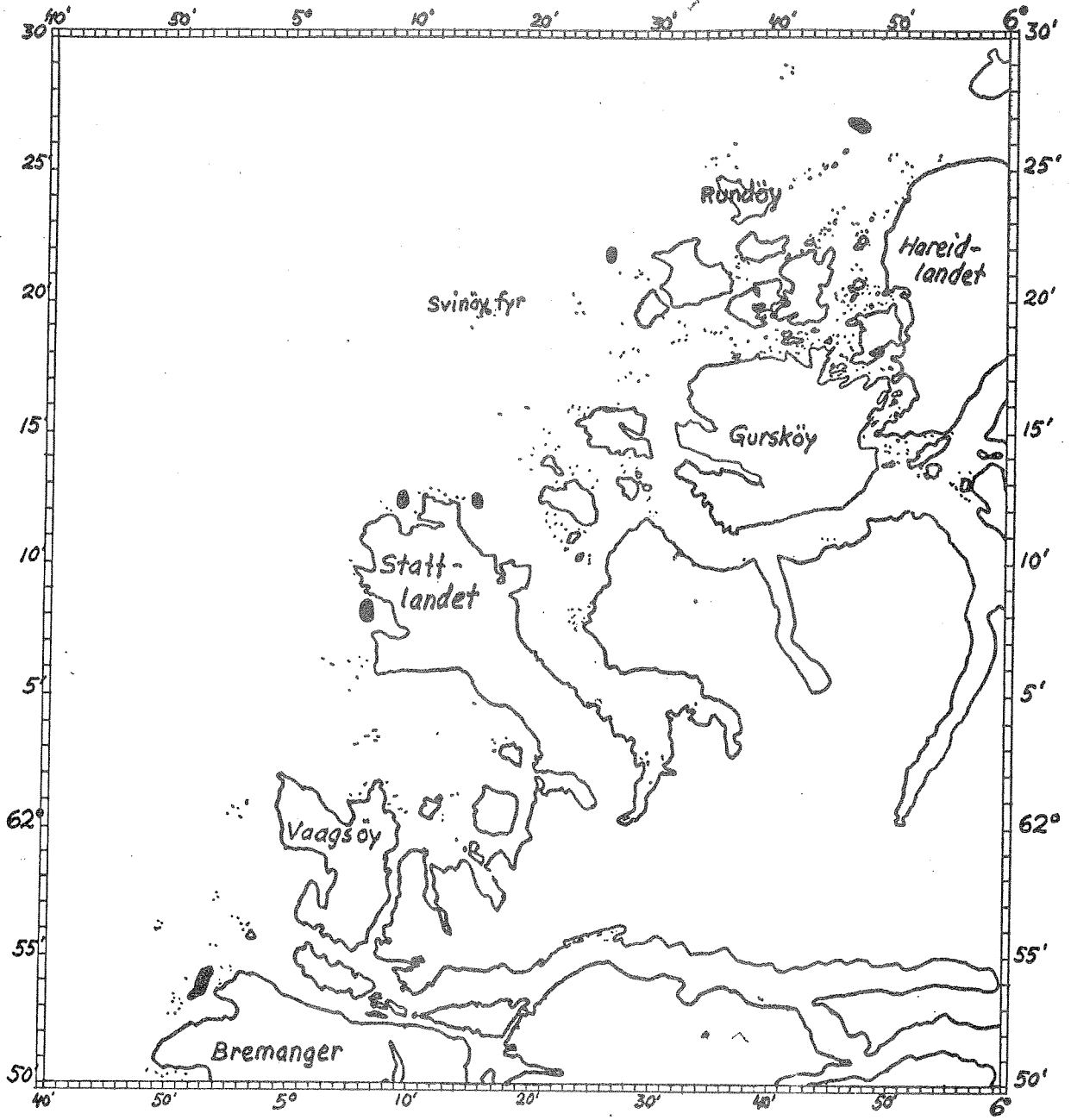


lig mange nye felter. Dette på grunn av svært dårlige bunnforhold både i det nordlige området fra Orskjærene til og med Harøyfallene og i det sørlige området fra Bremanger til Fedje.

Kartskissene viser de feltene som ble funnet og de feltene som en har kunnet skaffe posisjoner til. I journalen vil en finne resultatene og posisjoner fra de områdene som ble funnet og forsøkt.

Journal over snurrevadfelter etter forsøk 1970.

Kart nr.	Stedsnavn	Posisjon for not		Dybde i fv.	Lengde på drotter i fv.	Taue- retn.	Gammelt eller nytt felt	Fangst	Anmerkninger
		N.	Ø.						
32	Håbrannen	62°52,3'	06°37,7'	32	300	297°	N.	5 stk. hyse 4 - torsk 1 - flyndre	Noten gikk fint, sandbunn.
32	Gresslifall	62°46,4'	06°12,1'	40	300	322°	N.	296 kg torsk 5 - flyndre	Noten gikk fint, sandbunn.
30	Gressøen	62°26,8'	05°46,5'	40	360	117°	N.	4 stk. hyse 1 - flyndre	Noten gikk fint, ren bunn.
30	Brekka	62°21,9'	05°26,5'	50	360	150°	G.	50 kg torsk 175 - sei	Noten gikk fint, noe uren bunn (tare).
29	Kvitnes	62°12,8'	05°15,2'	40	300	168°	N.	26 stk. hyse 5 - torsk 2 - flyndre	Noten gikk fint, sandbunn.
29	Stålet (Risteflu)	62°12,8'	05°09'	31	300	135°	N.	6 - hyse 2 - flyndre	Noten gikk fint, sandbunn.
29	Hovdevik	62°08,2'	05°05,5'	35	300	50°	G.	5 - hyse 2 - torsk 2 - flyndre	Noten gikk fint, sandbunn
28	Vetvik	61°53,5'	04°53'	27	300	259°	G.	1 - hyse 23 - torsk 2 - flyndre	Noten gikk fint, sandbunn.
28	—	61°54,2'	04°53,4'	30	300	70°	G.	6 - hyse 12 - torsk 7 - sei 2 - flyndre	Noten gikk fint, sandbunn.
28	—	61°53,8'	04°53,5'	28	300	193°	G.	14 - hyse 18 - torsk 9 - flyndre	Mye sil i fisken, sandbunn.
26	Håsteingrunn	61°21,5'	04°35,4'	32	300	180°	N.	12 - hyse 3 - sei 4 - lyr	Sandbunn.
26	—	61°21'	04°35,4'	38	300	805°	N.	20 - hyse 40 - torsk 8 - sei	Sil i fisken, sandbunn.
24	Utvær	61°02,2'	04°29,3'	50	360	142°	N.	3 - hyse 4 - torsk 4 - sei	Noten gikk fint.



BUAGRUNNEN OG FRA FEDJE OG SØROVER TIL KVITSØY

Innledning.

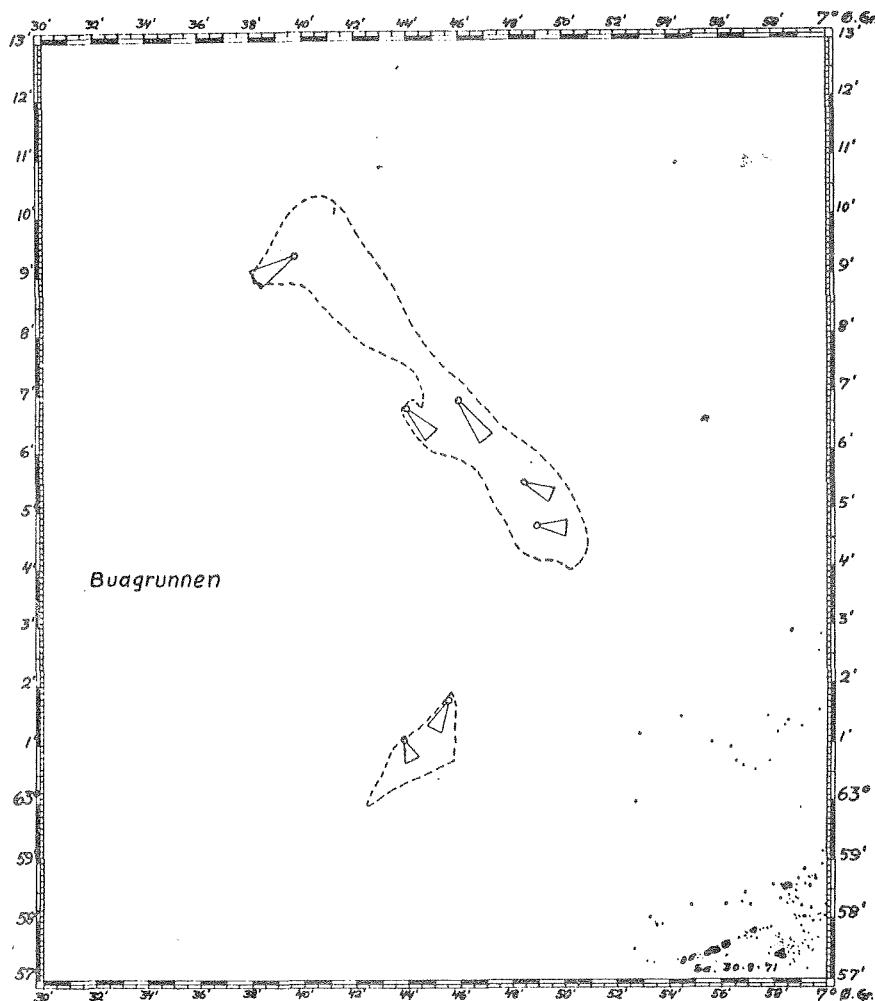
Forsøkene i år er en fortsettelse av de undersøkelser Fiskeridirektøren har foretatt langs kysten nordfra. I 1970 var en kommet til Fedje, men på grunn av mye strøm på Buagrunnen ble dette området ikke forsøkt i 1970. Til forsøkene ble leid M/S «Sandøy», skipper Kristian O. Sandøy, Store-Sandøy pr. Kristiansund.

Resultater.

Forsøkene tok til den 21.6 og varte til 7.8.71. Undersøkene ble først foretatt på Buagrunnen og der ble det utført til sammen 15 forsøk, derav ble 7 forsøk vellykket. Det ble funnet et meget stort område med fin sand på NO-siden av grunnen. Feltet har en sammenhengende lengde av 7 n.mil

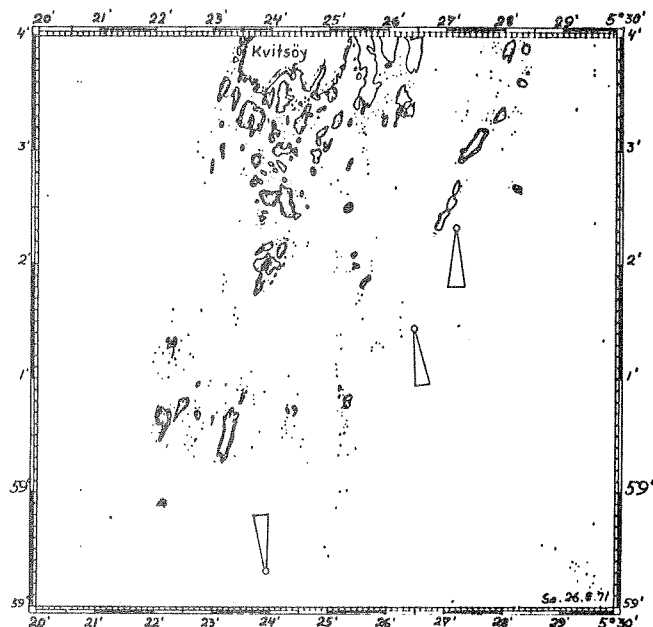
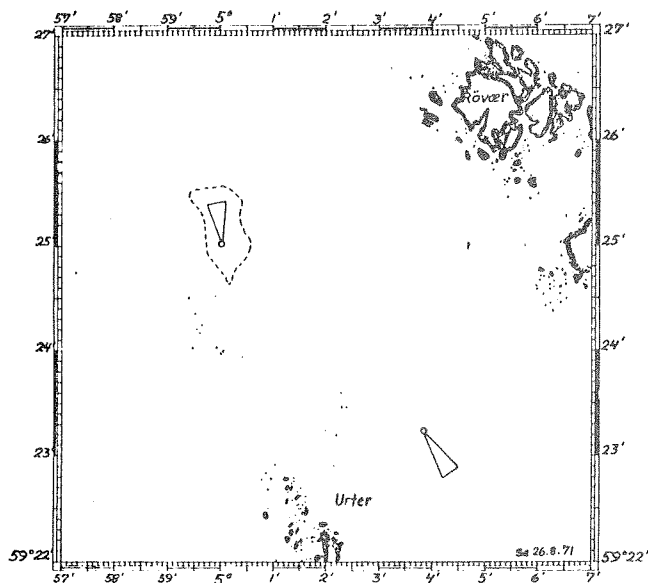
og en bredde av ca. 1 n.mil. Innen dette feltet er foretatt 5 snurrevadtrekk, og bunnen er jevn og fin også utenom disse trekkene. Videre ble det funnet et fint felt på SO-siden av Buagrunnen. Også på dette feltet var det fin sandbunn. Dette feltet har en utstrekning av 1,5 x 1 n.mil. Her ble det foretatt 2 snurrevadtrekk som gikk fint frem. Utenom disse feltene er det hård og ujevn bunn over hele Buagrunnen.

Etter undersøkelsene på Buagrunnen begynte en fra Fedje og sørover. Det ble mye kryssing og leting, men bunnforholdene var ikke brukbare før en kom sør til Urter. Det hadde tidligere på året vært undersøkt etter nye felter fra Urter til SO av Ferkingstadøyene og det ble til sammen funnet 14 felter. Dette området ble derfor ikke undersøkt. Ved Urter



Journal over snurrevadundersøkelser etter forsøk i 1971.

Nr.	Stedsnavn og posisjon for nota		Bøyeposisjon Decca		Dybder i favner Bøye - not	Lengde av liner	Taueretning	Fangststed	Anmerkninger om feltet
	R	G	R	G					
1	Λ 13.50	H 46.15	Λ 13.70	H 46.55	38-50	360 fv.	278°	Buagrunnen	Fin sandbunn.
2	Λ 14.38	H 45.60	Λ 14.50	H 46.10	39-45	»	295°	»	»
3	Λ 15.30	H 46.30	Λ 16.00	H 47.05	39-45	»	330°	»	Vidt felt.
4	Λ 16.05	I 30.15	Λ 16.30	I 30.50	45-45	»	318°	»	Fin sandbunn.
5	Λ 19.80	I 34.24	Λ 19.80	I 33.80	45-50	»	60°	»	»
6	Λ 12.00	I 39.90	Λ 12.05	I 39.15	45-48	»	31°	»	»
7	Λ 12.05	I 42.20	Λ 12.10	I 41.45	45-48	»	350°	»	»
	G	F	G	F					
8	E 43.30	Λ 54.20	E 43.70	Λ 56.05	35-45	»	180°	Urter	Fin sandbunn.
9	E 42.55	Λ 67.25	E 42.55	Λ 65.80	38-47		330°	»	»
	Bredde og lengde								
10	N 59°01,8'		N 59°02,3'						
	Ø 05°27,2'		Ø 05°27,2'		32-35	»	005°	Kvitsøy	»
11	N 59°01'		N 59°01,5'						
	Ø 05°26,6'		Ø 05°26,5'		45-46	»	357°	»	»
12	N 58°59,8'		N 58°59,3'		40-42	»	180°	»	»
	Ø 05°23,8'		Ø 05°23,9'						



ble funnet 2 nye brukbare felt, 1 ved Nordboen og 1 på SO-siden av Rolsboen.

Fra nordsiden av Urter gikk båten til Kvitsøy. Her ble det funnet 3 felt på sørsiden av Kvitsøy.

Fangstene var minimale på samtlige felt, men

det skulle være gode muligheter for brukbare fangster på en annen årstid.

Kartskissen viser feltene som ble funnet, og i journalen er posisjoner, dybder, taueretning m.m. over samtlige felt.

VEST AV KARMØY

Innledning

Til oppdraget ble leid 2 snurrevadfiskere fra Karmøy. Det var Sævland og Omegn Fiskarlag som hadde anbefalt båtene. Formålet var å finne flere felt til den flåten som driver snurrevadfiske i området.

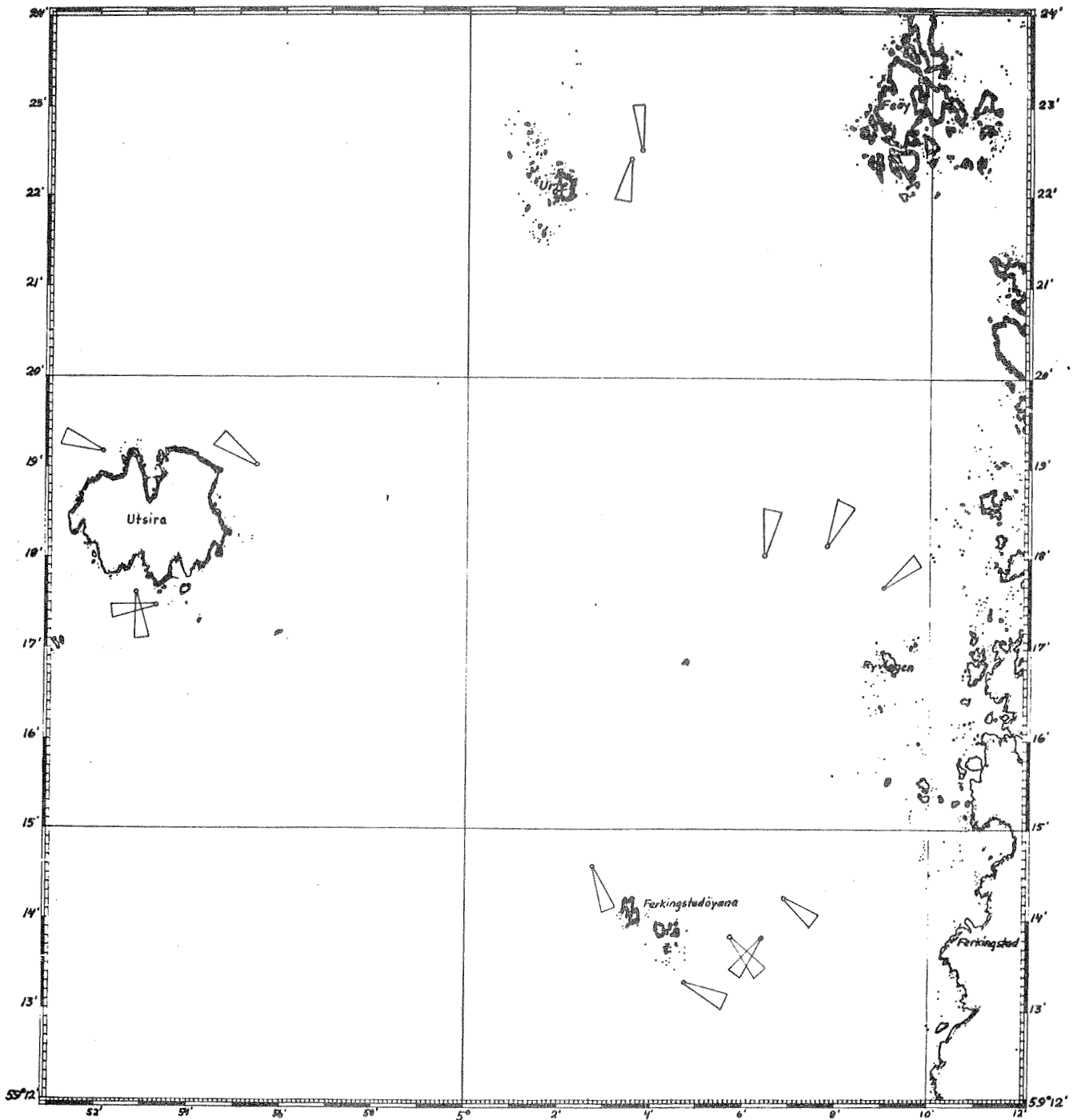
Båtene som ble benyttet var m/s «Maud» R-104-K

v/Rasmus L. Mannes, Sævelandsvik, og m/s «Venus» R-264-K v/Guttorm Tjøsvold, Sævelandsvik.

Forsøket startet opp den 6.3. og varte til 1.4.71.

Resultat

Resultatet var vellykket og det ble til sammen funnet 14 nye felt. Disse feltene ligger i området fra



sør av Ferkingstadøyene til østsiden av Urter. Hvert enkelt felt er ført opp i journalen med stedsangivelse, posisjon der bøyen ble satt og taueretning fra nota til bøyen. Fangsresultatet var ikke noe videre, men dette

kommer av at det ikke var noe særlig fisk i områdene den tid forsøkene foregikk. Kartskisse over feltene følger rapporten.

Journal over nye snurrevadfeltet etter forsøk vest av Karmøy 1971

Nr.	Stedsnavn og posisjon for bøyen	Méd	Dybder	Lengde av liner	Taueretning	Fangst	Anmerkninger om feltet
1	Nord av Ryvingen N.59°18,2' Ø.05°7,6'	Håbjør over vestre pynt av Svortingens. Åkra sildoljetank over vestre pynt på Ryvingen.	76 m	700 fv.	SV	6 hyser	Slett og fin bunn
2	SO av Ferkingstadøyene N.59°14,3' Ø.05°6,9'	Rambaskår over Klovningens vestre pynt. Liknesøy over Kjerringøy	70 m	900 fv.	NV	5 flyndrer 4 hyser	Nota gikk fint og en kan regne med en god fiskeplass.
3	SO av Urter N.59°22,6' Ø.05°3,6'	Storbasen ved Urter og sundet ved Skarholmen åpen.	70 m	900 fv.	NO-N	6 hyser 2 ulker	Bra felt.
4	Nord av Ryvingen N.59°19,7' Ø.05°8,9'	Åkra sildoljetank over Klovningen og en nut i Kvalvåg over Kjeipen	50 m	900 fv.	SV	2 flyndrer 8 hyser	God fiskeplass.
5	Rolsboen N.59°22,6' Ø.05°3,9'	Utsira ned mot Svenskeskjær og Skarholmsundet åpent.	65 m	900 fv.	Syd	3 torsker 5 lyr 4 hyser	Bra felt.
6	Utsira N.59°19' Ø.04°55,6'	Vågefjell over Bermingsodden. Beiningen over Terneklubben	70 m	900 fv.	SO	4 torsker 2 lyr 10 småsei	Sandrenne.
7	Utsira N.59°19,2' Ø.04°51,2'	Endrevikneset over Perteneset. Utsira fyr over Skjærvik vestside.	76 m	900 fv.	SO	10 torsker 12 lyr 7 hyser 20 småsei	Bra felt.
8	Østsiden av Ferkingstadøyene N.59°13,9' Ø.05°6,4'	Sålefjell over Sandane. Rambaskår på innsiden av Klovningen.	38 fv.	900 fv.	ONO	4 flyndrer 5 torsker 4 hyser 1 lyr	Bra felt
9	Ferkingstadøyene. N.59°13,8' Ø.05°5,7'	Liknesøyene skjult av Kjerringøy. Rambaskår over vestre del av Ryvingen.	38 fv.	900 fv.	NV	30 kg fisk	Meget bra felt.
10	Ferkingstadøyene N.59°13,3' Ø.05°4,7'	Utsira inntil sydvestre pynt av Liknesøy og Seiskjær over høyeste pynt på Kjerringøy.	38 fv.	900 fv.	VNV	6 hyser 4 flyndrer 2 torsker 1 ulk	Bra felt.
11	Ferkingstadøyene N.59°14,6' Ø.05°2,6'	Boknfjellet på nordsiden av Ferkingstadøyene og Jarstein på vestsiden av Liknesøy.	32 fv.	900 fv.	N-V	15 småsei 1 torsk 2 hyser 4 flyndrer	Bra fiskefelt.
12	Ryvingen N.59°18,1' Ø.05°6,2'	Håbjørn på østre del av F.-kirken og Marøy fyr på Klovningen.	50 fv.	900 fv.	S-V	20 kg	Bra felt.
13	Utsira syd N.59°17,4' Ø.04°53,2'	Indre del av Kløna over fryseriet og den grønne lykten på NV-siden av Beiningen.	48 fv.	900 fv.	ONO	6 hyser 5 torsker 2 lyr 5 flyndrer	God fiskeplass.
14	Utsira syd N.59°17,7' Ø.04°53'	Kløna over søre pynt på Beiningen og rett sør av Kvalvikvågen	46 fv.	900 fv.	Nord	30 kg	God fiskeplass.

FERKINGSTAD ØYENE TIL JÆRENS REV

Innledning

Forsøkene er en fortsettelse av den kartlegging av snurrevadfelt som foregår langs kysten.

Til forsøkene ble leid m/s «Venus» R-264-K, skipperen, Guttorm Tjøsvoll, har lang erfaring som snurrevadfisker og båten var godt utstyrt. Forsøkene forrige år foregikk fra Ferkingstadøyene og nordover og dette året ble det undersøkt sørover. (1972)

Resultat

Det ble til sammen funnet 35 nye felt. Feltene ble funnet i områdene sør og SO av Ferkingstadøyene, vest og sør av Skudenes, Falkeidflæ, Høvring, sør av Kvitsøy, SV av Mosterøy, vest av Tungeneset og vest av Kjører. De dagene det var dårlige værforhold undersøkte båten i indre farvann. Stort sett foregikk undersøkelserne under gunstige værforhold.

Fangstene var helst små, men på denne årstiden er det vanlig med lite fisk på de tradisjonelle felter. Under de forsøkene som er utført av Fiskeridirektoratet i 1971 og 1972 er det funnet 50 nye snurrevadfelte i Rogaland. Mulighetene for snurrevadfiskerne i området skulle derfor bli atskillig bedre.

Guttorm Tjøsvoll med m/s «Venus» har utført et meget godt arbeide under forsøkene.

Dagboken viser de nye feltene og i kartskissene er også tatt med tidligere kjente felt. De skraverte feltene er funnet i 1971 og 1972.

Dagbok over foretatte fiskeforsøk etter nye snurrevadfelte på strekningen Ferkingstadbøen, Jærens Rev, høsten 1972 ved Guttorm Tjøsvoll, M/s «Venus» R-264-K.

Tirsdag 8.8. Tok ombord redskapene.

Onsdag 9.8. Kuling.

Torsdag 10.8. Gikk ut s.o. av Ferkingstadøyene og lette med ekkoloddet. Det var dårlig vær så vi gikk til Sandve og Ferkingstad for å snakke med snurrevadfiskerne der.

Fredag 11.8. Gikk ut kl. 8. Forsøkte med linene s.o. av øyene flere ganger før vi fikk det frem. Vi prøvde med noten i, og gikk fint. Posisjon N 59°13,5 — O 05° 5,8. Med: Rambaskår over vestre pynt på Klovnningen. Nordre enden på Sira over nordre pynt på Liknesøy, og gikk med det sørover til Rambaskår kommer over Little Svorting. Boyer med 1/2 line. Fangst: 4 torsker, 2 hyser, 2 ulker. Sluttet av kl. 21.

Lørdag 12.8. Ut kl. 8, og forsøkte igjen med linene s.o. av øyene uten resultat. Sluttet av kl. 15.

Mandag 14.8. Gikk ut og begynte letingen kl. 8. Vi lette med ekkoloddet i flere timer før vi prøvde med linene, men uten resultat, på grunn av dårlige strømforhold. Sluttet kl. 19.

Tirsdag 15.8. Begynte letingen kl. 8 men måtte gå sør av Skudenes på grunn av N.V. kuling. Der fortsatte vi letingen med ekkoloddet, men uten resultat. Gikk inn til Skudenes om kvelden.

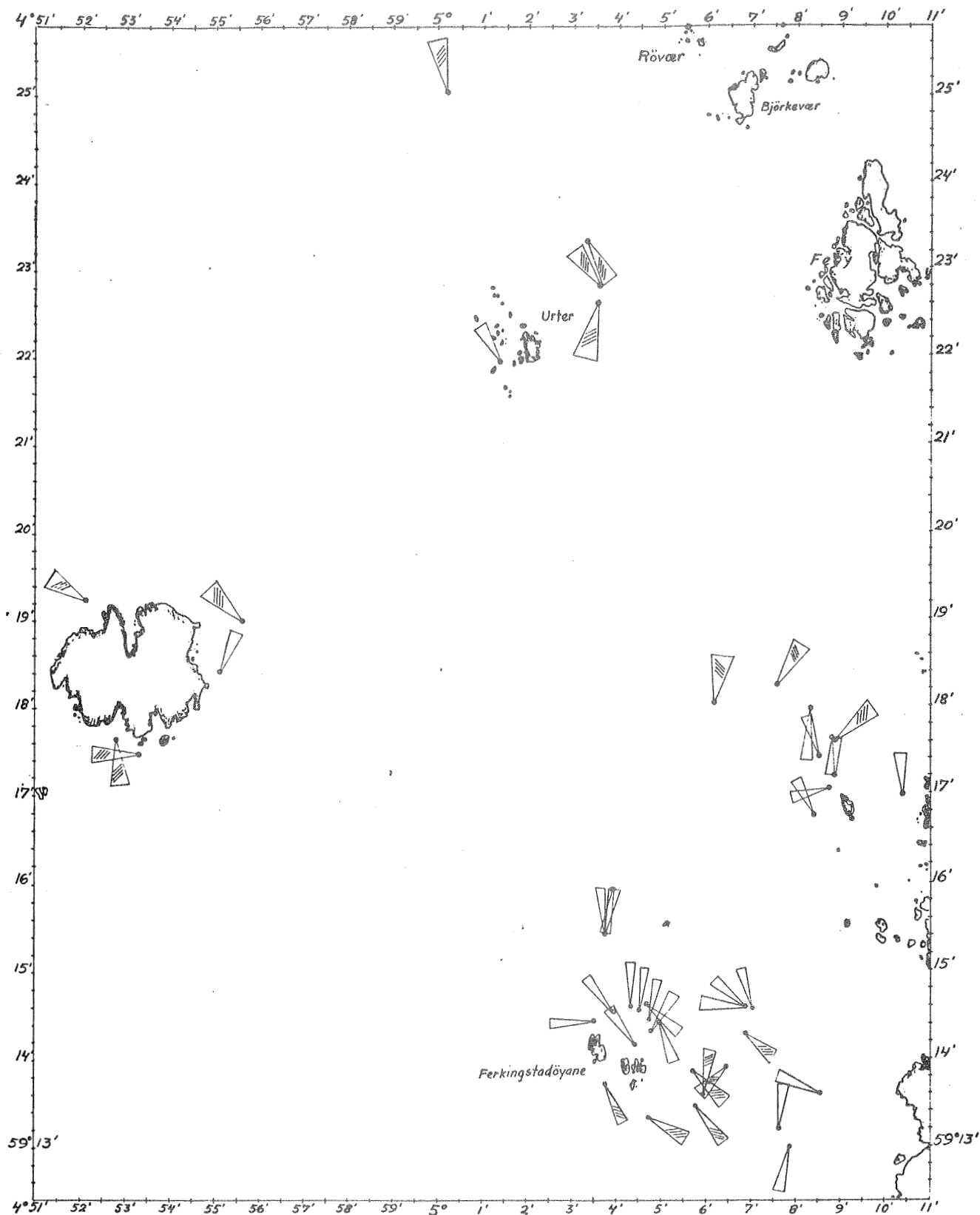
Onsdag 16.8. Begynte letingen kl. 7 på Falkseidflæet. Vi prøvde med ekkoloddet og linene i søre enden av flæet, men der var bunnen for ujevn. Litt lenger nord var bunnen finere. Vi prøvde med linene i forskjellige retninger med godt resultat. Det ble sent, så vi bestemte oss for å prøve med nota neste dag.

Torsdag 17.8. Begynte letingen kl. 8 på de stedene vi fikk linene til å gå. Vi dro i fire forskjellige retninger, og nota gikk fint frem. Posisjoner: N 59°14,7 — O 5°29,0. 2. N 59°15,0 — O 5°30,4, 3. N 59°14,4 O 5°29,9 4. N 59°14,4 O 5°30,2.

Med: 1. Austreflusetaken på Våganaset, Årviksund lykt over N.V. siden av Årvikholmen. Styret rett på Sandvika. 2. Halve Følje skjult av Gåsholm og Frekasundet stengt. Styret på vestre pynt av Tungeneset. 3. Halve Vågholmen klar odden på Våganæret, og søre pynt av Følje over søre pynt av Stong. Styret på S.o. pynt av Ognøy. 4. Nordre pynt av Brattholmen over Stong, Vågholmen og Fjøløy i sammen. Styret på Tungenes. Fangst: 2 kg torsk, 5 kg lyr, 2 kg hyse, 10 kg rødtunge tils. i alle 4 halene. Måtte gå til Skudenes med fisken.

Fredag 18.8. Gikk ut fra Skudenes kl. 9 (vi måtte levere fisken først). Vi prøvde med linene på forskjellige steder før vi fikk det frem S.o. av Geitungane. Vi satte nota i, og det gikk fortsatt fint, men uten å få fisk. Posisjon: N 59°07,7 O 5°15,6. Med: Geitungane og Kavholmen over ett på søre siden, Grøtheimstua inntil den nordre Geitungane. Styret rett på Kvitsøy. Fangst: 1 lyr, 3 hyser, 2 rødtunger. Middagstider ble været verre, så vi gikk til Kvitsøy. Vi lette med ekkoloddet s. av Gjertholmen, men vinden var så frisk at vi kunne ikke prøve med linene. Gikk inn til Kvitsøy om kvelden.

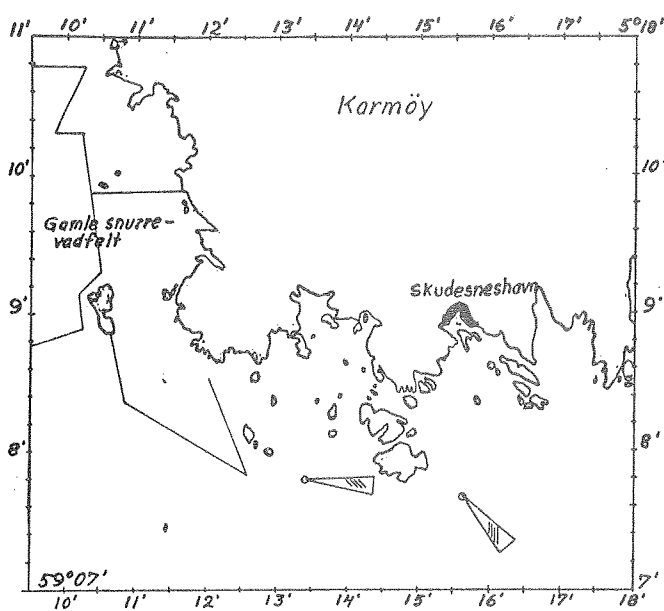
Lørdag 19.8. Gikk ut kl. 8 s. av Gjertholmen. Vi prøvde med linene i forskjellige retninger, men uten



å få det frem, muligens på g. a. sterk strøm. Gikk til Åkrehamn for å bunkre i 1-tiden.

Mandag 21.8. Gikk ut kl. 7. Vi gikk s.o. av øyane og begynte letingen med ekkoloddet og linene, men

uten resultat. Mot middag ble det frisk nordlig vind, og vi gikk til Sandve og fikk en snurrevadfisker der med ut for å vise oss de gamle feltene. Gikk i land kl. 21.



Tirsdag 22.8. Gikk ut kl. 7, s.o. av øyane. Vi prøvde i forskjellige retninger med linene før vi fikk det frem. Vi satte nota i, og det gikk fortsatt fint. Posisjon: N 59°13,6, O 5°5,9. Med: Sirafyren på nordre pynt av Liknesøy, Rambaskår midt over Klovningen. Styrer nordover til Rambaskår, kommer midt over Ryvingen, og bøyer med 1/4 line på hver side. Må ikke komme lenger inn enn Rambaskår, på indre enden av Klovningen. Fangst: 2 hyser, 2 lemer, og 1 liten torsk. Vi begynte igjen å lete med linene, men denne gangen s.v. av øyane. Vi prøvde lenger i forskjellige retninger før vi fikk det frem. Vi satte nota i, og det gikk fortsatt fint. Posisjon: N.59°13,7 O. 5°3,8. Med: Boknfjell over søre pynten av øyane, skjulte Urter bak Liknesøya.

Styrer s.o. til Urter kommer inntil det vestre skjæret i øysundet. Bøyer med 1/4 line på hver side. Fangst: 1 flyndre, 2 lemer, 1 torsk. Vi sluttet av i 21-tiden.

Onsdag 23.8. Begynte letingen i 8-tiden s.v. av Sandve. Vi lette med ekkoloddet, men det var ujevn bunn så vi gikk S av Jarstein. Der var også svært ujevn bunn, og vi gikk S av Kavholmen. Der var bunnen bedre, så vi prøvde med linene. Vi måtte gjøre flere forsøk før vi fikk det frem. Vi prøvde med nota, med godt resultat. Posisjon: N 59°07,8 O 5°13,4. Med: Nordre pynt av Jarstein klar Kavholmen. Åpning mellom Geitungane. Styrer på søre pynt av søre Geitungen, 4 liner på hver side. Blåsa: 25 favn. not—28 favn. Fangst: 2 torsk, 20 hyser, 3 sei, 1 flyndre.

Torsdag 24.8. Ut kl. 8. S av Skudenes, men der var det uråd å arbeide på grunn av sterk strøm, så vi gikk nordover til Høvringøy. Vi lette først på vestsiden, men der var bunnen altfor ujevn. Vi gikk derfor til

ostsiden, der var det bedre. Vi prøvde med linene flere steder før vi fikk det frem. Nota kom også fint. Posisjon: N 59°17,6 O 5°24,9. Med: Boknfjell litt innpå Høvring, Sundal mellom Vesterøy og fastlandet nesten stengt. Styrer på Skarveskjær. Vi begynte igjen letingen med ekkoloddet og liner litt lenger sør, men uten resultat. Sluttet av kl. 19.

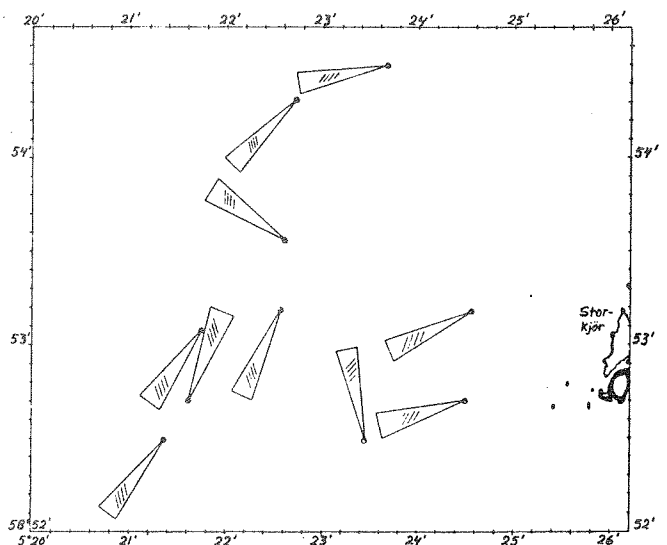
Fredag 25.8. Gikk ut kl. 8. Denne gangen seg vi nordover. Vi prøvde flere ganger med linene før vi fikk det frem. Nota kom også fint. Posisjon: N 59°18,0 O 5°24,2. Med: Østre Fløyholmen litt innpå den vestre, og ca. 40 meter av fastlandet. Styrer på vestre pynt av Klungerholmen. Det var ca. 20 kg rund fisk og 53 kg rødtunge i de to hala ved Høvring.

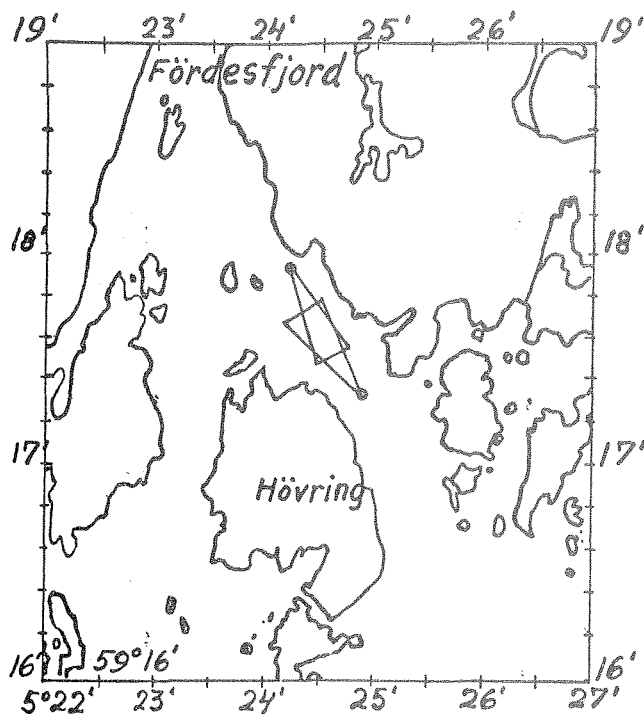
Lørdag 26.8. Gikk ut kl. 7 og begynte letingen med ekkoloddet S av Skudenes. Vi seg nordover uten å se noe sted vi kunne prøve, på grunn av høy sjø og frisk vind. Vi gikk inntil Åkrehamn for å bunkre i 14-tiden.

Mandag 28.8. Formiddagen gikk til å skifte ut linene som nå var blitt svært dårlige. Vi gikk til Kvitsøy, og begynte letingen i 14-tiden. Det var svært vanskelige strømforhold, så vi kunne bare lete med ekkoloddet.

Tirsdag 29.8. Gikk ut kl. 1/28, men det var så tett tåke at vi bare kunne lete med ekkoloddet. Om ettermiddagen lettet tåken, og vi prøvde med linene i forskjellige retninger uten å få det frem. Sluttet av kl. 19.

Onsdag 30.8. Gikk ut kl. 7 SØ av Kvitsøy. Vi prøvde med linene i forskjellige retninger, og vi måtte opp mot O til S før vi fikk det frem. Nota kom også fint. Posisjon: N 59°01,2 O 5°27,4. Med: Suggholmen over Leiaboskjær, Gjertholmen lykt over Boknfjellet. Styrer i søre kant på Leiaboskjær. Blåse: 57 favner, not 48 favner. Fangst: 7 kg hyse, 6 kg lyr,





2 kg småfisk, Vi begynte igjen letingen med linene og ekkoloddet, men uten resultat. Sluttet av kl. 19.

Torsdag 31.8. Gikk ut kl. 8. s.v. av Kvitsøy. Vi lette lenge med ekkolodd og linene før vi fikk det frem. Vi prøvde med nota i, og det gikk bra. Posisjon: N 59°03,0 O 5°23,6. Med: Slepte blåser ca 20 meter S.O. av Harholmen. Styrt S.V. til vi fikk Bladholmen lykt over vestre Nonskjær. Bøyde med 1/4 line. Bøyde tilbake når Bladholmen lykt kom over kirken, 3 liner på hver side. Blåse: 29 favner, not 48 favner. Vi begynte igjen letingen med ekkoloddet og linene. Etter flere forsøk fikk vi det frem nok en gang. Nota gikk også fint. Posisjon: N 59°03,0 O 5°23,4. Med: Bladholmen lykt over søre kant av Harholmen. Kvitsøyfyren mellom Harholmen og Harholmskatet. Styrt S.V. til Bladholmen lykt kommer over Østre Nonskjær. Bøyer med 1/2 line, bøyer straks. Pikskjær lykt gjemmes bak Buøya. Bøyer tilbake når Kvitsøyfyren kommer mellom Harholmen og Harholmskatet. Blåsa: 28 favner, not 55 favner. Fangst: 4 kg torsk, 19 kg hyse, 4 kg lema, 4 kg småtorsk og 2 kg rødspette. Sluttet av kl. 20.45.

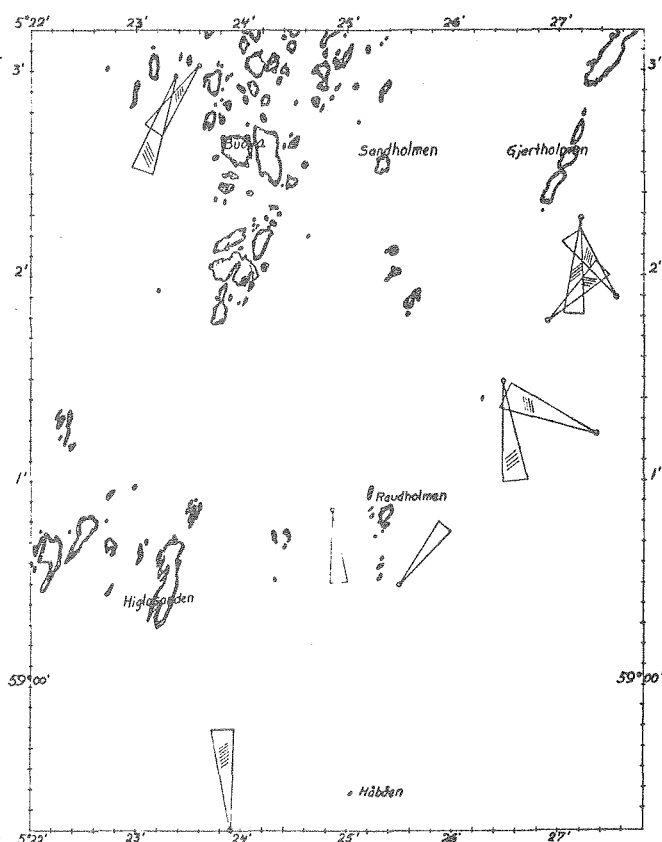
Fredag 1.9. Gikk ut kl. 8 S.O av Kvitsøy. Vi prøvde med linene i flere retninger før vi fikk det frem, men vi måtte gjøre flere forsøk også med nota i før vi fikk den frem. Posisjon: N 59°01,9 O 5°27,6. Med: Ostre pynt av Ternøya inntil vestre pynt av Gåsholmen, Kvitsøyfyren litt sør for Gjertholmskota. Styrt på Kvitsøyfyren. Blåsa: 34 favner, not 36 favner. Fangst: 2 lemer, 2 kvittinger og 3 hyser. Resten av dagen

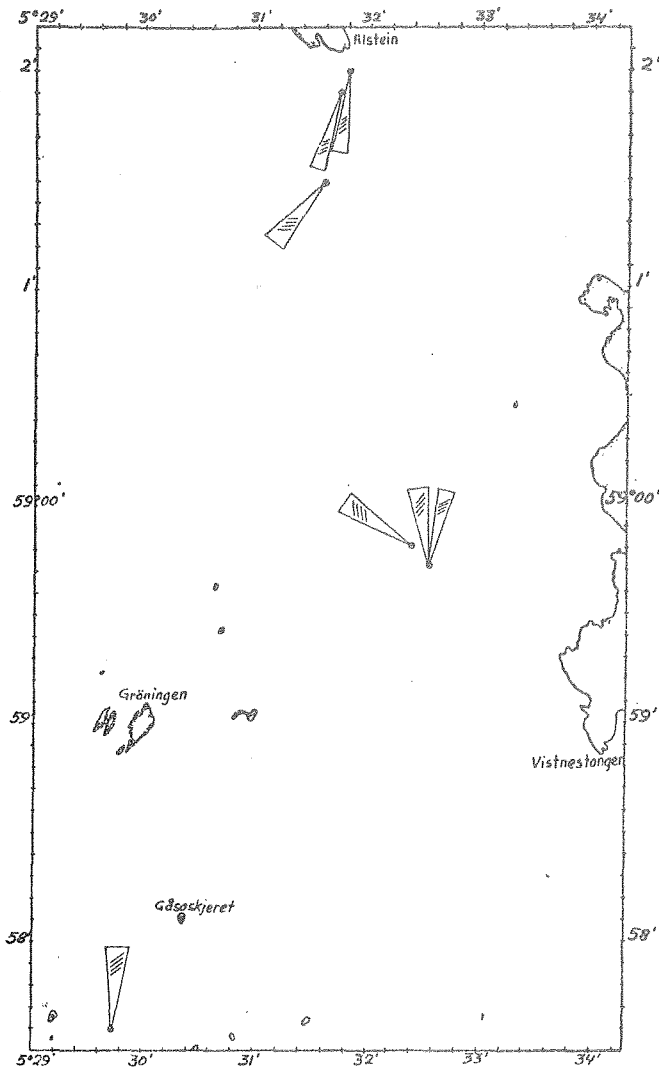
brukte vi bare ekkoloddet til letingen, fordi strømmen ble så sterkt. Sluttet av kl. 19.

Lørdag 2.9. Gikk ut kl. 7, og begynte letingen S.O. av Kvitsøy. Vi prøvde på forskjellige steder med linene før vi fikk det frem. Vi satte nota i og det gikk fint. Posisjon: N 59°01,8 O 5°26,9. Med: Sandholmen lykt over Vardholmen, åpning mellom Gjerdholmen og Kråkøya. Styrt på ostre pynt av Gåsholmen. Blåsa: 36 favner, nota 39 favner. Fangst 3 hyser 2 lemer. Vi sluttet av kl. 14, og gikk nordover til Åkrehamn.

Mandag 4.9. Begynte letingen N.O av Kvitsøy kl. 8.30. Vi lette med linene på forskjellige steder, og i forskjellige retninger, men bunnen var altfor ujevn til at det kunne gå. Vi sluttet av kl. 20.

Tirsdag 5.9. Vi begynte letingen N.O av Grønningen kl. 8. Vi lette lenge med ekkoloddet og linene før vi fikk det frem. Nota kom også fint. Posisjon: N 58°59,7 O 5°32,5. Med: Staken på Bjørnaflua overrettet med staken på Dalshaugflua, Ekrholmen over Haastein. Styrt på vestre pynt av Allstein. Blåsa: 18 favner, nota 27 favner. Fangst, 4 hyser, 3 flyndrer. Vi begynte igjen letingen med linene, og etter noen få forsøk fikk vi det igjen frem. Vi satte nota i, og den kom fint frem. Posisjon: N.58°59,7 O 5°32,5. Med: Ekrholmen over Haastein, litt åpning mellom Kjar-





tan og Rott, og styrer med det. Blåsa: 18 favner, nota 35 favner. Fangst 5 torsker, 3 hyser, 1 flyndre. Vi fortsatte letingen med ekkoloddet og linene, men uten resultat. Sluttet av kl. 19.

Onsdag 6.9. Gikk ut fra Tananger kl. 7. Vi måtte gå oppunder Mosterøy på grunn av frisk vind og tåke. Vi lette lenge med ekkoloddet og linene før vi fant en sandrenne. Vi prøvde med nota i med godt resultat. Posisjon: N 59°04,1 — O 5°38,2. Med: Staken vest av Soknerullen over Gryta lykt, Humlernesflu staken over SV. pynt av Askje og styrer med det. Blåsa: 20 favner, not 22 favner. Fangst: 17 flyndrer, 3 torsker, 2 hyser. Vi begynte på ny å lete, og etter noen forsøk fikk vi det igjen frem. Nota gikk også fint. Posisjon N 59°04,1 O 5°37,8. Med: Staken vest av Soknerullen over Mannholmen, og Lamholmen skjult bak Mosterøy. Styrer litt N av staken på Humlernesflu. Blåsa: 20 favn. not, 20 favn. Fangst, 3 flyndre, 1 torsk. Sluttet av kl. 19 gikk til Kvitøy.

Torsdag 7.9. Kuling. Vi brukte dagen til å reparere utstyret.

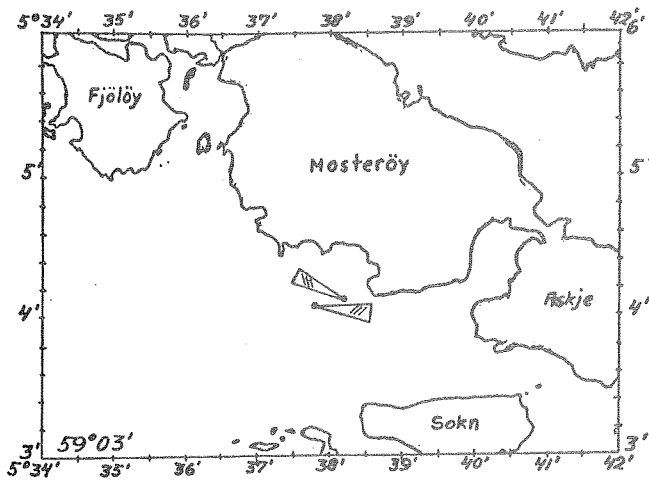
Fredag 8.9. Gikk ut og begynte letingen S. av Allstein. Vi lette lenge med ekkoloddet og linene før vi fikk det frem. Nota kom også fint. Posisjon: N 59°02,0 O 5°31,8 Med: Gjerdholmen lykt inntil Allstein. Vestre pynt av Lamholmen over østre pynt av Allstein. Styrer midt på Rott. Blåsa: 34 favn not, 37 favn. Fangst, 4 hyser, 3 lemer. Vi prøvde igjen med linene i forskjellige retninger, og fikk de frem litt lenger sør. Vi satte nota i, og den kom fint. Posisjon: N 59°01,9 O 5°31,7. Med: Imsholmen over østre pynt av Allstein, Trettholmen klar vestre pynt av Allstein. Styrer med Imsholmen over østre pynt av Allstein. Blåsa: 35 favn, not 38 favn. Fangst, 30 hyser, 4 lemer og 2 torsker. Vi fortsatte letingen med ekkoloddet og linene, men uten resultat.

Lørdag 9.9. Gikk ut kl. 6.30 og begynte letingen S av Allstein. Vi prøvde med linene i flere retninger før vi fikk det frem. Nota gled også fint. Posisjon: N 59°01,5 O 5°31,6, Med: Kjerringholmen klar Allstein, vestre pynt av Lamholmen over østre pynt av Allstein. Styrer på vestre pynt av Haastein. Blåsa: 38 favn. not, 39 favner. Fangst, 1 hyse, 1 torsk. Vi sluttet av og gikk nordover kl. 14. Det er mulig der er flere hal S av Allstein.

Mandag 11.9. Vi begynte letingen vest av Tananger kl. 9.30. Det var frisk vind, og sterk strøm så vi kunne bare lete med ekkoloddet. Ut på dagen ble det bedre arbeidsforhold så vi kunne prøve med linene, men uten resultat. Vi sluttet av og gikk inn til Tananger kl. 20.

Tirsdag 12.9. Vi begynte letingen vest av Kjør kl. 7. Vi lette med ekkoloddet og linene i forskjellige retninger før vi gikk det frem. Vi satte nota i, og det gikk fint. Posisjon, N 58°52,7 O 5°21,6. Med: Revingen på indre enden av Haastein, Fabrikkipipa på oljeraffineriet over nordre Kjør. Styrer på innsiden av østre Bokn. Blåsa: 54 favn. Not, 55 fav. fangst, 3 hyser, 5 lemer. Vi fortsatte letingen og fikk det frem nok en gang. Posisjon: N 58°53,2 O 5°24,6. Med: Revingen over Haastein, Fabrikkipipa på oljeraffineriet over nordenden av Nordkjør. Styrer SV til vi får fabrikkpipa over sørenden. Blåsa: 50 favn, not 55 favn. Fangst, 1 torsk, 4 hyser, 3 lemer. Vi fortsatte letingen, men uten resultat. Gikk inn til Tananger kl. 19.

Onsdag 13.9. Gikk ut kl. 7. NV av Kjør. Vi lette med ekkoloddet og linene i forskjellige retninger før vi fikk det frem. Nota kom også fint. Posisjon: N 58°54,5 O 5°23,7. Med: Feistein over SV pynt av Kjør, Fabrikkipipa på oljeraff. over Hua. Styrer SV til vi får Ullanhaug midt over Rott. Blåsa: 53 favn,



not 55 favn. Fangst 7 hyser, 1 skate. Fin sandbunn. Vi fortsatte letingen, men uten resultat. Gikk inn til Tananger kl. 19.

Torsdag 14.9. Gikk ut og begynte letingen nord av Feistein kl. 7. Vi lette med ekkoloddet og linene i forskjellige retninger, men uten resultat. I 15-tiden ble det så dårlige arbeidsforhold at vi måtte gå i land.

Fredag 15.9. Begynte letingen kl. 7 nord av Bjørnaflu. Vi lette med ekkoloddet før vi fikk det frem. Vi satte nota i, og det gikk fint. Posisjon: N 58°59,8 O 5°32,4 Med: Ekrholmen sør for Haastein, Bjørnaflustaken over Risneset, styrer på søre pynt av søre Sparholmen. Blåsa: 18 favn., not 25 favn. Fangst 2 hyser, 5 torsker, 3 liner på hver side. Vi fortsatte letingen vestover, men uten resultat. Vi sluttet av kl. 19.

Lørdag 16.9. Vi begynte letingen kl. 7 sør av Grønningen. Vi lette med ekkoloddet og linene sørover til vi fikk det frem nord av Flatholmen. Vi prøvde med nota i, med godt resultat. Posisjon: N 58°57,6 O 5°29,7. Med: Ullanhaug over nordre pynt av Flatholmen, Høvringen over østre enden av Allstein. Styrer i vestre kant av vestre Grønningen. Blåsa: 19 favn., not, 20 favn.. Fangst: 1 torsk, 1 leme, 3 liner på hver side. Vi sluttet av, og gikk nordover kl. 14.

Mandag 18.9. Vi ventet på beskjed fra Bergen om vi skulle fortsette letingen eller om vi skulle hale på land. Fikk beskjed ut på ettermiddagen at vi skulle fortsette. Vi brukte resten av dagen, og hele tirsdag til å reparere utstyret. Vi måtte skifte en del liner som var helt utslitt.

Onsdag 20.9. Begynte letingen SV av Kvitsøy kl. 9. Vi lette hele formiddagen med ekkoloddet og linene før vi fikk de frem, men det var umulig å få nota frem. Vi rev sund flere ganger. Sluttet av og gikk inn til Kvitsøy kl. 19.

Torsdag 21.9. Kuling, brukte dagen til å bøte nota.

Fredag 22.9. Fikk beskjed om å gå til Nedstrand

dersom vi ikke kunne arbeide ved Kvitsøy. Kom inn og begynte letingen i Nedstrand kl. 11.30. Vi lette med ekkoloddet og linene fra Stong og østover, men uten resultat. Vi sluttet av og gikk inn til Nedstrand kl. 20.

Lørdag 23.9. Vi begynte letingen kl. 5.30. Vi lette med ekkoloddet og gjorde flere forsøk med linene, mens vi seg rundt Ombo, men uten resultat. Sluttet av og gikk til Sevland kl. 14.

Mandag 25.9. Begynte letingen kl. 8.30 vest av Kjør. Vi lette med ekkoloddet og prøvde med linene i forskjellige retninger før vi fikk de frem. Vi satte nota i, og det gikk fint. Posisjon: N 58°53,2 O 5°22,6. Med: Kvitsøyfyren over Boknfjellet, Ullanhaug over søre pynt av Rott. Styrer SV til vi får Kvitsøyfyren i indre kant av Boknfjellet. 4 liner på hver side. Blåsa: 54 favn., not 56 favn.. Fangst, 8 hvittinger, 1 torsk, 1 ulke, 1 hå og 1 skate. Vi fortsatte letingen, og ut på kvelden fikk vi det igjen frem. Posisjon: N 58°53,1 O 5°21,8. Med: Ullanhaug over søre pynt av Rott. Halve Allstein klar vestre pynt av Haastein, og styrer med det. 4 liner på hver side. Blåsa: 60 favn., not 60 favn.. Fangst: 3 kvittinger, 1 hyse. Sluttet av og gikk inn til Tananger kl. 20.

Tirsdag 26.9. Vi begynte letingen kl. 7 vest av Kjør. Vi lette med ekkoloddet og linene i forskjellige retninger før vi fikk det frem. Nota gikk også fint. Posisjon: N 58°52,5 O 5°21,4. Med: Ullanhaug over nordre pynt av Nordkjør. Åpning mellom Revingen og Haastein. Styrer slik at Revingen og Haastein går sammen, og holdet det. Blåsa: 56 favner, not 56 favner, 4 liner på hver side. Fangst, 5 hvittinger, 2 hyser. Vi fortsatte letingen, men uten resultat. Vi gikk inn til Tananger kl. 18.30.

Onsdag 27.9. Vi gikk ut og begynte letingen vest av Kjør kl. 7. Prøvde med ekkoloddet og linene i forskjellige retninger, og ut på dagen fikk vi det frem. Vi satte nota i, med godt resultat. Posisjon: N 58°52,5 O 5°23,5. Med: Ullanhaug og fab.pipa på raffineriet overrett. Revingen over indre enden av Haastein. Styrer på vestre enden av Karmøy til Revingen og Haastein åpner. Blåsa: 55 favn., not 56 favn 4 liner på hver side. Fangst 10 hyser, 2 kvittinger, 1 leme. Vi fortsatte letingen, men uten resultat. Vi gikk inn til Tananger kl. 19.

Torsdag 28.9. Gikk ut og begynte letingen vest av Kjør kl. 7. Vi lette med ekkoloddet og prøvde flere ganger med linene, før vi fikk det frem. Nota kom også fint. Posisjon: N 58°52,7 O 5°24,5. Med: fab.pipa på raffineriet over Kjør, Revingen midt over Haastein. Styrer med fab.pipa og Ullanhaug overrett. Blåsa: 53 fv., not 55 fv.. 4 liner på hver side. Fangst,

20 hyser, 3 kvittinger. Hadde fått tillatelse til å ta et par dagers permisjon, og begynte å gå nordover i 5 tiden. Da vi kom opp til Jarstein fikk vi en del trålebuss i propellen, men greide å komme oss inn uten hjelp.

Mandag 2.10. Begynte å gå sørover kl. 5. Da vi hadde gått et stykke fikk vi en stygg klampelyd i maskinen og måtte vende tilbake. Vi skrudde opp motoren og fant ut at 2 drevhjul i registeret var ødelagt. Det er mulig at dette skyldes trålebussen vi fikk i propellen. Fikk drevhjul tirsdag morgen fra Danmark. Ble ferdig med reparasjonen i 14-tiden, og gikk sørover. Det ble ikke meget tid til leting den dagen, og det ble heller ikke noe resultat.

Onsdag 4.10. Begynte letingen vest av Kjør kl. 6.30. Vi lette med ekkoloddet og linene i forskjellige retninger før vi fikk det frem. Nota gled også fint. Posisjon: N 58°53,6 O 5°22,7. Med: Haastein og Revingen i sammen Sørskot på søre pynt av Kjør, og holdt det. Blåsa: 53 favn., not 55 favn.. Fangst 1 hyse, 1 hå, 4 liner på hver side. Vi fortsatte letingen resten av dagen, men uten resultat. Sluttet av og gikk inntil Tananger kl. 19.

Torsdag 5.10. Vi gikk ut og begynte letingen vest av Kjør kl. 7. Det var tåke og svært vanskelige arbeidsforhold. Vi lette med ekkoloddet og linene i forskjellige retninger, men uten resultat. Ut på dagen ble tåka tettere og vi prøvde å bruke radaren til å ta ut «med» på, men det var umulig. Vi måtte slutte av å gå inn til Tananger kl. 15.30.

Fredag 6.10. Vi fikk ikke arbeide på grunn av tett tåke.

Lørdag 7.10. Begynte letingen NV av Kjør kl. 7. Vi lette med ekkoloddet og linene i forskjellige retninger før vi fikk det frem. Nota kom også fint. Posisjon: N 58°54,3 O 5°22,7, Med: fab.pipa på oljeraff. litt innpå søre pynt av Rott. Åpningen mellom Allstein og vestre pynt av Haastein, og holder det. Blåsa: 55 favn., not 55 favn., fangst, 1 torsk, 2 hyser, 4 liner på hver side. Vi fortsatte letingen, men det ble ikke flere resultat den dagen. Sluttet av og gikk nordover kl. 17.

Mandag 9. 10. Halte på land redskapene, og forsøket avsluttet.

Journal for snurrevadundersøkelser

Kart nr.	Stedsnavn og posisjon for not/bøye	Méd	Dybder favner	Lengde av liner favner	Taureting	Fangst	Anmerkninger om feltet	
17	N 59°13,5' O 5°05,8' SO av Ferkingstadøyene	Rambaskår over østre pynt av Klovningen Nordre pynt av Sira over nordre pynt av Liknesøy, og holder det	Not: 40 Boye: 37	480	SV	4 torsker 2 hyser 2 ulker	Fin sandbunn Bra fiskefelt	
	N 59° 13,6' O 5° 05,9' O av Ferkingstadøyene	Sirafyren over nordre pynt av Liknesøy Rambaskår midt over Klovningen Styrer nordover til Rambaskår, kommer over Ryving	Not: 38 Boye: 38	480	S	2 hyser 2 lemer* 1 torsk	Fin sandbunn	
	N 59° 13,7' O 5° 3,8' Sor av Ferkingstadøyene	Boknfjell over søre pynt av Ferkingstadøyene Urter skjult bak Liknesøya. Styrer SO til Urter kommer inntil det vestre skjæret i øyasundet	Not: 40 Boye: 34	480	NNV	1 torsk 2 lemer 1 flyndre	Fin sandbunn Godt fiskefelt	
	N 59° 17,6' O 5° 24,9' Nord av Hovring	Boknfjell litt innpå Hovring. Sundet mellom Vesterøy og fastlandet nesten stengt Styrer på Skarveskjær	Not: 40 Boye: 33	480	SO	20 kg rødtunge 15 kg rund fisk	Fin sandbunn	
	N 59° 18,0' O 5°24,2'	Østre Flogholmen litt innpå den vestre, ca. 40 meter av fastlandet Styrer på vestre pynt av Klungerholmen	Not: 38 Boye: 33	480	NNV	23 kg rødtunge 5 kg rund fisk	Fin sandbunn	
	16	N 59° 07,7' O 5° 15,6' Sor av Skudenes	Geitungen og Kavholm overrett på søre siden Grøtheimstua inntil nordre Geitungen Styrer midt på Kvitøy	Not: 45 Boye: 30	480	NV	1 lyr 3 hyser 2 rødtunge	Grov sandbunn Vanskelig å få frem i hard strøm
		N 59° 07,8' O 5° 13,4' Sor av Skudenes	Nordre pynt av Jarstein klar Kavholmen Åpning mellom Geitungane Styrer på søre pynt av søre Geitungen	Not: 28 Boye: 25	480	V	2 torsker 20 hyser 3 seier 1 flyndre	Fin sandbunn Usedv. godt fiskefelt sier folk fra Skudenes
N 59° 04,1' O 5° 38,2' SV av Mosterøy		Staken vest av Soknerullen over Gryte lykt. Humlenesflu staken over SV-pynt av Askje, og styrer med det.	Not: 22 Boye: 20	360	SO	17 flyndrer 3 torsker 2 hyser	Fin sandbunn	
N 59° 04,1' O 5° 37,8' SV av Mosterøy		Staken vest av Soknerullen over Mannholmen. Lamholmen skjult bak Mosterøy. Styrer litt nord av staken på Humlenesflu	Not: 20 Boye: 20	360	V	3 flyndrer 1 torsk	Fin sandbunn	

*) Lemer = loure

Journal for snurrevadundersøkelser

Kart nr.	Stedsnavn og posisjon for boye/not	Méd	Dybder favner	Lengde av liner favner	Taueretning	Fangst	Anmerkninger om feltet
475	N 58° 57,6' O 5° 29,7' Sør av Grønningen	Ullanhaug over nordre pynt av Flatholmen Høvringen over østre pynt av Allstein Styrer på vestre pynt av vestre Grønningen	Not: 20 Boye: 19	360	S	1 torsk 1 lema	Grov sandbunn
471	N 59° 01,2' O 5° 27,4' Ost av Leiabåen	Suggholmen over Leiaboskjær Gjertholmen lykt over Boknfjell Styrer i søre kant på Leiaboskjær	Not: 48 Boye: 57	480	O	7 kg hyse, 6 kg lyr, 2 kg torsk 2 kg lema 2 kg småfisk	Fin sandbunn Bra fiskefelt sier kjentfolk
	N 59° 03,0' O 5° 23,6' Hysesand	Slepte blåsa ca. 20 m SO av Hardholmen Styrte SV til vi fikk Bladh. lykt over vestre Nonskj.	Not: 48 Boye: 29	360	NO	4 kg torsk, 19 kg hyse, 4 kg lema 4 kg småtorsk, 2 kg rødspette	Grov sand
	N 59° 03,0' O 5° 23,4' Hysesand	Bladholmen lykt over søre kant av Harholm. Kvitsøyfyren mellom Harholmen og Harholmskatet. Styrer SV til Bladholmen lykt, kommer over østre Nonskjær	Not: 55 Boye: 28	480	N		Grov sand
	N 59° 01,9' O 5° 27,6' Sør av Gjertholmen	Østre pynt av Ternoya inntil vestre pynt av Gåsholmen. Kvitsøyfyren litt sør for Gjertholmskota. Styrer på Kvitsøyfyren	Not: 36 Boye: 34	360	SO		2 lemer, 2 hvittinger 3 hyser
	N 59° 01,8' O 5° 26,9' Sør av Gjertholmen	Sandholmen lykt over Vardholmen. Åpning mellom Gjertholmen og Kråkøya. Styrer på østre pynt av Gåsholmen	Not: 39 Boye: 36	360	SV	3 hyser, 2 lemer	Fin sandbunn
204	N 59° 14,7' O 5° 29,0' Falkeidflæet	Austreflusetaken på Våganaset Årviksund lykt over NV-siden av Årviksholm. Styrer rett på Sandvika	Not: 35 Boye: 20	480	SV	2 kg torsk, 5 kg lyr, 2 kg hyse, 10 kg rødtinge	Sand- og leirbunn
	N 59° 15,0' O 5° 30,4' Falkeidflæet	Halve Følje skjult av Gåsholmen Frekasundet stengt Styrer på vestre pynt av Tungeneset	Not: 50 Boye: 47	480	S		Sand- og leirbunn
	N 59° 14,4' O 5° 29,9 Falkeidflæet	Halve Vågholmen klar odden på Våganaset Søre pynt av Følje over søre pynt av Stong. Styrer på SO pynt av Ognoy	Not: 42 Boye: 40	480	SSO		Sand- og leirbunn

Kart nr.	Stedsnavn og posisjon for bøye/not	Méd	Dybder favner	Lengde av liner favner	Tauere- ret- ning	Fangst	Anmerkninger om feltet
475 16	N 59° 14,4' O 5° 30,2' Falkeidflæet	Nordre pynt av Brattholmen over Stong. Vågholmen og Følje i sammen Styrrer på Tungeneset	Not: 45 Bøye: 40	480	S	}	Sand- og leirbunn
	N 58° 59,7' O 5° 32,5'	Staken på Bjørnaflua overrett med staken på Dalshaugflu. Ekrholmen over Haastein Styrrer på vestre pynt av Allstein	Not: 27 Bøye: 18	360	S		4 hyser 3 flyndrer
	N 58° 59,7' O 5° 32,5'	Ekrholmen over Haastein Litt åpning mellom Kjartan og Rott. Holder det	Not: 35 Bøye: 18	360	S	5 torsker, 3 hyser 1 flyndre	Fin sandbunn
	N 59° 02,0' O 5° 31,8' Sør av Allstein	Gjerdholmen lykt inntil Allstein. Vestre pynt av Lamholmen over østre p. av Allstein. Styrrer midt på Rott.	Not: 37 Bøye: 34	360	N	4 hyser 3 lemer	Fin sandbunn
	N 59° 01,9' O 5° 31,7' Sør av Allstein	Trettholmen klar vestre p. av Allstein Imsholmen over østre p. av Allstein, holder det	Not: 38 Bøye: 35	360	NNO	30 hyser, 4 lemer 2 torsker	Fin sandbunn
	N 59° 01,5' O 5° 31,6' Sør av Allstein	Kjerringholmen klar Allstein. Vestre pynt av Lamholmen over østre p. av Allstein. Styrrer på vestre pynt av Haastein	Not: 39 Bøye: 38	360	NO	1 hyse 1 torsk	Fin sandbunn
	N 58° 59,8' O 5° 32,4'	Ekrholmen sør for Haastein, Bjørnaflustaken over Risneset. Styrrer på søre pynt av søre Sparholm.	Not: 25 Bøye: 18	360	SO	5 torsker 2 hyser	Fin sandbunn
475 16	N 58° 52,5' O 5° 21,4' Vest av Kjør	Ullanhaug over nordre p. av Nordkjør. Åpning mellom Revingen og Haastein styrrer slik at Revingen og Håstein går sammen og holder det	Not: 56 Bøye: 56	480	NO	3 hyser 2 lemer, 5 hvittinger	Fin sandbunn
	N 58° 52,5' O 5° 23,5' Vest av Kjør	Ullanhaug og Fab.-pipa på raffineriet overrett. Revingen over indre enden av Haastein. Styrrer på vestre enden av Karmøy	Not: 56 Bøye: 55	480	SSO	10 hyser 2 hvittinger 1 lema	Fin sandbunn
	N 58° 52,7' O 5° 24,5' Vest av Kjør	Fab.pipa på raffineriet midt over Kjør. Revingen midt over Håstein. Styrrer med Fabr.pipa midt over Kjør	Not: 55 Bøye: 53	480	ONO	20 hyser 3 hvittinger	Fin sandbunn

Kart nr.	Stedsnavn og posisjon for not/bøye	Méd	Dybder favner	Lengde av liner favner	Taue-ret-ning	Fangst	Anmerkninger om feltet
475 14	N 58° 53,6' O 5° 22,7'	Haastein og Revingen i sammen. Sørskot over søre	Not: 55 Bøye: 53	480	SO	1 hyse 1 hå	Fin sandbunn
	Vest av Kjør	pynt av Kjør, og holder holder det.				5 lemer	
	N 58° 54,3' O 5° 22,7' NV av Kjør	Fab.pipa litt innpå søre pynt av Rott. Åpning mellom Allstein og vestre p. av Haastein, og holder det	Not: 55 Bøye: 55	480	NO	1 torsk 2 hyser	Fin sandbunn
	N 58° 52,7' O 5° 21,6' Vest av Kjør	Revingen over indre enden av Haastein. Fab.pipa på oljeraff. over nordre Kjør Styrrer på innsiden av østre Bokn	Not: 55 Bøye: 54	480	SSV	3 hyser 5 lemer	Fin sandbunn
	N 58° 53,2' O 5° 24,6' Vest av Kjør	Revingen over Haastein Fab.pipa på oljeraff. over nordenden av Nordkjør. Styrrer SV til vi får fab.p. over sørenden	Not: 55 Bøye: 50	480	ONO	1 torsk, 4 hyser 3 lemer	Fin sandbunn
	N 58° 54,5' O 5° 23,7' NV av Kjør	Feiastein over SV pynt av Kjør. Fab.pipa på oljeraff. over Hua. Styrrer SV til vi får Ullanhaug midt over Rott.	Not: 55 Bøye: 53	480	ONO	7 hyser, 1 skate	Fin sandbunn
	N 58° 53,2' O 5° 22,6' Vest av Kjør	Kvitsøy-fyren over Boknfjell. Ullanhaug over søre pynt av Rott. Styrrer SV til vi får Kvitsøyfyren i indre kant av Boknfjell.	Not: 56 Bøye: 54	480	NNO	8 hvittinger, 1 torsk 1 ulke, 1 hå og 1 skate	Fin sandbunn
N 58° 53,1' O 5° 21,8' Vest av Kjør	Ullanhaug over søre pynt av Rott. Halve Allstein klar vestre pynt av Haastein, og styrer med det.	Not: 60 Bøye: 60	480	NNO	5 hvittinger, 2 hyser	Fin sandbunn	

JÆRENS REV—EGERØY

Forsøkene er en fortsettelse av kartleggingen langs kysten, og begynte den 6/8 og varte frem til 15/9. Det ble til sammen funnet 25 nye snurrevadtrekk. De fleste av disse er på Ognabukten og vest av Egerøy. Videre er det kartlagt 11 gamle felter som i journalen er merket med G. Totalt skulle dette bli 36 felt og skulle være et brukbart område for noen mindre snurrevadbåter.

I journalene vil en finne posisjoner, méd, dybde, retninger, fangst og anmerkninger. Kartskissen viser de enkelte snurrevadtrekk.

Journal

over foretatt forsøk etter nye snurrevadfelter på strekningen Jærens Rev—Egerøy, høsten 1973 ved Gutorm Tjøsvoll, m/s «Venus» R-264-K.

Mandag 6/8:

Tok ombord redskaper.

Tirsdag 7/8:

Gikk til Hellevik for å kontakte snurrevadfiskerne der, og for å snakke med Jostein Sirevåg. Vi fikk en liten orientering om hvor de gamle feltene var.

Onsdag 8/8:

Begynte letingen SO av Rauna. Der fant vi sand, og prøvde med linene, de kom fint frem. Vi satte nota i, og det gikk fint.

Méd: Havtangen over indre enden av Radaren på Egerøy. Grønn betong transformator over en stor rød løe, holdt dette. Dette siste méd er i nærheten av Holmestø, og er lett å se. Posisjon: N58°31' O5°43,8'. Not: 12 favn. Blåse: 11 favn, fangst: 9 flyndrer, 1 hyse.

Torsdag 9/8:

Fortsatte letingen SO av Rauna, og fikk det frem litt sør for det første feltet. Méd: Kvasheim litt vest av neset vest for Holmestø. Kirken i Oгна lett sør for Ognaholmene. Styrte litt sør for jernbanestasjonen ved Brusand. Posisjon: N58°31,3' O5°43,7'. Not: 11 favner. Blåse: 7 favn, fangst 2 torsker, 10 lyr, 26 rødspette, 1 sei, 1 ulke, 7 hyse i to trekk.

Vi fortsatte letingen, og prøvde først med linene, noe som gikk fint. Vi satte nota i og den gled fint

frem. Méd: Egerøy fyr litt vest for Tviboen. Jernbanestasjonen i Oгна over søre pynt av Ognaholmene. Styrte litt vest for vraket på Rauna. Posisjon: N58°31,1' O5°45,0'. Not: 11 favn, blåse 10 favn, fangst: 1 torsk, 3 lyr, 12 hyse, 40 rødspetter, 4 lomre. Vi fortsatte letingen og fant et sted der vi prøvde med linene først, de kom fint fram. Vi satte nota i, men da var det blitt så hard strøm at vi kom bort i et vrak med nota. Vi greide ikke å få nota opp, og prøvde så å taue det hele inn på grunnere vann. Dette greide vi ikke fordi det var så ujevnen bunn. Vi slet nota i to biter, og mistet en hel del buss.

Fredag 10/8:

Stiv kuling fra nord.

Lørdag 11/8:

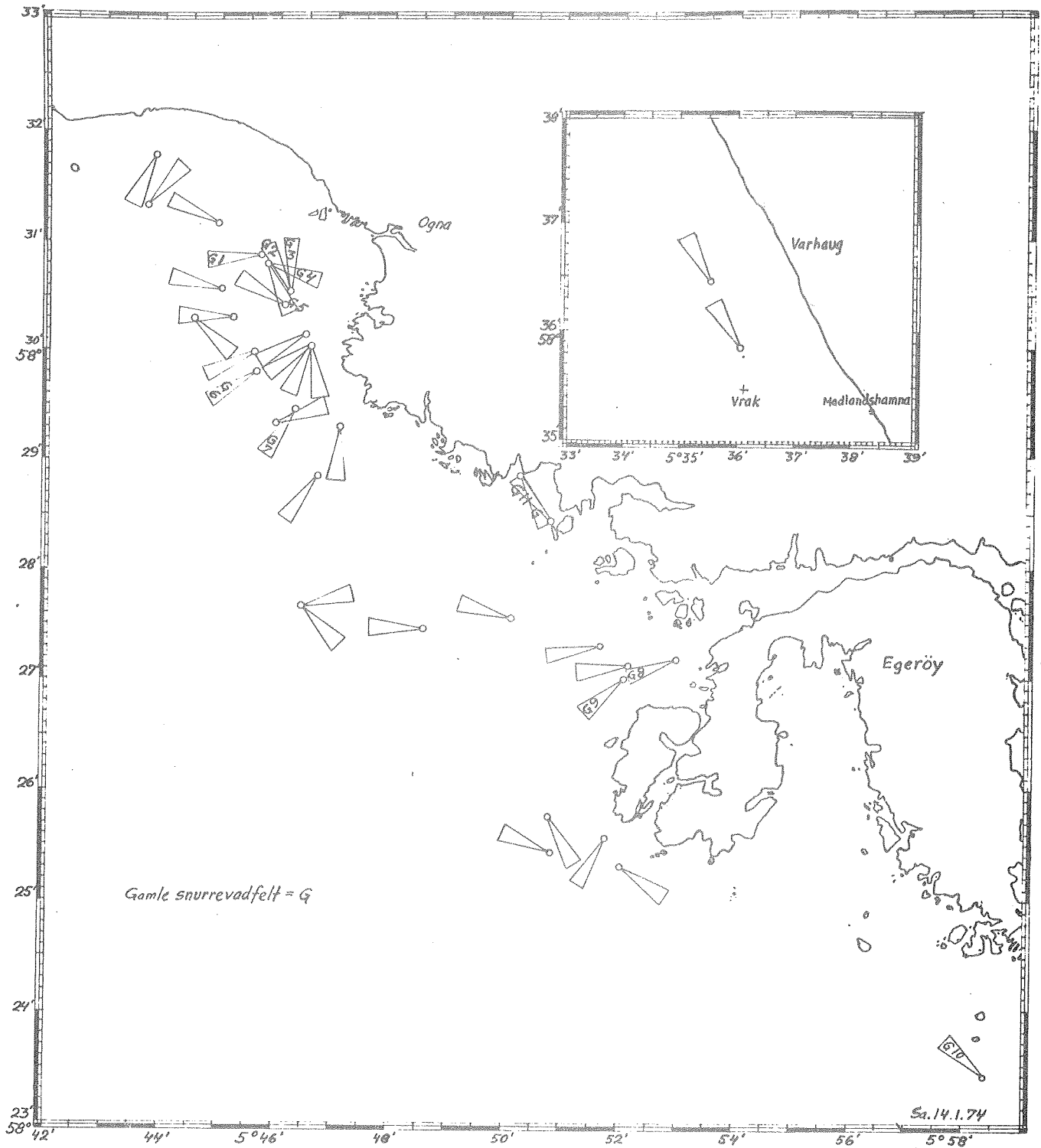
Det var dårlig vær å arbeide i så vi brukte bare ekkoloddet. Vi fant flere steder som vi ville prøve når været ble bedre.

Mandag 13/8:

Begynte letingen vest av Sirevåg. Vi prøvde med linene i forskjellige retninger, og det gikk fint. Vi satte nota i, og den kom også fint fram. Méd: Egerøy fyr over vestre pynt av Tviboen. Oгна kirke over nordre pynt der lykten i Sirevåg står, holder det siste. Posisjon: N58°30' O5°46',6, not: 20 favner, blåse 16 favner. Vi gjorde 2 trekk i hvert av de tre halene som vi slepte i samme posisjon. Fangst: 22 kg torsk, 41 kg lyr, 75 kg hyse, 1 ulke, 23 kg rødspette.

Tirsdag 14/8:

Vi fikk med oss en kjent snurrevadfisker på stedet, Mikal Vatnamo, fra Hellevik. Han var 74 år gammel, og hadde drevet med snurrevad i 42 år. Vi gikk ut om natten for å se om vi fikk mere fisk da, men vi fikk ikke fisk for ut på morgenen. Vi gikk rundt og prøvde et trekk i hvert av de gamle feltene han viste oss på Ognabukten. Da vi kom i land hadde vi 417 kg fisk. Disse eldre felt har følgende posisjoner og merket med G 1-G 7 — i kartet hvor posisjonene er anført oppe i venstre hjørnet. G 1: Oгна kirke mellom holmene vest av Ognaelven, og holder det. Egerøy fyr på innsiden av Tviboen. Posisjon: N58°30,8' O5°45,7', not: 13 favn, blåse 9 favn.



G 2: Egerøy fyr inntil land øst for Tviboen, og holder det. Åpning mellom Ognaholmene. Posisjon: N50°30,5' O 5°46,2', not: 8 favn. blåse: 11 favn.

G 3: Vi slepper på samme sted som nr. 2, men styrer NNO til overrettene i Sirevåg kommer overrett. Posisjon: N58°30,5' O5°46,2', not: 7 favn, blåse 11 favn.

G 4: Ognå kirke over søre enden av holmene vest av

Ognaelven. Fyren på Egerøy på indre enden av Tviboen og holdet det. Posisjon- N58°30,8' O5°45,8', not: 9 favn, blåse 8 favn.

G 5: Slipper på samme sted som nr. 4. Styrer SO til overrettene i Sirevåg kommer overrett. Posisjon: N58°30,8' O5°45,8', not: 13 favn, blåse 8 favn.

G 6: Den gamle over vestre pynt av de største

Skjerpingene. Kirken i Oгна over søre enden av Klubben, og holder det. Posisjon: N58°29,8' O5°45,6', not 18 favn, blåse 11 favn.

G 7: Den gamle over den midterste skjerping. Varberg over søre kant av land der Haverhesten står. Styrer SV til en fabrikkpipe i Oгна kommer over Sirevåg lykt. Bøyer når seilmerket utenfor Vatnemoholmene kommer over Moifjellet. Posisjon: N58°29,4' O5°46,3' not: 23 favn, blåse: 22 favn.

Onsdag 15/8:

Vi begynte letingen med linene NV av Sirevåg. Etter noen forsøk fikk vi linene frem. Vi satte nota i, og det gikk fint. Méd: Egerøy fyr over vestre pynt av Tviboen. Veden over Nygårdsneset, og holdt det. Posisjon: N58°30,4' O5°46,1', not: 17 favn, blåse: 13 favn. Fangst 6 kg torsk, 34 kg lyr, 2 kg hyse, 1 kg lange, 8 kg piggvar, 3 kg rødspette, 2 kg ulke, 1 kg lomre. Senere på dagen ble vinden så frisk at det var vanskelig å arbeide skikkelig.

Torsdag 16/8:

Vi fortsatte letingen NV av Sirevåg, og fikk nota fint frem, etter først å ha prøvet et par ganger med linene. Méd: Den Gamle litt vest av Haverhesten. Is-huset i Sirevåg midt over moloen, og holdt det. Posisjon: 58°30,5' O45°5', not: 18 favn, blåse 18 favn. Fangst: 4 hyser, 1 torsk, 40 lyr, 2 piggvar. Vi fortsatte letingen, og ut mot kvelden fant vi et hal litt sør for det første. Méd: Radaren på Egerøy over vestre pynt av Skjerpingerne. Åpning molohullet i Sirevåg: Styrte rett i Vest. Posisjon: N58°30,3' O5°45,2'. Not: 20 favn, blåse 16 favn. Fangst: 8 hyser, 1 lange, 30 lyr. Vi fortsatte letingen, men uten flere resultater.

Fredag 17/8, lørdag 18/8:

Det var vanskelige arbeidsforhold så vi lå i land og reparerte på redskapene.

Mandag 20/8:

Begynte letingen vest av Rauna, fordi snurrevadfiskerne i Hellvik hadde tro på at det var felter der. Vi prøvde i flere retninger med linene, og ut på dagen fikk vi de frem. Vi satte nota i, men da satte vi fast, og for å komme løs måtte vi slite ett stykke av linene for å komme løs.

Tirsdag 21/8:

Fortsatte letingen vest av Rauna, men heller ikke denne dagen ble det resultater.

Onsdag 22/8:

Vi begynte letingen fra Rauna og nordover. Vi

fant flere sandflekker, men de var ikke store nok for et snurrevadtrekk.

Torsdag 23/8:

Det var frisk vind fra nord, og vi begynte letingen vest av Sirevåg. Etter noen forsøk fikk vi nota frem. Méd: Hytta på Rauna over Kvasseheim fyr. Åpningen i Molohullet i Sirevåg. Styrer slik at vi får hytta over Kvasseheim når vi bøyer tilbake. Posisjon: N58°30,3' O5°44,5'. Not: 20 favn, blåse 19 favn. Vi gjorde to trekk i dette halet med nota i, og den kom fint frem begge gangene. Vi fortsatte letingen og etter noen forsøk med linene kunne vi sette nota i igjen. Nota kom også fint frem. Méd: Radarkuppel på Egerøy litt vest av vestre Skjerping. Oгна kirke en robåtslengde nord av nordre Klubben, og holdt det. Posisjon: N58°29,9' O5°45,6'. Not: 22 favn, blåse 18 favn. Vi gjorde to trekk i dette halet også. Vi fortsatte letingen og fant et hal til litt lengre inne. Méd: Klubben over kirken i Oгна. Egerøy fyr i vestre kant av Tviboen. Styrte mot kirken over Klubben. Posisjon: N58°30,1' O5°46,5'. Not: 17 favn, blåse 11 favn. Fangst: 74 kg forskjellige sorter fisk.

Fredag 24/8:

Vi fikk den gamle snurrevadfiskeren Mikal Vatnamo med oss ut for å vise oss noen flere gamle felter. Vi begynte på Moibukten. Det er vanskelig å ta noen méd der fordi de er bare noen få meter fra land. Posisjon: N58°28,8' O5°50,2', N58°28,4' O5°50,8'. Det var mye løs og råtten tare pluss en del søppel i disse hala. Men det sies å være en god fiskeplass.

Deretter gikk vi opp under Egerøy for å prøve å finne noen felter som han hadde sett andre snurrevadfiskere dratt i. Han selv hadde aldri dratt der. Etter noen forsøk fikk vi det frem.

G 8: Méd: Staken på Try over seilmerket på Gulholmen. Staken på Dyroyfly over vestre pynt av Karpusskjær, styrte 250°. Posisjon: N58°27,2' O5°53'.

G 9: Méd: Grundsundholmen lykt over nordre kant av seilmerket på Gulholmen, Varberg over søre kant av Seilsteinen, styrer 228°. Posisjon: N58°27' O5°52'. Vi prøvde flere trekk i hvert av disse hala før vi fikk det skikkelig. Han som vi hadde med var ikke helt sikker på om noen hadde dratt i det siste av disse hala (nr. 9). Fangst: 14 kg torsk, 16 kg lyr, 101 kg hyse, 3 kg lange, 3 kg pigghå, 2 kg ulke, 9 kg lomre, 2 kg slettvar, 2 kg skate, 1 kg steinbit og 28 kg rødspette.

Lørdag 25/8:

Gikk hjem for å skifte ut linene som nå var blitt helt odelagt.

Mandag 27/8:

Gikk sørover natt til mandag, og begynte letingen sør av Bøyen. Vi fant flere sandflekker, men de var ikke store nok til et snurrevadtrekk.

Tirsdag 28/8:

Fortsatte letingen der vi sluttet av på mandag, men heller ikke denne dagen fant vi sandflekker som var store nok til et snurrevadtrekk.

Onsdag 29/8:

Vi prøvde å lete med linene vest av Varhaug midt mellom Obrestad og Kvasseheim. Der gjorde vi flere trekk med linene før vi fikk det til. Vi hadde Dalen radiomast over Gauleksvarden når vi satte nota, og Raunastein lykt kloss vest av Kvasseheim, og styrte litt vest av Obrestad, og når vi bøyde tilbake til bøyen var Raunasteinen bort ved Kvasseheim. Posisjon: N58°35,8' O15°36', dybden i blåsen 22 favner, nota 26 favner. Vi gjorde to trekk med nota i, og fikk 60 kg fisk av forskjellige sorter.

Vi begynte letingen igjen litt lengre nord. Ved en stor rød låve i søre kanten på en skog rett øst, og styrer med Rauna lykt ved Kvasseheim. N58°36,04' O5°35,4'. Dybde 26 favner ved blåsen, 22 ved nota. Vi gjorde to trekk i hver av de to hala, fangst tils. 141 kg forskjellige sorter fisk. Senere på dagen prøvde vi sørover med linene, og kjørte fast i et vrak og mistet endel liner.

Torsdag 30/8:

Begynte letingen vest av Haverhesten. Etter noen forsøk med linene fikk vi det frem. Vi prøvde med nota i, og det gikk fint. Méd: Indre enden av Rauna over Kvasseheim. Sirevågslykta litt nord av Nygårdsneset. Styrer på Tviboen. Posisjon: N58°29,3' O5°45,9', not: 23 favn, blåse: 20 favn. Vi fortsatte letingen og fikk linene frem litt lengre sør. Vi prøvde med nota i, og det gikk fint. Méd: Tviboen over neset nordenfor Seglsteinen vest av Skjerpingerne. Styrer i syd. Setter nota når Tviboen kommer over neset igjen. Posisjon: N58°29,3' O5°47,1'. Not: 25 favner blåsen 20 favner.

Vi fortsatte letingen, og ut mot kvellen fikk vi linene og nota fem enda en gang. Méd: Kvasseheim fyr på østre pynt av Rauna. Svartodden i søre kant av moloen i Vatnemsholmene. Styrer 215°. Posisjon: N58°28,8' O5°46,7'. Not: 30 favner, blåse: 25 favner. Det var nå blitt så sent at vi måtte slutte av letingen. Vi leverte 79 kg forskjellige sorter fisk.

Fredag 31/8:

Vi begynte letingen vest av Hellvik. Vi prøvde med linene i forskjellige retninger før vi fikk de frem. Vi satte nota i, og det gikk fint. Méd: Varberget over nordre pynt av Skjerpingerne, Kvasseheim over indre enden av Rauna. Styrer rett i vest. Posisjon: N58°27,4' O5°48,5', not, 48 favner, blåse 48 favner. Vi fortsatte letingen, og etter noen forsøk fikk vi linene frem litt lengre vest. Vi satte nota i, og det gikk fint. Méd: Staken på Hellarne over Moifjellet. Åpningen mellom Rosholmene og Midbrødø. Holdt det siste sørover. Posisjon: N58°27,6' O5°46,4'. Not: 50 favner, blåse 40 favner.

Vi fortsatte letingen og etter noen forsøk fikk vi frem nok et hal. Méd: Åpningen mellom Rosholmene og Midbrødø. Staken på Hellarna over Moifjellet. Styrer på Moifjellet. Posisjon: N58°27,6' O5°46,4', not: 45 favner, blåse 40 favner. Det var nå blitt så sent at vi måtte avslutte letingen. Vi gjorde 2 trekk i hvert av disse halene, og leverte 139 kg fisk.

Lørdag 1/9:

Vi begynte letingen vest av Egerøy, men ut mot middagstider ble det så vanskelige arbeidsforhold at vi måtte slutte av.

Mandag 3/9:

Vi begynte letingen vest av Egerøy. Det var sterk strøm, og vanskelige arbeidsforhold, men etter noen forsøk fikk vi linene frem. Vi prøvde to ganger før vi fikk nota frem. Méd: Den høyeste toppen syd av fyren på Midbrødø over Varberget, Skarvøy lykt over Skoge, og holdt det. Bøyde når Ruskodden lykt kom frem på nordsiden av Stråleholmen. Posisjon: N58°25,4' O5°50,8', not: 40 favner, blåse 40 favner. Fangst: 2 hyser, 1 torsk, Vi fortsatte letingen, men uten flere resultat.

Tirsdag 4/9:

Vi fortsatte letingen vest av Egerøy. Det var vanskelige arbeidsforhold på grunn av sterk strøm. Vi prøvde med linene i forskjellige retninger før vi fikk de frem. Vi satte nota i, men da ble det fast. Vi lå lenge før vi fikk det opp, og da viste det seg at nota var delt i to. Vi skiftet not, og fortsatte letingen, men uten resultat.

Onsdag 5/9:

Vi begynte letingen vest av Egerøy. Men etter en stund ble det så vanskelige arbeidsforhold at vi bare kunne lete med ekkolodd. Vi fant et par steder som vi ville prøve når været tillot det.

Torsdag 6/9:

Vi fortsatte letingen vest av Egerøy. Det var fortsatt vanskelige strømforhold, men etter noen forsøk fikk vi linene frem. Vi satte nota i, og det gikk fint. Méd: Seilmerke på Gulholmen i nordre kant av Stråleholmen, Skarvøy lykt SV av Blegholmen. Styrte syd til vi fikk lykta på Skarvøy over Skoge. Posisjon: N58°25,7' O5°50,7'. Not: 39 favner, blåse 34 favner. Fangst: 3 flyndrer, 2 hyser, 1 lyr og 4 torsker. Vi fortsatte letingen, og ut mot kvelden fikk vi linene frem en gang til. Vi satte nota i, men det var så sterk strøm at vi satte fast, og slet i stykker den ene armen. Det var nå blitt så sent at vi sluttet av.

Fredag 7/9:

Vi fortsatte letingen vest av Egerøy. Det var bedre arbeidsforhold denne dagen. Vi prøvde med linene i forskjellige retninger før vi fikk det frem. Vi satte nota i, og det gikk fint. Méd: Skarvøy lykt sør av Blegholmen. Hytta på Midbrødø over fyren og holdt det. Posisjon: N58°25,6' O5°51,7'. Not: 39 favner, blåse 32 favner. Vi fortsatte letingen, og etter noen forsøk fikk vi det frem en gang til. Méd: Den høyeste overetten i Hellvik over vestre pynt av Midbrødø. Skarvøy lykt over Skoge. Styrer på Stapnes. Posisjon: N58°25,3' O5°52'. Not: 40 favner, blåse 32 favner. Vi fortsatte letingen, og etter noen forsøk fikk vi linene frem en gang til. Vi satte nota i, og rev sund posen. Vi hadde nå revet i stykket så mange noter, og ødelagt så mange liner at vi måtte gå hjem og bytte ut det som var ødelagt. Vi prøvde to ganger i hvert av de hala vi fant, og leverte 121 kg med forskjellige sorter fisk. Fisken ble levert i Åkrehamn neste dag.

Lørdag 8/9:

Skiftet ut og bøtte på notene som var ødelagt. Reparerte og skiftet ut liner. Gikk til Åkrehamn og leverte fisken fra dagen før.

Mandag 10/9:

Stiv SV-kuling. Benyttet tiden til å bøtte på notene. Vi hørte værmeldingen og da den hørtes bedre ut, gikk vi sørover om kvelden.

Tirsdag 11/9:

Det var fortsatt så vanskelige arbeidsforhold at vi bare kunne lete med ekkoloddet på nordsiden av Egerøy. Vi fant flere steder som vi ville prøve når været tillot det.

Onsdag 12/9:

Kuling fra SV. Kom i prat med en gammel snurrevadfisker fra Egersund, og fikk oppgitt et hal sør av Svettingerne. Méd: Vibberodden fyr, litt vest av Skarvøy. Neset sør av Holmeskjær på sørsiden av Kjesholmen. Styrte litt vest av Egerøy fyr. Posisjon: N58°23,4' O5°58,3'. Vi fikk ikke tid til å prøve dette halet.

Torsdag 13/9:

Vi fortsatte letingen nord av Egerøy for å prøve de stedene som vi så på loddet tirsdag. Vi fikk linene frem i første forsøk. Vi satte nota i, og det gikk fint. Méd: Moifjellet over søre enden av vestre Skjerping. Ruskodden lykt over Varberg, og holdt det. Posisjon: N58°27,5' O5°50,1'. Not: 46 favner, blåse 40 favner. Vi fortsatte letingen, og etter noen forsøk fikk vi linene frem igjen. Vi satte nota i, og det gikk fint. Méd: Ruskodden lykt i østre kant av Den Gamle. Den ytre overetten i Hellvik over vestre pynt av Karpusskjær. Setter nota når overettene i Hellvik kommer over ett. Posisjon: N58°27,3' O5°51,6'. Not: 42 favner, blåse 30 favner. Vi fortsatte letingen, og ut mot kvelden fikk vi frem nok et hal. Méd: Staken på Try over Ruskodden lykt. Åpningen mellom Stråleholmen og Midbrødø. Styrte VSV slik at vi fikk litt åpning mellom Seilsteinen og Varberg. Posisjon: N58°27,1' O5°52,1'. Not: 34 favner, blåse 27 favner. Vi gjorde 2 trekk i hvert av disse tre halene, og leverte 171 kg forskjellige sorter fisk. Vi leverte i Hellvik, og gikk nordover om natten for å begynne å ta på land utstyret neste dag.

Fredag 14/9, lørdag 15/9:

Tok på land utstyret.

EGERØY TIL LISTA

Innledning

I forsøksprogrammet for 1974 var tatt med videreføring og kartlegging av snurrevadfelt langs kysten. I Sør-Norge var en kommet til og med Egerøy. Til oppdraget ble leid m/s «Venus» med Guttorm Tjøsvoll, Sævlansvik. Forsøkene startet opp SV av Egerøy og fortsatte til SO av Lista. Det ble tilsammen kartlagt 35 snurrevadtrenk, av disse var 22 gamle felt som er merket med G i journalen og i oversiktskartene. Fangstene under forsøkene var svært dårlige, men dette er noe en regner med, det er vanligvis vinteren som gir de beste fangstene på snurrevad i dette området.

Til kartlegging trengs fint vær, det er derfor en har valgt å utføre dette om sommeren. En viser videre til dagboken og journalen fra m/s «Venus»:

29.7. Tok om bord redskapene..

30.7. Fortsatte med klargjøring av båten. Ble ferdig ved 15-tiden og gikk sørover. Kom til Egersund kl. 23.00.

31.7. Vi begynte letingen SV av Egerøy. Lette med ekkoloddet og fant sand og prøvde med linene til kl. 19.00 om kvelden. Sluttet av og gikk til Egersund. Uten resultat den dagen.

1.8. Fortsatte letingen sør av Egerøy, uten resultat. Det var dårlig vær og sterk strøm. Gikk til Egersund ca. kl. 20 om kvelden og skiftet ut noen snurrevadlinjer som var blitt ødelagt. Ble ferdig ved 23 tiden om kvelden.

2.8. Begynte letingen sør av Egerøy, men på grunn av sterk strøm gikk vi frametter land sørover og lette med ekkoloddet. Det var for dypt så det var ingen muligheter for snurrevad. Kom til Åna-Sira ved 15-tiden og fant sand rett utenfor havnen. Prøvde med linene på to plasser. Det gikk bra. Satte i nota og gjorde 4 hal. Prøvde på en annen plass, også det gikk bra. Gjorde 2 trekk med nota. Sluttet av ca. kl. 22.00 om kvelden. Gikk inn til Åna-Sira.

Resultat: 68 kg fisk i 3 forskjellige felt.

3.8. Ventet til utpå dagen for å prøve å komme i kontakt med snurrevadfiskerne, men det var liten orientering å få av fiskerne, så vi gikk ut ved 11-tiden og lette med ekkoloddet. Det var frisk NV vind. Prøvde to ganger med linene, men det var for hard strøm.

5.8. Vi fikk litt kontakt med en snurrevadfisker søndag. Han ville vi skulle lete vest av Siragrunnen. Prøvde med linene, men det var dårligere bunnforhold. Det var sand, men for mye stein, og ut på dagen satte vi fast i et vrak, så vi mistet 1 ½ line. Gikk i land og reparerte linene og satte i nytt tau.

6.8. Fortsatte på samme plassen og prøvde på litt dypere vann. Uten resultat.

7.8. Vi prøvde sør av Springaren. Det var en mann fra Åna-Sira som sa at han hadde sett en snurrevadbåt dra der. Vi fant sand på loddet. Prøvde med linene et par ganger før vi fikk det fram. Da vi hadde fått linene fram satte vi i nota. Fikk det fram, men nota var sund. Skiftet not og prøvde på nytt, og det gikk bra. Prøvde et trekk til og det gikk også fint. Prøvde litt nærmere land først med linene og satte deretter med nota og gjorde to trekk, lite fisk. Gikk litt lenger vest og fant sand og prøvde med linene. Satte fast to ganger før det lyktes. Satte i nota og gjorde to trekk og fikk endel hå og litt annen fisk. Prøvde og fant et hal til ved siden av. Sluttet av ved 22-tiden.

8.8. Gikk ut, men det var for frisk vind så det var uråd å arbeide. Gikk i land og bømte på redskapene.

9.8. Da vi lå inne og bømte, kom vi i kontakt med en som fortalte at snurrevadfiskerne drog oppunder Brufjell. Ved undersøkelse vest av Brufjell fant vi en slette med sand som var vel en mil lang og nesten en mil bred som vi drog i alle retninger på uten å få fast. Lite fisk. Så gikk vi sydøst av Siragrunnen og fant seks forskjellige hal. Lite fisk. Gikk inn til Åna-Sira og leverte fisken ved 21-tiden.

10.8. Tåke, så vi gikk hjem etter flere liner.

12.8. Skiftet ut liner som var oppfult og bømte to noter. Leide to mann som var med og bømte til kl. 16,00. Gikk så sørover til Abelnæs. Var i Abelnæs ved 4-tiden og lå der til middag før vi kom i kontakt med snurrevadfiskerne. De ville vi skulle lete syd og sydvest av Hitterø. Det ble for sent å gå ut den dagen.

13.8. Begynte letingen syd av Hitterø. Lette hele dagen uten resultat. fordi det var for bratt så vi satte bare fast. Sluttet av ved 21-tiden og gikk inn til Abelnæs.

14.8. Gikk sørover til Hammeren. Der lå det en snurrevadfisker fra Abelnes og drog. Vi fikk orientering om hvor snurrevadfeltene utenfor Hammeren var. Han var meget grei. Vi drog i de gamle feltene og det gikk bra. Ved middagstid hadde vi dratt i fire av de gamle feltene. Vi lette videre og fant ett nytt hal. Gikk til Lista ved 20-tiden og leverte fisken.

15.8. Snurrevadfiskerne ville vi skulle prøve nord-vest og vest av Lista. Fant sand på flere plasser, men det var for mye stein til å dra. Vi mistet en line. Ingen resultater.

16.8. Begynte letingen sør av Tjørneset og lette frametter kanten med linene hvor vi hadde fått orientering av en gammel snurrevadfisker. Den gamle sa det var to hal, men vi fant tre. Så gikk vi vest av Rauna, der vi hadde fått orientering av en fisker fra Abelnes og fant tre gamle snurrevadfelt. Tilsammen 6 hal den dagen. Gikk inn til Lista om kvelden.

17.8. Liten til stiv nordvest kuling. Uråd å arbeide.

19.8. Gikk ut i nitiden og lette et par timer sør av Rauna, men det var kuling og hard strøm så vi måtte gå i land.

20.8. Gikk øst til Svaneflu, for utenfor Rauna var det så tung sjø. Fant de fire gamle feltene der, som vi hadde fått orientering om av en snurrevadfisker fra Andabeloy. Det var lite fisk. Gjorde to trekk i hvert av de gamle hala. Sluttet av i nitiden.

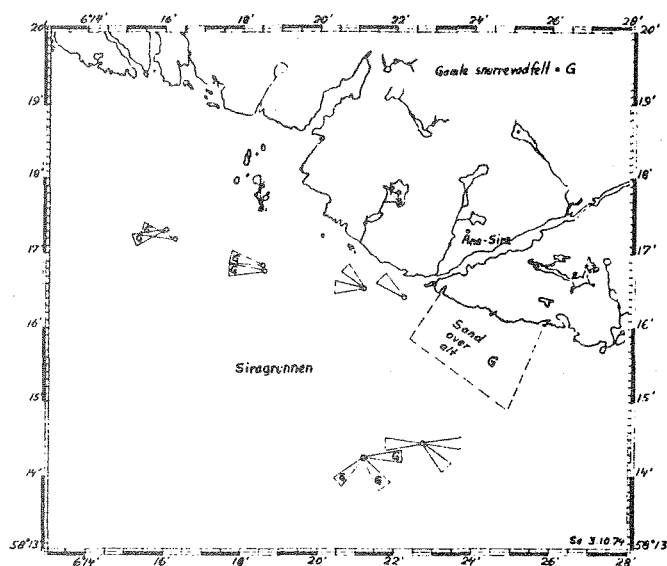
21.8. Begynte letingen øst av Svaneflu og lette med linene. Fant tre hal den dagen.

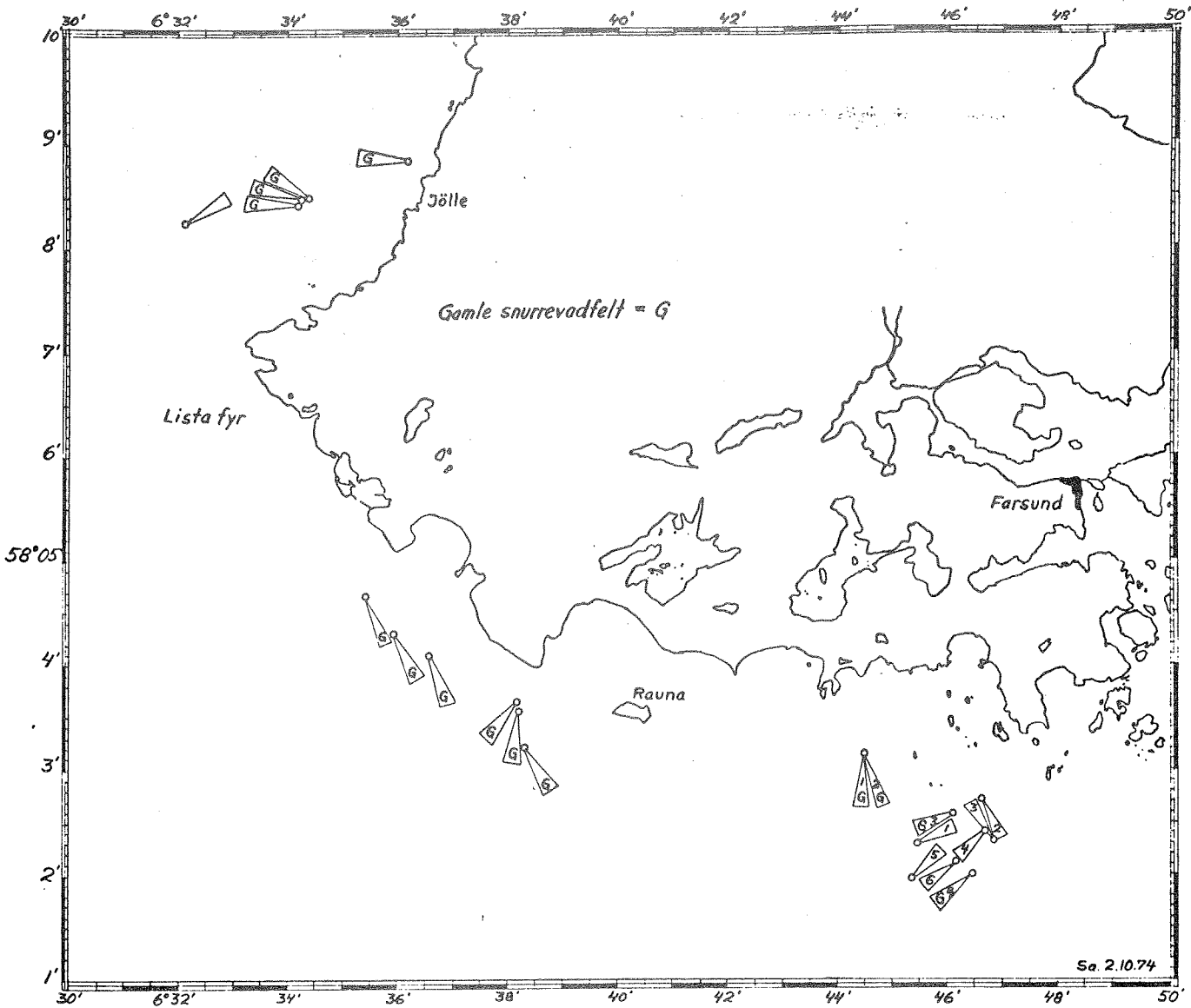
22.8. Gikk ut, men det var tung sjø og kuling så det var ikke arbeidsvær.

23.8. Lette videre sørøst av Svaneflu med linene. Fant tre hal den dagen. Måtte avbryte på grunn av været og gikk nordover. Leverte fisken i Sirevåg. Det var stiv kuling.

24.8. Gikk ut fra Sirevåg og avsluttet.

27.8. Tok på land liner og nøter.





Journal over snurrevadforsøk
M/S «Venus» 1974

Nr.	Posisjon for bøye	Méd	Dybde fv.	Lengd. liner	Tauc-retn.	Fangst	Anmerkninger (G=gamle felt)
1.	Åna-Sira N 58°16,4' O 06°22,2'	Dynga lykt over Reksodden. Nordre kant av Egdeholmen over en bekk som kommer ned fra fjellet	20	4	130°		Grov sand.
2.	N 58°16,5' O 06°21,1'	Overrett lykter til Åna-Sira. Dynga over indre kant på Hummardus. Styrrer vestover til Dynga, kommer på utsiden av Hummardus.	30	4	130°		Grov sand. De vet ikke om feltene er nye eller gamle. Fikk ikke kontakt med snurrevadfiskerne.
3.	N 58°16,5' O 06°21,1'	Overrett lykter til Åna-Sira. Dynga over indre kant på Hummardus. Styrrer med overrett lyktene akter.	29	4	80°	68 kg	Grov sand. De vet ikke om feltene er nye eller gamle. Fikk ikke kontakt med snurrevadfiskerne. Tilsammen 6 trekk.
4.	N 58°16,7' O 06°18,6'	Lille-Sjegget ved nordre land, og holder det. Dynga ved store Fokstein.	27	4	90°		Sand og grus. G
5.	N 58°16,8' O 06°18,5'	Store-Sjegget inntil nordre land og holder det. Dynga inntil Store-Foksteinen.	28	4	90°		Sand og grus. G
6.	N 58°17,2' O 06°16,3'	Nordre Jøssingfjord lykt over lille Fokstein og lille Sjegget inntil nordre heia og styrer med det til søre Jøssingfjord lykt er på nordsiden av lille Foksteinen. Styrrer mot bøyen når Store-Sjegget kommer til heia.	52	4	90°		Sand og grus. G
7.	N 58°17,3' O 06°16,0'	Samme méd som ovenfor, men notable satt noe lenger vest.	52	4	75°	435 kg	Sand og grus. Fangst på 8 trekk. G
8.	N 58°14,5' O 06°22,6'	Løyodden over husene i Mål. Lille Presteskjær over vestre del av Fokstein. Styrrer 259° retv. k.	B: 20 N: 23	4	83°		Fin sand.
9.	N 58°14,5' O 06°22,6'	Samme méd. Styrreretning 143°	B: 20 N: 53	4	325°		Mye tare og skjell.
10.	N 58°14,5' O 06°22,6'	Samme méd. Styrreretning 83°	B: 20 N: 30	4	260°	74 kg	Fin lys sand.
11.	Stor sandfl. SV av Bruffjellet. Tegn i kartet.	Kan dra i alle retninger.	28-60	4	V og NV		Mørk sandbunn. God hyseplass om vinteren. G
12.	N 58°14,2' O 06°21,2'	Egdaholmen lykt over husene i Mål og seilmerket på Kloppholmen på innsiden av store Foksteinen og styrer 220° rettviseende.	B: 23 N: 50	4	35°		G
13.	N 58°14,2' O 06°21,2'	Samme méd. Styrrer rett på Lista fyr.	B: 23 N: 53	4	315°		G
14.	N 58°14,2' O 06°21,2'	Samme méd. Styrrer 83°.	B: 23 N: 24	4	270°		G

Journal over snurrevadforsøk
M/S «Venus» 1974

Nr.	Posisjon for bøye	Méd	Dybde fv.	Lengd. liner	Taue-retn.	Fangst	Anmerkninger	(G=gamle felt)
15.	N 58°08,4' O 06°34,2'	Stort hvitt hus over Hammeren på søre pynten.	B: 26 N: 50	4	90°		Grov sand.	G
16.	N 58°08,5' O 06°34,2'	Det kvite huset midt på Hammerodden.	B: 26 N: 54	4	90°		Grov sand.	G
17.	N 58°08,4' O 06°34,3'	Det kvite huset på nordkanten av Hammeren	B: 23 N: 58	4	110°		Grov sand.	G
18.	N 58°08,8' O 06°36,1'	Midt ut av bukten.	B: 19 N: 29		85°		Grov sand.	G
19.	N 58°08,2' O 06°32,1'	Det kvite huset på sørsiden av Hammeren. Liten åpning mellom Andabeløy og Hitterøy. Styrer rett på Skarvehelltreff lykt.	B: 25 N: 56	4	235°		Grov sand. Nytt felt.	
20.	N 58°03,6' O 06°38,2'	Døseneset over moloen i Austerstranden. Havigodden på indre siden av Rauna. K 210°.	B: 23 N: 54	4	030°		Lett å dra. Lite fisk.	G
21.	N 58°03,5' O 06°38,2'	Døseneset over moloen i Austerstranden. Havigodden på indre siden av Rauna. K 180°.	B: 23 N: 52	4	005°		Lite fisk.	G
22.	N 58°03,2' O 06°38,3'	Listafyret inntil Tjørveslandet. Havigodden litt innpå indre siden av Rauna. Kurs 140°	B: 31 N: 47	4	320°	25 kg	Sand. Fisk i 6 snurrevadtrekk.	G
23.	N 58°04,6' O 06°35,4'	Døseneset over indre enden på Rauna. Tjørveset over et stort hvitt hus som er avmerket med et kryss i kartet. Kurs 150° og holder minst 30 fv. med indre line.	B: 30 N: 55	4	330°		Grov sand.	G
24.	N 58°04,2' O 06°36,0'	Det nordre vraket ved Tjørveset over østre molo på Lista. Rett ut av Lille Rauna.	B: 30 N: 58	4	330°		Ikke grunnere enn 30 fv. ellers setter en fast linen.	G
25.	N 58°04,0' O 06°36,6'	En stein inne ved land over Lilledosen og Listafyret inntil utsiden av Brekneholmen. Kurs 152°.	B: 30 N: 57	4	330°		Indre line ikke grunnere enn 32 fv.	G
26.	Svaneflu N 58°03,1' O 06°44,4'	Østre radiomast på Farsund R. midt i Sandbukta. Seilmerket på Revø over Skaagholmen. Kurs 176°	B: 19 N: 22	4	355°		Lett å dra.	G
27.	Svaneflu N 58°03,1' O 06°44,4'	Samme méd som nr. 26. Styrer 155°.	B: 19 N: 22	4	335°		Fin sand.	G
28.	N 58°02,5' O 06°46'	Færø over seilmerket på Revø og holder det med første line. Svartskjær midt mellom radiomasten.	B: 21 N: 25	3	065°		Fin sand.	G
29.	N 58°02' O 06°46,4'	Staken på Revøyskjær over Færa. Og Svaneflu over Kviljødden K. 225°.	B: 21 N: 25	3	045°	47 kg	Fisk i 8 trekk.	G

Nr.	Posisjon for bøye	Méd	Dybde fv.	Lenge liner	Tauerretn.	Fangst	Anmerkninger (G=gamle felt)
30.	Svaneflu N 58°02,3' O 06°45,4'	Svaneflu over Havigodden. Seilmerket på Revø over indre enden på det I høyeste på Færø. Styrer 55°	B: 23 N: 23	3	235°		Grov sand.
31.	N 58°02,7' O 06°46,6'	Østre radiomast over vestre pynten II av Lamholmene og holder det med første lina og seilmerket på Revø på søre kant av Færø.	B: 19 N: 23	3	330°		Grov sand.
32.	N 58°02,3' O 06°46,8'	Lykta på Sando over Kraaga og III Skaag over nordøstre enden av Havigodden og holder det.	B: 23 N: 22	3	140°	27 kg	Grov sand. Fisk i 6 trekk. Noe tare.
33.	N 58°02,4' O 06°46,6'	Skaag over nord-østre del av Høvig- IV odden. Sandølykta på vestre siden av Revø. Styrer 218° til Sandø lykt, kommer inntil Kraaga.	B: 23 N: 26	3	Tauer rett på Revø		Grov sand, godt å dra.
34.	N 58°0,19' O 06°45,3'	Svaneflu over Skibhaugodden, V Kraaga over indre del av Færø, og holder det.	B: 30 N: 25	3	220°		Grov sand, godt å dra.
35.	N 58°02,1' O 06°46,1'	Svaneflustaken over Kviljødden VI og vestre pynt på Revøholmen over Sandø lykt, og holder dette.	B: 26 N: 30	3	Rett på Færø	111 kg	Grov sand, godt å dra. Fisk på 6 drag.

LISTA TIL RYVINGEN FYR

Innledning

Forsøkene var en fortsettelse av kartlegging av snurrevadfelter langs kysten. Til forsøkene var leid M/S «Basken» R-378-K, skipper Guttorm Tjøsvoll, Sævelandsvik. Kartleggingen var tidligere utført til SO av Lista og de nye undersøkelser startet østenfor disse. (En viser til rapporter fra Fiskerinæringens Forsøksfond nr. 3, 1974).

Resultat

Det ble til sammen funnet 6 snurrevadfelt. Bunnforholdene var meget dårlige og var av en helt annen karakter enn lenger vest. Vær- og strømforholdene var helst vanskelige. Kartskissen vil vise de forskjellige felt.

En viser videre til dagboken fra M/S «Basken»:

29.9.1975: Etter at utstyret var tatt om bord gikk en sørover til Tananger. Det var dårlig vær.

30.9.1975: Fortsatte videre sørover. Var i Forsand tirsdag kveld kl. 23.00.

1.10.1975: Gikk ut. Det var tung sjø og harde strømmer. Så vi lette bare med loddet.

2.10.1975: Lette med loddet til utpå ettermiddagen. Da prøvde vi med linene to plasser. Intet resultat.

3.10.1975: Prøvde med liner. Satte fast 2 ganger. Tredje gangen satt vi så fast at vi mistet 5 kveiler tau. Vi soknet til det var mørkt, uten resultat.

4.10.1975: Vi soknet hele lørdagen, også uten resultat.

5.10.1975: Soknet hele dagen, men fikk bare opp gammel wirer og sjakler. Det så ut til å være et gammelt minefelt. Vi sluttet av og gikk i land om kvelden.

6.10.1975: Kuling. Vi benyttet dagen til å sette inn nye liner og merket disse.

7.10.1975: Kuling.

8.10.1975: Gikk ut til ut av Lindesnes og lette med loddet. Utpå dagen prøvde vi med linene, men uten resultat.

9.10.1975: Prøvde med linene forskjellige plasser. Det var sterk strøm og tung sjø. Uten resultat.

10.10.1975: Frisk vind så vi gikk frametter land på østsiden av Lindesnes. Det var ujamne bunnforhold hele veien. Ved middagstider gikk vi inn i Kirkevågen. Der fant vi 2 hal. Ett hver vei i vågen. Fangst: 26 kg torsk, 32 kg lyr, 13 kg hyse, 8 kg lomre, 3 kg rødspette, 4 kg slettvar, 2 kg småsei og 4 ulk.

1.med: Blåsen slipper vi rett øst av Naudholmen, og styrer på Svartskjær. Vi setter nota midt i sundet.

2.med: Blåsen rett vest av Svartskjær, midt i sundet, og styrer kloss frametter Skarveskjær. Det var litt tare i halet, og grov sand i vågen. Gikk til Mandal om kvelden og leverte fisken.

11.10.1975: Gikk ut fra Mandal i lysningen om morgenen. Det var bra vær. Vi lette med loddet fra Mandals Ryving og vestover i ytre skjærgården. Det var ingen muligheter til å dra snurrevad. Enten var det for dypt eller så var det berg.

Fra og med den 12.10. til 15.10.1975 undersøkte båten områdene mellom Ryvingen og Hille uten brukbart resultat.

16.10.1975: Det var frisk sydøst vind så vi gikk oppunder land til Njervefjorden og lette med loddet, og der fant vi sandbunn. Vi prøvde med linene på forskjellige plasser. Fikk der fram en plass, så vi satte i nota og det gikk fint. Fangst: 4 flyndrer, 1 lyr og 1 torsk. Med: Opp mellom de to innerste holmene og styrer slik at Vinjeskjær er rett over Brattholmen når vi setter nota. Fortsatte østover frametter land og lette med loddet. I Syrdalsfjorden fant vi sand og prøvde med linene på innsiden av Midfjordholmen og kastet opp mot Furuholmen og motsatt. Satte i nota og gjorde et hal hver vei. Fangst: ca. 40 kg fisk. Gikk til Lindesnes og leverte fisken.

17.10.1975: Kuling, landligge.

18.10.1975: Gikk ut vest av Lindesnes og fant sand rett sør av fyret. Forsøkte med linene fem ganger før vi fikk dem fram. Satte i nota og det gikk bra. Fangst: 21 kg hyse, 3 kg lyr, 4 kg torsk og 18 kg hå.

Med: Staken på Havskjærflu ved odden på Lindesnes og den høyspentmasten lengst vest over østre pynten på beboelseshuset til fyrvokteren, styrer rettvise 175° og bøyer. Når høyspentmasten kommer ned til huset bøyer en tilbake. Posisjon: N 57°58'7" O 7°2'8". Da var det kveld og vi gikk inn til Lillehavn.

20.10.1975: Kuling, så vi lette bare med loddet.

21.10.1975: Blankt hav. Vi lette med loddet nord forbi Neskletten, fant sand og prøvde med linene 4 ganger før vi fikk dem fram. Satte i nota og det gikk fint. Fangst: 15 kg fisk. Forsøkte en gang til og fikk 2 fisker. Med: Lindesnes fyr over Skilmandsheia, og Bispen over søre pynten på Følø. Innenfor Laamekletten fant vi sand og prøvde med linene to ganger, så fikk vi de fram igjen. Satte i nota og det

gikk bra. Fangst: 20 kg fisk. Posisjon: N 57°58'3" O 7°1'2". Med: Bispen over det høyeste punktet på Markø, og to høyspentmaster på Lindesnes over rett med første line, og bøyer tilbake når den høyeste høyspentmasten kom ved den rette fjellveggen på ytterste pynten av Lindesnes. Da var det mørkt så vi gikk i land:

22.10.1975: Gikk ut fra Lindesnes og lette med loddet og fant sand. Prøvde med linene og satte fast,

og ble hengende til kl. 15.00 før vi kom løs. Satte fast i et vrak, og mistet 70 fv. liner. Vi gikk så i land for å sette i nytt tau.

23.10.1975: Gikk ut og lette med loddet og prøvde med linene. Uten resultat. Det var sterk strøm.

24.10.1975: Kuling, landligge.

25.10.1975: Kuling så vi avsluttet og gikk hjem.

27.10.1975: Tok på land redskaper.

28.10.75: Tok på land resten av redskapene. I alle hal har vi brukt 4 liner på hver side.

