



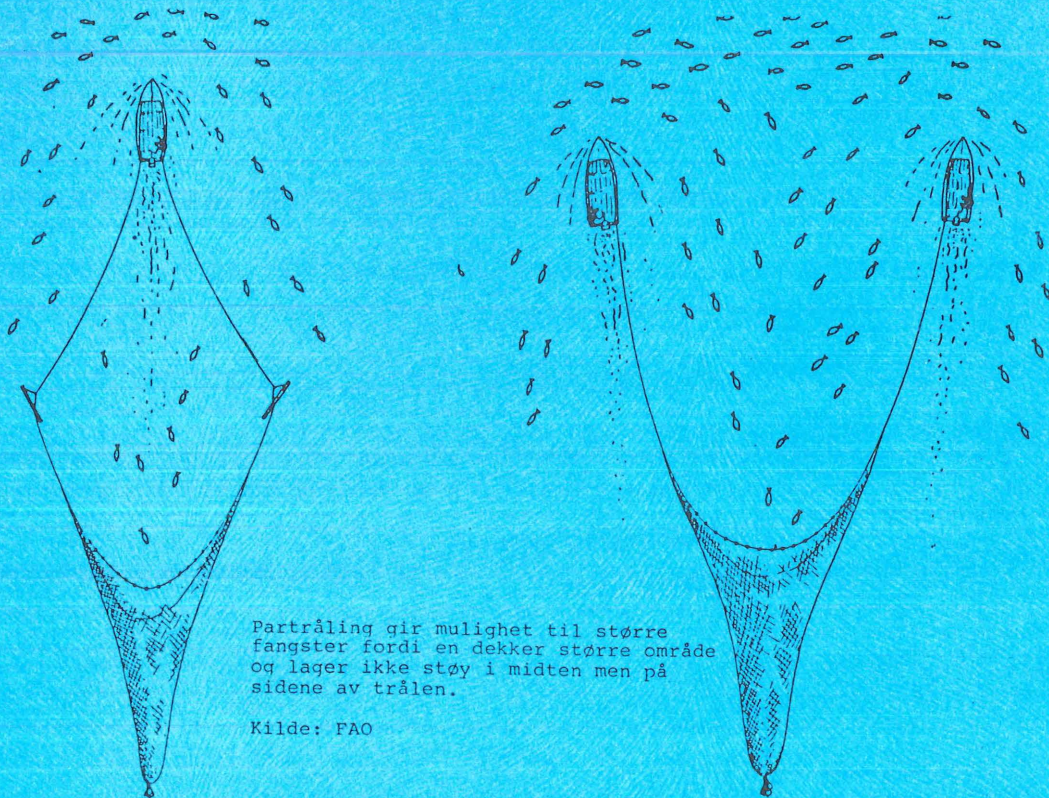
NORDSJØUTVALGET
RAPPORT NR. 2 – 1981

FISKE I NORDSJØEN

RAPPORTER FRA EN DEL
FARTØYER SOM HAR DREVET KOMMERSIELT FISKE
I PERIODEN 1978–79


SNURREVAD/PARTRÅLPOSISJONER

RAPPORTER FRA KYSTVAKTEN
I PERIODEN 1979–80



FISKERIDIREKTORATET
BERGEN





F O R O R D

Denne publikasjonen inneholder rapporter fra kommersielt fiske i Nordsjøen i 1978 og 1979. Rapportene er kjøpt av Nordsjøutvalget fra en del fartøyer som har drevet kommersielt fiske. Opplysninger som fremkommer her er ment som et tillegg til Nordsjøutvalgets rapport nr. 1-81, som inneholder opplysninger fra forsøk som er drevet i regi av Nordsjøutvalget i perioden 1979-80.

Videre er det publisert snurrevad/partrålposisjoner som er innrapportert fra Kystvakten i perioden januar 1979 til mars 1980.

Nordsjøutvalget er et rådgivende utvalg for utvikling av konsumfiske i Nordsjøen.

Nordsjøutvalget har følgende sammensetning:

Fiskerisjef Birger Larsen, Skagerrakkysten, formann

Varamann: Fiskerisjef Magne Bjørnerem, Hordaland

Direktør Arnold Hansen, Norges Skisforskningsinstitutt.

Varamann: Forskn.sjef Steinar Olsen, Fiskeriteknologisk

Forskningsinstitutt (har møtt for A. Hansen)

Forsker Tore Jakobsen, Havforskningsinstituttet

Varamann: Forskningssjef Arvid Hysten, Havforskningsinstituttet

Fagkonsulent Vermund Dahl, Fiskeridirektoratet

Varamann: Fiskerikonsulent Bjørn Johnsen, Fiskeridirektoratet

Utvalgets sekretærer: Fagkonsulent Helge Otterlei

Konsulent Johan J. Hansen

Konsulent Johan J. Hansen har stått for utarbeidelse av publikasjonen.

BERGEN, januar 1981

NORDSJØUTVALGET

FISKERIDIREKTORATET
HOVEDBIBLIOTEKET

05 / 121.211 / 121.22 / 123.922 NOR

Eks. 3

INNHALDSFORTEGNELSE

	SIDE
INNLEDNING	1
Rapporter som er kjøpt.	5
Garn:	5
M/S "Shirley"	5
M/S "Helgøysund"	16
M/S "Remøybuen"	20
Enbåtstrål:	31
M/S "Skaregg"	32
H/TR "Skjongnes"	51
<hr style="border-top: 1px dashed #000;"/>	
Partrål:	77
M/S "Henko" og M/S "Børvåg"	76
Snurrevad/partrålposisjoner.	82
Antall observasjoner av utenlandske partrålere og snurrevadbåter	95

FØLGENDE FANGSTJOURNALER ER KJØPT AV NORDSJØUTVALGET:

GARN.

M/S "SHIRLEY" VA-71-FS I PERIODEN 22/5-9/11-78 OG 1/5-17/8-79.

Lengde: 20,0 m kj.l. (65,6 fot kj.l)
Motor: 200 HK Gamma
Utstyr: Utstyrt for garnfiske
Besetning: 3-4 mann
Skipper/reder: Hartvig Nilsen, Skarstein, 4550 Farsund
Redskap: Nordsjøgarn - 95,90,85 mm.

Fangstjournal for m/s "Shirley":

10

11

12

13

14

15

16

17

18

19

20

21

22

23

24

25

26

27

28

29

30

31

32

33

34

35

36

37

38

39

40

41

42

43

44

45

46

47

48

49

50

St. nr.	SATT							DRADD				Fangst. Fiskesort og mengde. Anmerkninger.	
	1978 Dato	Kl.	Feltets navn	Fra		Retn.	Dyp fv.	Ant.	Fra		Til		
				Kjede	Posisjon		Fra-til	garn	Dato	Kl.	Dato		Kl.
22.05			Vestbank Gravlen (Lille fiskebank)	7-B	B61.10-I 44.65	0	36	88	22.05	13.00	23.05	4.00	500
23.05			"	"	B56.85-I45.30	SO	34	44	23.05	18.00	24.05	8.00	1.000
24.05			"	"	B56.30-I44.35	"	35	88	24.05	15.00	25.04	4.00	1.200 mest torsk
25.05			"	"	B55.65-I45.85	"	33	66	25.05		26.05	4.00	1.300 " "
													<u>4.000 kg. mest torsk</u>
29.05			Vestbank Gravlen Gravlerenna	7-B	B57.05-I44.10	SO	35	88	29.05	13.00	30.05	5.00	1.200 mest torsk
30.05			"	"	B56.00-I44.40	"	33	111	30.05	14.00	31.05	4.00	1.000
31.05			"	"	B56.85-I43.90	"	35	88	31.05	18.00	1.06	4.00	1.500
1.06			"	"	B56.30-I44.35	"	35	99	1.06	16.00	2.06	4.00	1.500
													<u>5.200 kg. mest torsk</u>
5.06			Vestbank Gravlerenna	7-B	B59.90-I44.70	SO	34	70	5.06	21.00	6.06	5.00	500
7.06			Vestbank Støvlen	"	B62.50-I43.15	SO	26	70	6.06	18.00	7.06	5.00	400
8.06			Jubileebank	"	B51.80-H45.85	0	38	44	7.06	19.00	8.06	5.00	1.500 Reg. et lite område med god bunn og endel fisk
9.06			"	"	B51.80-H45.80	"	38	44	8.06	15.00	9.06	5.00	1.000
													<u>3.400 kg. torsk</u>

Fangstjournal for garn

St. nr.	SATT							DRADD				Fangst. Fiskesort og mengde. Anmerkninger.	
	1978 Dato	Kl.	Feltets navn	Fra		Retn.	Dyp fv.	Ant.	Fra		Til		
				Kjede	Posisjon				Fra-til	garn	Dato		Kl.
	14.06	3.45	Tua	7-B	G70.50-G36.00	SO	55	33	14.06	18.00	15.06	5.00	200 kg. blanding
	15.06	Styrt	RK 180°	2 timer, dårlige bunnforhold og ingen reg.				av torsk.		Deretter ca. 4 timer NV-dårlig bunn og ingen r			
			Vestbank (Støylen)	7-B	B78,80-I42.40	O	26	66	15.06	16.00	16.06	5.00	500
													<u>700 kg. mest torsk</u>
	19.06	6.00	NV-Flekken	7-B	B68.00-I44.20	SO	36	66	19.06	17.00	20.06	5.00	3.500
	20.06	5.00	"	"	B68.00-I44.20	"	37	66	20.06	18.00	21.06	5.00	1.600
	21.06	5.00	"	"	B68.00-I44.55	"	35	66	21.06	15.00	22.06	5.00	2.000
	22.06	4.00	"	"	B69.05-I44.60	SO	36	66	22.06	13.00	23.06	5.00	1.400 mest torsk
													<u>8.500 kg. torsk</u>
	27.06		Vestbank (Gravlen)	7-B	B64.80-I42.55	SO	31	66	27.06	16.00	28.06	5.00	1.300 mest torsk
	28.06		"	"	B63.90-I42.65	SO	34	66	28.06	12.00	29.06	5.30	3.000 torsk og sei
	29.06		"	"	B64.10-I42.55	SO	30	66	29.06	13.00	30.06	6.00	2.200 "
													<u>6.500 kg. torsk og sei</u>
	3.07		Vestbank (Gravlen)	7-B	B63.40-I42,65	SO	34	66	3.07	18.00	4.07	5.00	2.600 mest torsk
	4.07		"	"	B64.45-I42.90	SO	33	66	4.07	16.00	5.07	5.00	3.400 " "
	5.07		"	"	B63.90-I42.80	SO	34	44	5.07	11.30	6.07	6.00	1.400 " "
	6.07		"	"	B63.90-I42.90	SO	34	44	6.07	17.00	7.07	5.30	1.600
													<u>9.000 kg. mest torsk og sei</u>

SE. nr.	SANT								DRADD				Mengder i kg. (T= torsk) Fangst. Fiskesort og mengde. Anmerkninger.
	Dato	Kl.	Feltets navn	Fra		Retn.	Dyp fv.	Ant.	Fra		Til		
				Kjede	Posisjon				Dato	Kl.	Dato	Kl.	
15.08	1700	Gravlen (Lille f.bank)	7-B	B 64,2 - I 42,3	S O	34	44	15.08	1700	16.08	0500	1.000 T.	
16.08	1600	"	"	B 64,5 - I 42,65	S O	"	72	16.08	1800	17.08	0500	200 T. Dårlige strømforhold	
17.08		NW Flekken	"	B 69,45 - I 44,5	Ø	42	44	17.08	1900	18.08	0500	500 T. NV kuling. Dårlige bunnforhold ca. 1.700 kg torsk	
5.09	1700	Tua	7-B	C 72,25-G 34.1	50	58	120	6.09	0500	6.09	1100	150 T. Mye oppspist av sjølus	
6.09	1900	"	"	C 61 - G 45	"	51	140	7.09	0500	7.09	1215	400 T. God bunn, noe reg.	
7.09			"	C 50 - H 45	Ingen reg.	Prøvet m. pilk.	Flekken med steinbunn.					Avsluttet kl. 2330. 550 kg torsk.	
14.09	1700	Gravlen	7-B	B 59 - I 43,45	50	28	72	15.09	0600	15.09	1400	1.000 T	
"	1450			B 56,4-I 44,45	Storm	Kurs for land.	48 garn igjen.					Mye fisk å registrere.	
23.09				B 56,4-I 44,45	48 garn funnet igjen.							Ca. 2.500 kg torsk, ødelagt. Noe brukbart til minkfor.	

Dato	Kl.	Feltets navn	SATT					DRADD				Fangst. Fiskesort og mengde. Anmerkninger.
			Fra	Retn.	Dyp fv.	Ant.	Fra		Til			
							Kjede	Posisjon	Fra-til garn	Dato	Kl.	
1.10	0900	Vestbank	7-B	B 60,2 - I 44,9	S-O	27	24	12.10.	0600			
"	"	"	"	B 60,15 - I 45	"	"	22	"				
"	"	"	"	B 63,7 - I 42,85	"	29	"	"				
"	"	"	"	B 63,5 - I 42,7	"	"	24	"				
"	"	"	"	B 63,45-I 42,75	"	"	"	"				
"	"	"	"	B 60,45- I 44	"	24	20	"				
"	ferdig kl. 15.30	"	"	B 60,35 - I 44.1	"	"	"	"				
2.10	1600	Vestbank	7-B	B 60,25-I 44,15	"	26	24	13.10.	0700			
"	"	"	"	B 60,35-I 44,9	"	27	"	"	-			Deretter motorvansker.
Levert samlet fangst: Torsk 4.700 kg. Blanding 230 kg.												
2.10.	1000	Vestbank	7-B	B 60,6 - I 44	S-O	25	24	22.10.	1800			Garnene trukket p.g.a.
"	"	"	"	B 60,65 - I 44,4	"	"	"	"	"			varmelding: Sterk nordv. kuling.

St. nr.	Dato	Kl.	Feltets navn	SANT				DRADD				Fangst. Fiskesort og mengde. Anmerkninger.	
				Fra		Retn.	Dyp fv.	Ant.	Fra		Til		
				Kjeda	Posisjon				Dato	Kl.	Dato		Kl.
1-6	30.10.	1300	Vestbanken	Dekka	navigatoren stykker	SO	26	24	31.10.	0700			
				Consol.	52 prikker								
1-5	31.10.	1600	"		54 "	"	"	"	1.11.	"			
				Nordkant	Gravlen (Lille fiskebank)								
	1.11.	1630	"		4 streker	"	"	"	2.11.				
				SV fra	Gravlen	"	"	"	2.11.				Tåke og dårlig sikt.
													Fangsten levert 3.11. Torsk 2.045 kg, Blanding 650 kg.
	7.11.	14.00	Vestbanken	7-B	B 63,9 - I 42,95	SØ	26	140	7.11.	14.30	8.11.	6.30	800 Torsk, lyr og sei
	8.11.	13.00	"	"	B 54,5 - I 42,0	"	29	"	8.11.	15.00	9.11.	6.30	500 -"- -"-
	9.11.	16.00	"	"	B 53,25 - I 42,15	"	24	"	9.11.	16.15	10.11.	6.00	400 -"- -"-
													1.700 kg
					15.08.-3.11.			11.095 kg torsk,					1.480 kg blanding

N

/S "Shirley" VA-71-FS

Fangstjournal for ~~1988~~ garn

79 to	SATT							DRADD				Fangst. Fiskesort og mengde. Anmerkninger.
	Kl.	Feltets navn	Fra		Retn.	Dyp fv.	Ant. kroker garn	Fra		Til		
			Kjede	Posisjon				Dato	Kl.	Dato	Kl.	
.5.		Vest-banken	7 B	B 6850 I 4465	SO	35	50	8.5.		9.5.		ca. 1800 kg. mest torsk
.5.		"	"	B 7400 I 4100	"	36	72	10.5.				" 2500 " " "
0.5.		"	"	"	"	"	60	11.5.				" 1500 " " "
		32 kg. gjennomsnitt pr. garn.				85 mm	Fisket best.			Levert:		5800 kg.
4.5.		Vestbanken	7 B	B 7410 I 4155	SO	45	80			15.5.		ca. 1500 kg. torsk
5.5		Engelsk klondyke	"	B 6955 I 3155	"	39	"					" 1400 " "
6.5.		Vestbanken	"	B 7555 I 4060	"	44	"					" 1100 " lyr og torsk
7.5.		"	"	B 7550 I 4060	"	46	"					" 900 " "
		15,3 kg. Gjennomsnitt pr. garn								Levert		4900 kg.
23.5.		Vest-Banken Støvlen	7 B	B 5445 I 425	SO	25	66	23.5.		24.5.		ca. 800 kg. torsk
24.5.		"	"	A 7905 I 4250	"	21	40	24.5.		25.5.		" 1000 " "
25.5.		Lille bank	"	A 6550 I 3240	"	25	26	25.5.		26.5.		" 200 " "
26.5.		Støvlen	"	B 5050 I 4240	"	23	80	26.5.		27.5.		" 3600 " "
		26.4 kg. gjennomsnitt pr. garn				55 mm	fisket best			Levert		5600 kg. torsk

Fangstjournal for ~~200508~~ garn

St. nr.	SATT							DRADD				Fangst. Fiskesort og mengde. Anmerkninger.	
	19 79 Dato	Kl.	Faltots navn	Fra		Retn.	Dyp Fv. Fra-til	Ant. Fisker garn	Fra		Til		
				Kjede	Posisjon				Dato	Kl.	Dato		Kl.
			Vestbanken										
	30.5.		(Støvlen)	7 B	B 5440 I 4130	SO	24	40	30.5.		31.5.	0500	200 kg. torsk
	30.5.		"	7 B	B 5065 I 4225	SO	23	40	30.5		31.5.	0900	700 kg. torsk
	31.5.		"	7 B	B 7250 I 3670	OS	40	80	31.5		31.5.	0500	600 kg. torsk
			9,37 ^{kg} /gjennomsnitt pr. garn								Levert		1500 kg. torsk (stor fisk)
	5.6.		Vestbanken	7 B	B-6055 I 4390	SO	28	80	5.6. 1800		6.6. 0500		800 kg. torsk
	6.6.		"	"	B 7195 I 3670	SO	24	80	6.6. 2000		7.6. 0500		1000 kg. torsk
	7.6.		"	"	B 7515 I 3515	O	33	80	7.6. 2100		8.6. 0500		2000 kg. torsk - sei
	8.6.		"	"	B 7565 I 3525	O	33	80	8.6. 2100		9.6. 0400		1100 kg. torsk
			15,31 ^{kg} /gjennomsnitt pr. garn			95 mm fisket best					Levert		4900 kg. (stor fisk)
	11.6		Støvlen	7 B	B 5515 I 4215	SO	25	80	11.6. 1500		12.6. 0500		
	12.6.		"	7 B	B 5065 I 4240	SO	24	80	12.6. 2000		13.6. 0500		
	13.6.		"	7 B	B 5125 I 4195	SO	24	80	13.6. 2100		14.6. 0500		
	14.6.		"	7 B	B 6965 I 3970	SO	25	80	14.6. 2100		15.6. 0500		
			20,93 ^{kg} /gjennomsnitt pr. garn			85 mm fisket best					Levert		6700 kg (tildels småfisk)

Fangstjournal for ~~1977~~ garn

St. nr.	SATT								DRADD				Fangst. Fiskesort og mengde. Anmerkninger.
	1977	Kl.	Feltets navn	Fra		Retn.	Dyp	Ant.	Fra		Til		
	Dato			Kjede	Posisjon		fv. meker Fra-til		kroker garn	Dato	Kl.	Dato	
	18.6		Støvlen	7 B	B 5100 I 4200	SO	25	80	18.6.	1600	19.6.	0500	500 kg. torsk
	19.6		Gravlen	7 B	B 6475 I 4260	SO	28	80	19.6.	2000	20.6.	0800	500 kg. torsk
	20.6.		N.W.Flekken	7 B	B 6875 I 4465	SO	30	80	20.6.	2100	21.6.	0500	1800 kg. torsk
	21.6.		" "	7 B	B I	SO	34	80	21.6.	2100	22.6.	0400	3000 kg. torsk
			11,87 kg. gjennomsnitt pr. garn									Levert	5800 kg. torsk
	25.6.		NW Flekken	7 B	B 6760 I 4480	O	36	60	25.6.	1500	26.6.	0500	800 kg.
	26.6.		" "	7 B	B 6900 I 4440	O	37	50	26.6.	2000	27.6.	0700	1400 kg.
	27.6.		" "	7 B	B 6870 I 4460	O	36	50	27.6.	2000	28.6.	0400	800 kg.
			18,75 ^{kg} gjennomsnitt pr. garn. Dårlig vær og forhold i det hele, mye Groe									Levert	3000 ^{kg} kg.
	3.7.		Engelske Klondyke	7 B	B 7095 J 3165	SO	39	80	3.7.		4.7.		1500 kg.
	5.7.		"	7 B	B 6900 J 3270	SO	33	80	5.7.		6.7.		2000 kg. torsk
			21,87 kg gjennomsnitt pr. garn, Turen ble avsluttet på grunn av spillet									Levert	3500 kg (stor fisk)
													gikk i stykker.

Fangstjournal for ~~1950~~ 1979 garn

St. nr.	SATT							DRADD				Fangst. Fiskesort og mengde. Anmerkninger.	
	1979 Dato	Kl.	Feltets navn	Fra		Retn.	Dyp fv. meter Fra-til	Ant. garn garn	Fra		Til		
				Kjede	Posisjon		Dato		Kl.	Dato	Kl.		
	17.7	1900	Vestbanken	7 B	B 5275 I 4210	SO	20	72	17.7.		18.7.	0500	900 kg. torsk
	19.7		Vestbanken	7 B	B 6310 I 4270	SO	26	72	19.7.		20.7.	0500	700 kg. torsk - sei.
			11,11. gjennomsnitt		pr. garn						Levert		1600 kg
			Satte kurs for A 74,00 J.3800, leitet i dette området uten å finne registreringer.										Deretter
			satte kurs for C 53,00 H.32.50. Gode registreringer, kuling og dårlige meldinger.										Turen avsluttet.
	30.7.	1500	Vestbanken	7 B	B 6435 I 4325	SO	28	60	30.7.		31.7.	0500	2200 kg. torsk
	1.8.		"	"	"	"	"	60	1.8.		1.8.		2100 kg. torsk
	2.8.		"	"	"	"	"	60	2.8.		3.8.		2000 kg. torsk
			35,56 kg. gjennomsnitt		pr. garn						Levert		6400 kg.
	16.8.	1600	Vestbanken	7 B	B 6260 I 4270	S.O	28	72	16.8.		17.8	0500	1000 kg. torsk
	17.8.	1800	"	7 B	B 6365 I 4255	S.O		60				0900	1100 kg. torsk
			29,16 gjennomsnitt		pr. garn	85 mm fisket	best.				Levert		2200 kg. torsk (småfallen)
			N.B. 17.8. På vei til lands passerte vi en stor russisk trålflåte 15-25 båter i possisjon 7-8. C-61,10 H-4150 (Det fløt store mengder lever i området, sannsynligvis sei).										

M/S "Helgøysund" R-43-F I PERIODEN 3/3 - 5/7 - 79.

Lengde: 23,5 m l.l. (71,2 fot kj.1)

Motor: 320 HK Callesen

Utstyr: Utstyrt for garnfiske

Bemanning: 6 mann

Skipper/reder: Ole Talgøy, 4174 Helgøysund

Redskap: Nordsjøgarn

Fangstjournaler for m/s "Helgøysund":

M/S "Helgøysund" R-43-F

Fangstjournal for ~~linnes~~ garn

St. nr.	GARN							DRADD				Fangst. Fiskesort og mengde. Anmerkninger.	
	19 79 Dato	Kl.	Feltets navn	Fra		Retn.	Dyp fv.	Ant. krøker garn	Fra		Til		
				Kjede	Posisjon		Fra-til		Dato	Kl.	Dato		Kl.
Tur 1	3.3.				N55°15'04°55'		24	95					2000 kg. torsk
	4.3.				N55°15'04°58'		"	"					1500 kg. "
	5.3.				N55°25'05°10'		22	"					1000 kg. "
	,		Gjennomsnitt	pr. garn	15,8 kg.						Lever		4500 kg.
Tur 2	27.3.	(Karmøy.				30-60	110					2000 kg. torsk
	28.3.	(Mellom Jarstein				"	"					1500 " "
	29.3.	(lykt og				"	"					3000 " "
	30.3.	(Ferkingstad-				"	"					4000 " "
	31.3.	(øyene				"	"					2500 " "
			Gjennomsnitt	23,6 kg. pr. garn							Lever		13000 kg.
Tur 3	4.4.		Patch-banken				60	100					2000 kg. torsk
	5.4.		"				"	"					1000 kg. torsk
			Gjennomsnitt	15 kg. pr. garn							Lever		3250 kg.

M/S "Helgøysund"

Fangstjournal for ~~2000~~ garn

St. nr.	SATT							DRADD				Fangst. Fiskesort og mengde. Anmerkninger.	
	1979 Dato	Kl.	Feltets navn	Fra		Retn.	Dyp fv. meter Fra-til	Ant. kroker garn	Fra		Til		
				Kjede	Posisjon				Dato	Kl.	Dato		Kl.
Tur 4	25.4.		Vestbanken		N57°10' 05°40'		28-30	120					700 kg. torsk
	26.4.		"		"		"	"					500 kg. torsk
	27.4.		"		N57°15' 05°35'		30	"					600 kg. torsk
			Gjennomsnitt	5,4 kg. pr. garn								Lever	1945 kg.
Tur 5	3.5.		Egersundbanken		N57°38' 05°40'		55-60	120					1000 kg. torsk og lange
	4.5.		"		"		"	"					2000 kg. mest sei
	6.5.		"		N57°44' 05°15'		50-65	"					5000 kg. mest torsk og lange
	7.5.		"		"		"	"					3000 kg. mest torsk og lange
	8.5.		"		"		"	"					2000 kg. mest sei
	9.5.		"		"		"	"					2500 kg. mest sei
			Gjennomsnitt	21,8 kg. pr. garn								Lever	15 665 kg
Tur 6	10.5.		Egersundbanken		N57°45' 05°15'		45-60	120					1000 kg. mest torsk
	11.5.		"		"		"	"					1200 kg. mest torsk
	12.5.		"		"		"	"					1400 kg. mest sei
	13.5.		Vestbanken		N57°10' 05°35'		30	"					500 kg. torsk og lyr
	14.5.		Egersundbanken		N57°40' 05°10'		45-50	"					1200 kg. mest torsk
			Gjennomsnitt	8,9 kg. pr. garn								Lever	5300 kg.

St. nr.	SAIT							DRADD				Fangst. Fiskesort og mengde. Anmerkninger.	
	1979 Dato	Kl.	Feltets navn	Fra		Retn.	Dyp fv.	Ant. meter garn	Fra		Til		
				Kjede	Posisjon		Fra-til		Dato	Kl.	Dato		Kl.
Tur 7	20.5.		Egers.banken		N57°35' 05°30'		45-55	120					1500 kg. mest sei
	21.5.		"		"		"	"					2500 " " "
	22.5.		"		"		"	"					2000 " " "
	23.5.		"		"		"	"					6000 " " "
	24.5.		"		"		"	"					2000 " torsk og lange
			Gjennomsnitt	22,8 kg. pr. garn							Levert		13700 kg.
Tur 8	12.6.		Egersundbanken		N57°40' 05°30'		45-60	120					1000 kg. mest sei
	13.6		"		"		"	"					1500 " " "
	14.6.		"		"		"	"					4000 " " "
	15.6.		"		N57°40' 05°35'		60-65	"					1500 " " "
			Gjennomsnitt	16,7 kg. pr. garn							Levert		8025 kg.
Tur 9	17.6.		Egersundbanken		N57°35' 05°40'		60	120					1500 kg. mest sei
	18.6.		"		"		"	"					1000 " " "
	19.6.		"		"		"	"					2000 " " "
	20.6.		Vestbanken		N57°20' 05°10'		30	120					2000 " torsk
			Gjennomsnitt	17 kg. pr. garn							Levert		8150 kg.

St. nr.	1979 Dato	Kl.	SATT					DRADD				Fangst. Fiskesort og mengde. Anmerkninger.	
			Fra		Retn.	Dyp fv. meter Fra-til	Ant. kroker garn	Fra		Til			
			Kjede	Posisjon				Dato	Kl.	Dato	Kl.		
Tur 10	25.6.		Vestbanken		N57°10' 05°18'		30	120					1200 kg. torsk
	26.6.		"		"		"	"					1000 " "
	27.6.		Egersundbanken		N57°40' 05°35'		60	"					2000 " mest sei
	28.6.		"		"		"	"					2000 " " "
			Gjennomsnitt	2,6 kg. pr. garn							Levert		6050 kg.
Tur 11	3.7.		Vestbanken		N57°05' 006°00'		22-26	120					2000 kg. torsk
	4.7.		"		"		"	"					2500 " "
	5.7.		"		"		"	"					2000 " "
			Gjennomsnitt	7,6 kg. pr. garn							Levert		6350 kg.

M/S "REMØYBUEN" M-15-HØ I PERIODEN 25/5 - 10/8 - 79.

Lengde: 35,2 m l.l. (110 fot kj.l.)
Motor: 600 HK Alpha
Utstyr: Utstyrt for garnfiske. Shelterdekk
Bemanning: 10 mann
Skipper: Inge Remøy, 6094 Leinøy
Reder: Knut Remøy, 6094 Leinøy
Redskap: Nordsjøgarn - 90 mm
Seigarn - 76, 78 mm

Kommentarer: Det ble benyttet feil type redskap i begynnelsen av toktet. For øvrig hadde fartøyet store redskaps-
tap forårsaket av trålere.

Fangstjournaler for m/s "Remøybuen":

No.	SATT								DRADD				Fangst. Fiskesort og mengde. Anmerkninger.
	Dato	Kl.	Feltets navn	Fra		Retn.	Dyp fv.	Ant.	Fra		Til		
				Kjede	Posisjon				Dato	Kl.	Dato	Kl.	
1	30.5	17.00	Vestbanken	7B	1.42 - B 53	NW	24-30	50	31.5	0600			100 kg
2	"	"	"	"	"	"	"	50					100 kg
3	"	"	"	"	"	"	"	50			31.5	11.00	100 kg 300 kg torsk
1	31.5	21.00	Inner Shoal	7B			28	50	1.6	0600			50 kg
2								50					75 kg
3								50					50 kg
4								50			1.6	13.00	25 kg 300 kg torsk
1	1.6	22.00	Vestbanken	7B	N57°10'Ø6°30'	NW	35	50	2.6	0600			100 kg
2	"	"			"	"		50					30 kg
3	"	"			"	"		50					70 kg
4	"	"			"	"		50					100 kg
5	"	"			"	"		50			2.6	14.00	80 kg 380 kg torsk
1	2.6	20.00	Vestbanken	7B	N57°05'Ø5°55'	NW	20-26	50	3.6	0600			100 kg
2	"	"						50					25 kg
3	"	"						50					75 kg
4	"	"						50					25 kg
5	"	"						50			3.6	14.00	25 kg 250 kg torsk
											Levert		1230 kg.

St. nr.	"REMØYBUEN"			SATT					DRADD				Fangst. Fiskesort og mengde. Anmerkninger.	
	19 79 Date	Kl.	Feltets navn	Fra		Retn.	Dyp fv.	Ant.	Fra		Til			
				Kjede	Posisjon				Dato	Kl.	Dato	Kl.		
1	6.6	18.00	Eng.Klondyke	7B		NO	60-55	50	7.6	0600			15 kg. sei	
2	"	19.00	"	"		"	"	"			7.6	0900	15 kg.	
1	7.6	18.00	Egersundbanken	"	N57°43'05°15'	NW	55-60	50	8.6	0600			1000 kg sei	
2	"	"	"	"	"	"	"	"					200 kg sei	
3	"	19.00	"	"	"	"	"	"					100 kg sei	
4	"	"	"	"	"	"	"	"					1000 kg sei	
5	"	20.00	"	"	"	"	"	"	8.6	1630			700 kg sei 3000 kg 10% torsk	
1	8.6	17.00	"	"	N57°38'05°18'	"	"	"	9.6	0600			2000 kg sei	
2	"		"	"	"	"	"	"					500 kg sei	
3	"		"	"	"	"	"	"					500 kg sei	
4	"		"	"	"	"	"	"			9.6	1800	2000 kg sei 5000 kg 5% torsk	
5	"	19.00	"	"	"	"	"	"	10.6	0600	10.6	0700	100 kg sei	
1	9.6	18.00	Egersundbanken	"				50	"				200 kg sei	
2	"	"	"					"	"				800 kg sei	
3	"		"					"	"				200 kg sei	
4	"	19.00	"					"	"		10.6	1400	200 kg sei 1500 kg 10% torsk	
			Gjennomsnitt pr. garn: 11,9 kg									Levert		9500 kg.

No.	"REMØYBUEN"			SATT					DRADD				Fangst. Fiskesort og mengde. Anmerkninger.	
	Dato	Kl.	Feltets navn	Fra		Retn.	Dyp fv.	Ant.	Fra		Til			
				Kjode	Posisjon				Fra-til	garn	Dato	Kl.		Dato
1	11.6	1800	Egersundbanken	7B	N57°47' 05°20'	NW	52-60	50	12.6	06.00			700 kg sei	
2	"		"	"	"	"	"	"	"				300 " "	
3	"		"	"	"	"	"	"	"				300 " "	
4	"		"	"	"	"	"	"	"				500 " "	
5	"	1930	"	"	"	"	"	"	"		12.6		300 " " 1800 kg 20% torsk	
1	12.6	1800	"	"	N57°45' 05°30'	"	60-65	"	13.6	0600			300 " "	
2	"		"	"	"	"	"	"	"				700 " "	
3	"		"	"	"	"	"	"	"				750 " "	
4	"		"	"	"	"	"	"	"				300 " "	
5	"	2000	"	"	"	"	"	"	"		13.6	1400	650 " " 2700 kg 10% torsk	
1	13.6	1700	"	"	"	"	"	"	14.6	0600			300 " "	
2	"		"	"	"	"	"	"	"				900 " "	
3	"		"	"	"	"	"	"	"				200 " "	
4	"		"	"	"	"	"	"	"				300 " "	
5	"	1900	"	"	"	"	"	"	"		14.6	1300	100 " " 1800 kg 10% torsk	
	14.6		5 setninger	"	"	"	"	250	15.6	0600	15.6	1200	300 " mest torsk	
			Gjennomsnitt pr. garn 6,6 kg											Levert 6600 kg

Fangstjournal for garn

		"Remøybuen"			SATT				DRADD					
Dato	Kl.	Feltets navn	Fra		Retn.	Dyp fv.	Ant.	Fra		Til		Fangst. Fiskesort og mengde.	Anmerkninger.	
			Kjede	Posisjon				Dato	Kl.	Dato	Kl.			
1	16.6	1800	Egersundbank.	7B	N57°41'05"18'	NV	55	50	17.6	06			1200 sei	
2	"		" "	"	" "	"	"	"					1500 sei	
3	"		" "	"	" "	"	"	"					600 sei	
4	"		" "	"	" "	"	"	"					1200 sei	
5	"	2000	" "	"	" "	"	"	"			17.6.	1800	1200 sei 5700 kg 5% torsk	
1	17.6	1900	" "	"	" "	"	"	"	18.6	06				
2	"		" "	"	" "	"	"	"						
3	"		" "	"	" "	"	"	"						
4	"		" "	"	" "	"	"	"						
5	"	2100	" "	"	" "	"	"	"			18.6	1400	800 kg 20% torsk	
5 setn.	18.6	1800	" "	7B	N57°39'05"21'	"	60	250	19.6	06	19.6	1400	800 kg sei 20% torsk	
2 setn.	19.6	1800	" "	7B	N57°39'05"21'	NV	60	100	20.6	06	20.6	1000	600 kg sei 20% torsk	
3 setn.	"	"	" "	"	N57°41'05"15'	"	"	150	"	1000	20.6	1400	800 kg sei 20% torsk	
5 setn.	20.6	1800	" "	7B	" "	NV	60	250	21.6	06	21.6	1200	600 kg 20% torsk	
			Gjennomsnitt pr.		garn 7,4 kg.						Levert		9300 kg.	

		"Remøbuen"							SATT				DRADD					
Nr.	19 79 Dato	Kl.	Feltets navn	Fra		Retn.	Dyp fv.	Ant.	Fra		Til		Fangst. Fiskesort og mengde.		Anmerkninger.			
				Kjede	Posisjon				Dato	Kl.	Dato	Kl.						
1	24.6		Egersundbanken	7B	N57°38'05°40'	NV	60-65	40	25.6	0600			1000 kg	(seigarn)				
2	"		" "				"	50					400 kg					
3	"		" "				"	"					300 kg					
4	"		" "				"	"					600 kg					
5	"	2200	" "				"	"			25.6.	1400	800 kg sei = 3100 kg 10% torsk					
1	25.6	1700	" "	7B	N57°40'05°35'	NV	"	40	26.6	0600	26.6	0900	3000 kg sei (seigarn)					
2	"		" "				"	50	"				500 kg					
3	"		" "				"	"	"				700 kg					
4	"		" "				"	"	"		26.6.	2100	1800 kg sei 6000 kg					
5	"	1900	" "				"	"	27.6	0700			1500 kg sei					
5	"	1900	" "				"	"	"	0900			2000 kg sei					
1	26.6	2000	" "	7B	" "	NV	"	"	"	1500			1500 kg sei					
2	"	2000	" "		" "	"	"	40	"	2000	28.6	0300	3000 kg sei 8000 kg (seigarn)					
			Gjennomsnitt pr. garn: 27,6 kg											Levert 17100 kg.				

Nr.	"Rembuen"			SATT					DRADD				Fangst. Fiskesort og mengde. Anmerkninger.
	Dato	Kl.	Feltets navn	Fra		Retn.	Dyp fv.	Ant. garn	Fra		Til		
				Kjede	Posisjon		Fra-til		Dato	Kl.	Dato	Kl.	
1	1.7	2200	Egers.banken	7B	N57°40'05"35'	NV	65	50	2.7	0600			
2	"	"						"					
3	"	"						"					
4	"	"						"			2.7	1200	=1000 kg sei 10% torsk
1	2.7	0930	" "					"	3.7	0600			1500 sei
2								"	3.7.	0600			1500 sei
3		1030	" "					"			3.7	2400	200 sei
4		1830	" "	7B				seigarn 40					2000 sei
5								50					1000 sei
6	"	1930						50					1300 sei 6300 kg
1	3.7	1800			N57°38'05"37'			seigarn 40					1000 sei
2	"							50					200 sei
3	"	1830						"					200 sei
4	"	2400						"					200 sei 1600 kg
1	4.7.	2000		7B	N57°40'05"40'			"	5.7	0600			2500 sei
2	"				" "			seigarn 40	"	0900			5000 sei
3	"				" "			50	"	1400			2500 kg 10000 kg
4	"	2100			" "			50	6.7	0700			1500 sei

No. setn.	"Remøbuen"			SATT					DRADD				Fangst. Fiskesort og mengde.	
	Dato	Kl.	Feltets navn	Fra		Retn.	Dyp meter Fra-til	Ant. garn	Fra		Til		Anmerkninger.	
				Kjede	Posisjon				Dato	Kl.	Dato	Kl.		
4	8.7	2200	Egersund banken	7B	N57°40' O 5°40'	NW	60-70	190	9.7	0600	9.7	1300	3000 kg. sei ca. 10% torsk	
"	9.7	1900	"	"	- " -	"	"	"	10.7.	"	10.7.	1200	1000 " " -	
"	10.7.	2000	"	"	- " -	"	"	"	11.7.	"	11.7.	1300	1800 " " -	
5	11.7.	1900	"	"	- " -	"	"	230	12.7.	"	12.7.	1400	2500 " " -	
4	12.7.	1630	"	"	- " -	"	"	190	13.7.	"	13.7.	1700	5000 " " -	
5	13.7.	2030	"	"	- " -	"	"	240	14.7.	"	14.7.	1300	1500 " " -	
			Ca. halvparten av fangsten er fått på den eine seigarnlenka (40)											Levert 14800 kg.
			Neste tur får vi tre seigarnslenker da 120 garn.											
4	17.7.	2200	Egersund- banken	7B	N 57°40' O 5°40'	NW	60-70	178	18.7	0600	18.7.	1400	1500 kg. sei 10% torsk	
"	18.7.	1500	"	"	"	"	"	"	19.7.	0600	19.7.	1500	4000 kg. 5% "	
"	19.7.	1730	"	"	"	"	"	"	20.7.	0600	20.7.	1500	3000 " " "	
"	20.7.	1700	"	"	"	"	"	"	21.7.	0600	21.7.	1600	5000 " " "	
"	21.7.	1800	"	"	"	"	"	"	22.7.	0600	22.7.	1400	3000 " " "	
			Gjennomsnitt pr. garn 18,5 kg.											Levert 16500 kg.

St. nr.	SATT							DRADD				Fangst. Fiskesort og mengde. Anmerkninger.	
	1979 Dato	Kl.	Feltets navn	Fra		Retn.	Dyp fv.	Ant.	Fra		Til		
				Kjede	Posisjon				Dato	Kl.	Dato		Kl.
6. setn.	24.7.	2200	Egersund banken	7B	N 57°40' O 5°40'	NW	60-70f.	278	25.7.	0600	25.7.	1600	2300 kg. sei 5% torsk
"	25.7.	1830	"	"	"	"	"	"	26.7.	0600	26.7.	1500	1000 kg. sei
En del straum og mykje manet ser ut til å redusere fiskeriet.													
5 setn.	26.7.	2200	Egersund banken	7B	N 57°50' O 5°25'	NO	75-80f.	228	27.7.	0600	27.7.	1300	1500 kg. ca.50% torsk
6. setn.	27.7	2030	Vest banken	7B	N 57°16' O 5°25'	NW	30f.	278	28.7.	0600	28.7.	1400	2500 kg. " " "
3. setn.	28.7.	1130	"	"	N 57°10' O 5°30'	NW	"	138	29.7.	0600			
3. setn.	28.7.	1730	"	"	N 57°12' O 5°30'	"	"	148	29.7.		29.7	1500	1500 kg. ca. 50%
6. setn.	29.7.	1700	"	"	N 57°11' O 5°30'	"	"	286	30.7.	0600	30.7.	1400	3000 kg " "
5. setn.	30.7	1700	"	"	N 57°11' O 5°30'	"	"	236	31.7.	0600	31.7.	1400	1000 kg mest torsk
Gjennomsnitt pr. garn 7,4 kg										Levert		13800 kg.	

Fangstjournal for

garn

Tur 10

St. nr.	Remøbuen			SATT					DRADD				Fangst. Fiskesort og mengde. Anmerkninger.	
	1979 Dato	Kl.	Feltets navn	Fra		Retn.	Dyp fv.	Ant.	Fra		Til			
				Kjede	Posisjon				Fra-til garn	Dato	Kl.	Dato		Kl.
4. setn.	2.8.	2000	Egersund banken	7B	N 57°40' O 5°40'	NW	60-65f.	178	3.8.	0600	3.8.	1100	1000 kg. sei	
6. setn.	3.8.	1730	Vestbanken	"	N 57°12' O 5°22'	"	30 f.	286	4.8.	0600	4.8.	1500	1500 kg. mest torsk	
3. setn.	4.8.	1230	"	"	N 57°14' O 5°30'	"	"	Seigarn 120	5.8.	0600	5.8.	1000	1000 kg. (Tråler har gått over alle lenkene).	
3. setn.	4.8.	1700	"	"	N 57°11' O 5°25'	"	"	166	"	1200	"	1600	1200 kg. torsk	
3. setn.	5.8.	1000	"	"	N 57°14' O 5°30'	"	"	102	6.8.	0600	6.8.	1100	1200 kg. 5% torsk	
3. setn.	5.8.	1700	"	"	N 57°11' O 5°25'	"	"	171	"	1200	"	1500	1000 kg. torsk	
6. setn.	6.8.	1530	"	"	N 57°11' O 5°25'	"	"	273	7.8.	0600	7.8.	1400	1800 kg. mest torsk	
6. setn.	7.8.	1600	"	"	- " -	"	"	"	8.8.	0600	8.8.	1400	4000 kg. sei ca. 10% torsk	
3. setn.	8.8.	1100	"	"	- " -	"	"	102	9.8.	0500	9.8.	0800	2500 kg. sei ca. 10% torsk	
			Gjennomsnitt pr.		garn: 9,1 kg.								Levert	15200 kg.
					Avslutter turen og tar pause for vedlikehold.									

TRÅL.

M/TR "SKAREGG" M-193-G I PERIODEN 2/1 - 2/4 - 79.

Lengde: 24,4 m kj.l (80,0 fot kj.l)
Motor: 750 HK Caterpillar
Utstyr: Utstyrt for konsumfisktråling
Reder: Johan Karsten Skjong, 6050 Valderøy
Redskap: Vingetrål, 400^{**} x 120 mm
90 stk. 8" plastkuler.
Tungt seigear (gummi)
Trålskovler: 2,55 x 1,35m á 750 kg.

Fangstjournaler for m/tr "Skaregg":

M/TR "Skaregg" M-193-G.

Fangstjournal for trål

St. nr.	Dato 1979	Satt kl.	Feltets navn	Satt		Tau retn.	Fangst dyp fvn. meter	Hev. kl.	Hev opp		Redskap	Fangst fiskesort og mengde. Anmerkninger.
				Kjede sektor	Posisjon				Kjede sektor	Posisjon		
1.	2/1	0235	langrsøyla /banken	4E	A 15 E 38	W	54 fr.	0625	4E	A 21.5 D 39	Seitrål	Bl.Sei ca. 900 kg.
2.	"	0655	"	"	A 21.5 D 39	S	56 fr.	1045	"	SN A17 E 45 A 21.5 D 39	"	" " " 2.400 kg.
3	"	1115	langr.bank	"	A 21.5 D 39	S	56 fr.	1605	"	A 21.5 D 39	"	" " " 2.400 kg.
4	"	1635	"	"	A 21.5 D 39	S	56 fr.	2155	"	A 16.5 E 46	"	" " " 1.200 kg.
5	3/1	0740	"	"	A 19 E 34	N	56 fr.	1205	"	A 18.6 E 38	"	" " " 700 kg.
6	"	1250	"	"	A 18.5 E 38	W	54-58 fr.	1705	"	A 22 D 37	"	Storsei" 700 kg.
7	"	1745	"	"	A22.75 D36.5	WSW	56 fr.	2105	"	Snudde A22.2 E40 A 23 DE	"	" " 1.700 kg.
8	"	2135	"	"	A 22.9 DE	WSW	56 fr.	0130	"	A 23 D 46	"	" " 1.300 kg.
											<u>Leverte:</u>	13.003 kg.
1/9	8/1	1130	Langrbank	"	A14.7 E37.5	WtN	54-60 fr.	1500	"	A 21.5 D 39	Seitrål	Storsei ca.1.000 kg
2/10	"	1535	"	"	A21.5 D 39	S	56 fr.	1940	"	A 15 E 38	"	" " 1 se
3/11	"	2030	"	"	A 15 E 38	W	50-54 fr.	0010	"	A 15 E 38	"	" " 1/2 se
4/12	9/1	0800	"	"	A B D 33	S	54-65 fr.	1130	"	A 17 E 47	"	" " 1 se

M/TR "Skaregg" M-193-G.

St. nr.	Dato 1979	Satt kl.	Feltets navn	Satt		Tau retn.	Fangst dyp fvn. meter	Hev. kl.	Hev opp		Redskap	FANGSTJOURNAL	
				Kjede sektor	Posisjon				Kjede sektor	Posisjon		Fangst fisesort og mengde.	Anmerkninger.
1/13	10/1	0805	Langr.bank	4E	A 15.8 E 43	N	56-60 fr.	1205	4E	B 1 CD	Seitrål	Storsei	2 sekk
												<u>Leverte:</u>	3.422 kg.
2/14	"	1240	"	"	B 0.5 CD	S	56-60 fr.	1725	"	A 18 E 39	Seitrål	Storsei	1 1/2 sekk
3/15	"	1830	"	"	A22.7 E 32.5	WSW	56 fr.	2130	"	A 22 F 42	"		<u>Dårlig bunn</u> av underbelg.
4/16	"	2245	"	"	A 22 F 35	ONO	56 fr.	0055	"	AB D 45	"		Storsei 3 sekk
5/17	11/1	0125	"	"	A23.5 D 44.5	WSW	56 fr.	0315	"	A22.2 E 45	"		Fast Storsei 2 sekk
6/18	"	0340	"	"	A22.2 E 45	WSW	56 fr.	0420	"	A21.3 F 33	"		Fast " 3/4 sekk
7/19	"	0510	"	"	A22 E 47	ONO	56 fr.	0915	"	AB D 47	"		" 3 sekk
8/20	"	1000	"	"	AB CD	WSW	56 fr.	1305	"	AB E 33	"		Split
9/21	"	1640	"	"	A23.5 CD	WSW	56 fr.	2015	"	A22.7 E 37	"		Sei 1/2 sekk
												<u>Leverte:</u>	14.812 kg.
1/22	15/1	0230	Langr.bank	"	A22 E 36.5	WSW	56fr	0700	"	A20 D 45	Seitrål	Storsei	1 1/2 sekk
2/23	"	0730	"	"	A20 D 45	N-S	56fr	1210	"	A20 D 43	"		" 1 1/2 sekk

													FANGSTJOURNAL	
St. nr.	Dato 1979	Satt kl.	Feltets navn	Satt		Tau retn.	Fangst dyp fvn. meter	Hev. kl.	Hev opp		Redskap	Fangst fiskesort og mengde. Anmerkninger.		
				Kjede sektor	Posisjon				Kjede sektor	Posisjon				
3/24	15/1	1240	Langr.bank	4E	A20.2 D 41	N-S	55-58	1745	4E	B 2 C 45.5	Seitrål	Storsei	1/2 sekk	
4/25	"	1815	"	"	B 2 C 45	S	"	2315	"	A20.3 D 41	"	" "	1 sekk	
5/26	"	2340	"	"	A20.3 D 39.5	N-S	"	0425	"	A17.5 E 38	"	" "	1/2 sekk	
												<u>Leverte:</u>	5.240 kg.	
1/27	17/1	1630	Vikingbank	OE	F15.5 B 38.5	SW?		1735	"	F 6 B 35	Seitrål	Sei	2 kasse	
2/28	"	1955	Alle Bank	"	D21.5 A 46.5			2330	"	CD B 32	"	"	1 kasse	
3/29	18/1	0105	"	"	C 11 B 41.5			0355	"	C1.75 C 36	"	"	1 sekk	
4/30	"	0420	"	"	C 1.5 C 35			0655	"	BC C 41	"	"	1/2 Sekk	
5/31	"	0800	"	"	C 6 C 36			1205	"	C 14 D 31	"	"	1 1/2 sekk	
6/32	"	1300	"	"	C 14 CD			1545	"	C21.5 D 43	"		Knust not.	
													Trålbruket ute av balanse.	
7/33	18/1	1700	"	"	C 19 D 40			2035	OE	C 17 D 38	Seitrål	Sei	3/4 sekk	
8/34	"	2100	"	"	C 17 D37.5			0110	"	C15.7 D 35.5	"	"	1 sekk	

M/TR. "Skaregg" M-193-G.

St. nr.	Dato 1979	Satt kl.	Feltets navn	Satt		Tau retn.	Fangst dyp fvn. meter	Hev. kl.	Kjede sektor	Hev opp		Redskap	Fangst fiskesort og mengde. Anmerkninger.
				Kjede sektor	Posisjon					Posisjon			
9/35	19/1	0135	Alle Bank	OE	C 15.5 D 34.5	SW?	55-58	0540	OE	B 21.5 C 31.5	Seitrål	Sei 3/4 sekk	
10/36	"	0605	"	"	C 30 G 62	E		1010	"	A 32 G 74	"	Ingenting	
11/37	"	1155	Vestre Bakken	"	A 31 I 53	S-N	90 fr	1435	"	A 33.5 I 55	"	Sei 1/2 sekk	
12/38	"	1825	Alle Bank	"	C 4 G 57	W-E		2105	"	C 43 G 59	"	" 1 1/2 sekk	
13/39	18/1	2130	"	"	C 43.5 G 58			0105	"	C 42.5 G 61	"	" 2 1/2 sekk	
14/40	20/1	0130	"	"	C 43 G 60			0620	"	C 2 G 63	"	" 2 1/2 sekk	
15/41	"	0650	"	"	C 2 G 63	E	ca.60 fr	1045	"	B 40.5 H 57	"	" 6 sekk	
16/42	"	1125	"	"	B 40.5 H 56			1525	"	B 43.5 H 56	"	" 1 1/2 sekk	
17/43	"	1555	"	"	B 43 H 56			1920	"	B 43.5 G 74.5	"	" 4 sekk	
18/44	"	1945	"	"	B 43.5 G 74			0100	"	B 43 G 64	"	" 3 sekk	
19/45	21/1	0140	"	"	B 44 G 64			0540	"	B 40 GH	"	" 5 sekk	
20/46	"	0615	"	"	B 40 G 78			1015	"	B 43 G 62	"	" 1 1/2 sekk	
											<u>Leverte</u>	42.240 kg.	

M/TR "SKAEGG" - M-193-G

St. nr.	Dato 19 79	Satt kl.	Feltets navn	Satt		Tau retn.	Fangst dyp fvn. meter	Hev. kl.	Hev opp		Redskap	Fangst fisesort og mengde. Anmerkninger.
				Kjede sektor	Posisjon				Kjede sektor	Posisjon		
4/50	25/1	0730	Aktiv- neset	4 E	A19.8 J32	ONO	95 fv.	1130	4E	A22.5 I 36	Seitrål	Sei 1 3/4 sekk
5/51	"	1200	"	"	A22.5 I36	WSW	90-95	1500	"	A22.5 I 44.5	"	Split/underb.
6/52	"	1605	"	"	A22.7 I43		90-95	1835	"	A22.5 I 37	"	Sei ½ sekk
7/53	"	2240	Langr. bank	"	A22.5 F 38	ONO	54-60	0230	"	A23.4 D 35	"	" 2 sekk
8/54	26/1	0255	"	"	A23.5 D36	WSW	"	0720	"	A22 E 32	"	" 2 sekk
9/55	"	0740	"	"	A22 E32	ONO	"	1215	"	B1 D 31	"	" 1½ sekk
10/56	"	1250	"	"	B1 D31	WSW	"	1750	"	A19 E 34	"	" 1 sekk
11/57	"	1855	"	"	A23 DE	WSW	"	2245	"	A23 F 45	"	" 2 sekk
12/58	"	2315	"	"	A23 F46	W/O	"	0230	"	A22.6 F 43	"	" 1 sekk
13/59	27/1	0330	"	"	A22.5 F41	O		0350	"	A22.5 F 38	"	Lite fast
										Leverte 19.640 kg		
1/60	29/1	0725	Langr. bank	4 E	A16.6 F44	N	55-60	1240	4 E	A21 C 46.5	Seitrål	Sei ½ sekk

M/TR "SKAEGG" M-193-G

St. nr.	Dato 19 79	Satt kl.	Feltets navn	Satt		Tau retn.	Fangst dyp fvn. meter	Hev. kl.	Hev opp		Redskap	Fangst fiskesort og mengde. Anmerkninger.
				Kjede sektor	Posisjon				Kjede sektor	Posisjon		
2/61	29/1	1635	Langr. bank	4 E	A22.7 E32	WSW/O	52-58	2015	4E	A22.7 DE	Seitrål	Sei 4 sekk
3/62		2150	"	"	A22.7 E36	W/O	52-58	0120	"	A22 E 44	"	" ½ sekk
4/63	30/1	0235	"	"	A22.2 E 43	W/O	"	0630	"	A22.5 E 32	"	" 1 sekk
5/64	"	0740	"	"	A23 E 32	W/O	"	1110	"	A23.5 D 45	"	" 1 sekk
										Leverte 9.565 kg		
1/65	1/2	1630	"	"	A23 CD	WSW	"	1840	4E	A23 F 32	Seitrål	" ½ sekk
2/66	2/2	1240	Viking bank	OE	G5.5 C47.5	N/S		1530	OE	G6 D30	"	" 2 sekk
3/67	"	1600	"	"	G6 D30	"		2010	"	G7,5 D37	"	" 3 sekk
4/68	"	2045	"	"	G7 D37.5	"		0245	"	G7 D37	"	" 1 sekk
5/69	3/2	1400	"	"	H20 D45	S		1745	"	G14.5 D40.5	"	Lyr 1 sekk
6/70	"	2005	"	"	G18.2 E38.2			0130	"	G13.5 D41.5	"	Sei 1½ sekk
7/71	4/2	0200	"	"	G12 D39.5			0615	"	F19.5 D42	"	" 1 sekk

M/TR "SKAEGG" M-193-G

St. nr.	Dato 19 79	Satt kl.	Feltets navn	Satt		Tau retn.	Fangst dyp fvn. meter	Hev. kl.	Hev opp		Redskap	FANGSTJOURNAL Fangst fiskesort og mengde. Anmerkninger.
				Kjede sektor	Posisjon				Kjede sektor	Posisjon		
8/72	4/2	0645	Viking- banken	OE	F20 D42	S	52-58	0915	OE	G1 D44	Seitrål	Sei 10 sekker
9/73	"	1020	"	"	G2 D43			1345	"	F22 D46	"	Lyr 1 sekk
10/74	"	1420	"	"	F21.5 D46.5	NW		1910	"	G11 E35	"	Sei 3 sekk
11/75	"	1940	"	"	G11 E36			2335	"	F21 E33.5	"	" 5 sekk
12/76	5/2	0010	"	"	F21 E33.5			0500	"	G11 E35	"	" 3½ sekk
13/77	"	0540	"	"	G9.5 E35	NNW		1000	"	G23.5 E40.5	"	" 1 ½ sekk
												Leverte 39.251 kg
1/78	8/2		Gjorde et drag	Langr.søyla								Leverte 3.300 kg
1/79	12/2	0110	Langr. Bank	4 E	A22.3 F39	ONO	52-58	0310	4E	A23 E39	Seitrål	Sei 2½ sekk fast
2/80	"	0605	Aktiv- neset	"	A23.5 H 42	WSW	90-95	0800	"	A23.7 I 33	"	" 2 sekk fast
3/81	"	0835	"	"	A23.6 I 32	ONO/WSW	"	1145	"	A23.5 I 34	"	" 6 sekk

M/TR "SKAEGG" M-193-G

St. nr.	Dato 19 79	Satt kl.	Feltets navn	Satt		Tall retn.	Fangst dyp fvn. meter	Hev. kl.	Hev opp		Redskap	Fangst fiskesort og mengde. Anmerkninger.
				Kjede sektor	Posisjon				Kjede sektor	Posisjon		
4/82	12/2	1325	Aktivneset	4 E	A23.7 I 35	W/O	90-95	1555	4 E	AB H 47	Seitrål	Sei 5 sekk
5/83	"	1625	"	"	AB H 47	W	"	2110	"	AB I 33	"	" 3 sekk fast
6/84	"	2245	"	"	B0,7 I 32	W/O	"	0300	"	B1.5 H 46	"	" 2 sekk
7/85	13/2	0340	"	"	B2,1 H 45	W/O	"	0700	"	B2 H 40	"	" 4 sekk
3/86	"	0745	"	"	B2,1 H 40	W/O	"	1125	"	B2,2 H 38		Hull i sekken
												Leverte 32.000 kg
1/87	14/2	1635	A.neset	4 E	AB HI	W	90-95	2100	4E	A21.0 I 46	Seitrål	Hull i sekken
2/88	"	2140	"	"	A22 I 45,5	NO/SW	"	0055	"	A21.5 I 47	"	Sei 3 sekk
3/89	15/2	0130	"	"	A21.7 I 47	"	"	0530	"	A21.2 I 46.5	"	" 4 sekk
1/90	"	0615	"	"	A21.2 I 46.5	"	"	0950	Kjede	4E ute av drift	"	" 7 sekk
5/91	"	1045	"	OE	G16 J 44	O/W	90	1355	OE	G20 J 38	"	" 3 sekk

M/TR "SKAEGG" M-193-G

St. nr.	Dato 19 79	Satt kl.	Feltets navn	Satt		Tau retn.	Fangst dyp fvn. meter	Hev. kl.	Hev opp		Redskap	FANGSTJOURNAL Fangst fiskesort og mengdc. Anmerkninger.
				Kjede sektor	Posisjon				Kjede sektor	Posisjon		
6/92	15/2	1425	A.neset	OE	G20.7 J 38.5	O/W	90	1905	OE	GH J 36,5	Seitral	Sei 4 sekk
7/93	"	1935	"	"	G23.2 J 36.5	"	"	2235	"	G19.5 J39	"	" 1 sekk
8/94	"	2305	"	"	G19 J40	"	"	0405	4E	A22 I 34	"	" 1 sekk

M/TR "Skaregg" M-193-G.

FANGSTJOURNAL

St. nr.	Dato 1979	Satt kl.	Feltets navn	Satt		Tau retn.	Fangst dyp fvn. meter	Hev. kl.	Hev opp		Redskap	Fangst fiskesort og mengde. Anmerkninger.
				Kjede sektor	Posisjon				Kjede sektor	Posisjon		
9/95	16.2	0545	Aktivneset	4E	A 23,2 I 40	SV/O	90-95	0800	4E	A 22,5 I 42	Seitrål	fast Sei 1 sekk
10/96	"	0920	"	"	A 22,2 I 42	O/NV	90	1300	"	A 23,4 I 32,7	"	Sei ½ sekk
11/97	"	1500	"	"	B 0,3 I 40	V	90-95	1850	"	A 22,9 I 44,7	"	Sei 2½ sekk
12/98	"	1935	"	"	A 23,5 I 43,5	S/N	98	2225	"	B 0,5 I 40	"	Sei 1 sekk
										Leverte 38200 kg		
1/99	19.2	0710	Langr.bank	4E	A 22,2 F 32	VSV	58-60	0950	4E	A 23,1 G 33,5	Seitrål	Sei 1 sekk
2/100	"	1300	Aktivneset	"	A 21 H 42,5	V	100	1620	"	A 21 I 31	"	Sei 1 sekk
3/101	"	1650	"	"	A 21 I 31,2	V/O	"	1950	"	A 22 H 44	"	Sei 1½ sekk
4/102	"	2200	Langr.bank	"	A 22,2 FG	ONO	54-60	0100	"	A 22,2 E 34	"	Av gear og underbelg.
5/103	20.2	0600	"	"	AB D 34	S	56	1030	"	A 15 E 38	"	Bl. 1/3 sekk
										Dårligt vær, gikk inn.		Leverte 5455 kg.
1/104	23.2	0610	Langr.bank	4E	A 17 E 45	N	56	1030	4E	A 21,5 D 38	Seitrål	Split
2/105	"	1750	Aktivneset	"	AB H 43	V	95	2210	"	B 0,7 I 39	"	Sei 1 sekk

FANGSTJOURNAL

St. nr.	Dato 1977	Satt kl.	Feltets navn	Satt		Tau retn.	Fangst dyp fvn. meter	Hev. kl.	Hev opp		Redskap	Fangst fiskesort og mengde. Anmerkninger.
				Kjede sektor	Posisjon				Kjede sektor	Posisjon		
3/106	23.2	2245	Aktivneset	4E	B 0,7 I 39	O/V	95	0410	4E	A 23 I 43	Seitrål	Sei 3 sekk
4/107	24.2	0445	"	"	A 22,6 I 44	O/V	95	0920	"	A 0,25 I 41,5	"	Sei 3 sekk
5/108	"	1015	"	"	A 0,2 I 41,7	O/V	"	1450	"	A 22,8 I 45,2	"	Sei 3 sekk
6/109	"	1540	"	"	A 23,2 I 45,2	"	"	1910	"	A 22,5 I 44	"	Sei 2 sekk
7/110	"	2000	"	"	A 22,7 I 44,3	"	"	0030	"	A 22 I 45	"	Sei 1½ sekk
8/111	25.2	0110	"	"	A 22,5 I 44	V/O	"	0525	"	A 22 I 45	Seitrål	Sei 2½ sekk
9/112	"	0620	"	"	A 22,3 I 44	"	"	0930	"	AB I 40	"	Sei 3 sekk
					Dårlig vær gikk inn.					leverte 22400 kg.		
1/113	28.2	1400	Langr.bank	4E	A 17 EF	NV/SO	56	1600	"	A 17 EF	Seitrål	Sei 2 sekk
2/114	"	1630	"	"	A 17 EF	NV/SO	"	1915	"	A 17 E 45	"	Sei 6 sekk
3/115	"	1955	"	"	A 16,8 E 45	NV/SO	"	2230	"	A 17 E 47	"	Split -
4/116	"	2345	"	"	A 16,8 E 45	NV/SO	"	0245	"	A 17 E 46	"	fast Sei ½ sekk
5/117	1.3	0700	"	"	A 17 E 46,5	NV/NO	"	1010	"	A 18,9 E 37	"	Sei 6 sekk

FANGSTJOURNAL

St. nr.	Dato 1977	Satt kl.	Feltets navn	Satt		Tau retn.	Fangst dyp fvn. meter	Hev. kl.	Hev opp		Redskap	Fangst fiskesort og mengde. Anmerkninger.
				Kjede sektor	Posisjon				Kjede sektor	Posisjon		
6/118	1.3	1110	Langr.bank	4E	A 18,9 E 37	SV/NO	54-58	1410	4E	A 18,9 E 37	Seitrål	Sei 5 sekk
7/119	"	1455	"	"	A 18,9 E 37	SV/NO	"	1655	"	A 18,9 E 42	"	fast Sei 4 sekk
				Lite SV storm, gikk inn.						Leverte 27866 kg.		
8/120	6.3		Gjorde ett drag	Langrunnsøyla, storm. Leverte 510 kg.								
1/121	7.3	1410	Langr.bank	4E	A 19,45 F 33	NV	60	1530	4E	A 20 F36	Seitrål	fast. Sei ½ sekk
2/122	"	2030	"	"	A 22,5 D 33		60	0010	"	B 0,5 D 46	"	Seibl. 1½ sekk
3/123	8.3	0200	"	"	B 0,5 E 39		60	0420	"	B 1,2 F 39,5	"	Storsei 1½ sekk
4/124	"	0450	"	"	B 1,2 F 38	V/O	60	0850	"	B 0,3 E 37		" 3 sekk.
				Stiv SV kuling, gikk inn.						Leverte 8600 kg.		

M/TR "Skaregg" M-193-G.

FANGSTJOURNAL

St. nr.	Dato 19 79	Satt kl.	Feltets navn	Satt		Tau retr.	Fangst dyp fvn. meter	Hev. kl.	Hev opp		Redskap	Fangst fiskesort og mengde. Anmerkninger.
				Kjede sektor	Posisjon				Kjede sektor	Posisjon		
1/125	12.3.	0355	Langr. bank.	4E	A22.3 F32	SV/NO	56	0800	4E	A21.9. E41	Seitral	Storsei 1½ sekk
2/126	"	1310	"	"	A23.5.E46.5.	SV/NO	"	1550	"	A22.5.E45	"	" 1 sekk
3/127	"	1625	"	"	A22.6 E46	"	"	1955	"	A22.7 E39	"	" 2 sekker
4/128	"	2020	"	"	A22.7.E39	"	"	0030	"	A23E40	"	" 2 "
5/129	13.3.	0055	"	"	A22.7.E41	"	"	0230	"	BO.3 E42	"	Hull i sekken
6/130	"	0615	"	"	B07 E38	"	"	1000	"	B19. E32	"	Storsei 4 sekker
7/131	"	1120	"	"	B1.5. D 47	"	"	1520	"	BO.7 F32	"	Bl.sei 3½sekk
8/132	"	1610	"	"	B0.9 F31	V	"	2025	"	A23.2 F45	"	" 2½sekk
9/133	"	2135	"	"	B0.8 F42	O/V	"	0225	"	A22.75 F46	"	" 2½sekk
10/134	14.3	0300	"	"	A23 F45	O/V	"	0730	"	A23 F35	"	" 2 sekker
										Leverte 28100 kg		
1/135	14.3	2235	"	4E	A22.5. E37	V/O	56	0115	4E	A22.5 E39	Seitral	Storsei 2 sekker ^h
2/136	15.3	0210	"	"	A22. E44	"	"	0525	"	A22.2. E35	"	" 1 sekk
3/137	"	0600	"	"	A22.2. E34	"	"	1000	"	BO.3 C39	"	" 2 sekker

M/TR "Skaregg" M-193-G

St. nr.	Dato 19 79	Satt kl.	Feltets navn	Satt		Tau retn.	Fangst dyp fvn. meter	Hev. kl.	Hev opp		Redskap	Fangst fiskesort og mengde. Anmerkninger.
				Kjede sektor	Posisjon				Kjede sektor	Posisjon		
4/138	15.3	1035	Langr. bank.	4E	A23.8 C41	V/O	56	1610	4E	B1.4 C33.5	Seitrål	Storsei 2 sekker
5/139	"	1645	"	"	B1.3 C33	"	"	2055	"	A21.9 C35.5	"	" 2 sekker
6/140	"	2135	"	"	A21.5 C40.5	"	50	0135	"	A21.6 C38	"	" 1.sekk
7/141	16.3	0325	"	"	A22.5 C38	"	56	0820	"	A23.2 C31.5.	"	Hull i sekken
8/142	16.3	1000	"	"	A22.5 C35	V/O	90	1225	4E	A19 B43	Seitrål	Storsei 2½sekk
9/143	"	1325	"	"	A20 B40.5	V/O	"	1500	"	AB BC	"	" ½ sekk
10/144	"	1650	"	"	B1.4 C31.5	"	"	2010	"	A22.1 C34	"	" 1 sekk
					Stiv SV kuling, gikk inn							Leverte 15150 kg.
1/145	20.3	1555	Langr. banken	4E	A19.2 E33	N	56	2015	4E	AB CD	Seitrål Bl.	1 sekk
2/146	"	2055	Eggakant	"	A23.7 C46	NV/N	80-100	0200	"	B17 B41	"	Skallesei 3 sekke
3/147	21.3	0250	Skatenes.	"	B17 B41.5	S/N	90-100	0735	"	B14.9 B44.5	"	" 3½ sekk
4/148	"	0820	"	"	B15 B43	"	"	1250	"	B17 B37.5	"	" 4½ sekk
5/149	"	1335	"	"	B16.8 B35	"	"	1720	"	B14.2 B45	"	" 5 sekk

M/TR. "Skaregg" - M-193-G.

St. nr.	Dato 1979	Satt kl.	Feltets navn	Satt		Tau retn.	Fangst dyp fvn. meter	Hev. kl.	Hev opp		Redskap	Fangst fiskesort og mengde. Anmerkninger.
				Kjede sektor	Posisjon				Kjede sektor	Posisjon		
1/155	26/3	0400	Eggakant/ Skateneset	4E	B11,4 C33	N	90-100	0800	4E	B18,5 B34,5	Seitrål	Skallesei 5½ sekk
2/156	"	0845	"	"	B18,7 B33	S/N	"	1200	"	B17 B37	"	" 6½ sekk
3/157	"	1250	"	"	B16,5 B37	"	"	1600	"	B19 B33	"	" 5 sekk
4/158	"	1640	"	"	B18,5 B35	"	"	1955	"	B18,6 B33,5	"	" 2 sekk
5/159	"	2030	"	"	B18,2 B34,5	"	"	0105	"	B13 B44	"	" ½ sekk
Leverte										21.880 kg.		
1/160	27/3	1535	Langr Søyla	4E	A15 E37,5	W	52-58	2050	4E	A18,4 F34,5	Seitrål	Bl. sei torsk 1 l/4
2/161	28/3	0200	Skateneset	"	B17,2 B40	N/S	90	0420	"	B14,6 B44,8	"	Skallesei 1 sekk
3/162	"	0450	"	"	B15 B44	"	"	0805	"	B14,5 B44	"	" 5 sekk
4/163	"	0905	"	"	B13,8 B44,8	"	"	1305	"	B14 B45	"	" 3 sekk
5/164	"	1405	"	"	B15 B44	"	"	1735	"	B17,2 B38	"	" 3½ sekk
6/165	"	1810	"	"	B18 B35,5	S/N	"	2140	"	B14 B32	"	" 5 sekk

M/TR. "Skaregg" - M-193-G.

St. nr.	Dato 1979	Satt kl.	Feltets navn	Satt		Tau retn.	Fangst dyp fvn. meter	Hev. kl.	Hev opp		Redskap	FANGSTJOURNAL	
				Kjede sektor	Posisjon				Kjede sektor	Posisjon		Fangst fisesort og mengde.	Anmerkninger.
7/166	28/3	2225	Skateneset	4E	B14,6 B31	S/N	90	0200	4E	B17 B34,5	Seitrål	Skallesei 1 sekk	f
8/167	29/3	0230	"	"	B17 B35,5	"	"	0725	"	B15 A47	"	" 3 sekk	
9/168	"	0800	"	"	B14,5 AB	"	"	1050	"	B13 B44	"	" 2 sekk	
								Leverte		28.500 kg.			
1/169	2/4	0340	Skateneset	4E	B14,3 B47	N/S	90	0720	4E	B14 B45	Seitrål	Skallesei 1 sekk	
2/170	"	0945	Langr.bank	"	A21.5 D39	S	56	1500	"	A20,2 D43,5	"	Torsk & sei 1 sek	
3/171	"	1530	"	"	A20 D42	S/E	56	2130	"	A15 E38	"	" " 2 sel	
								Leverte		2.940 kg.			
Gjennomsnittspris ca. kr. 2,00													

M/TR "SKJONGNES" M-72-G I PERIODEN 4/1 - 28/3 - 79.

Lengde: 46,5 m l.l. (142,8 fot kj.l)
Motor: 1600 HK Wichmann
Utstyr: Utstyrt som vanlig hekktråler
Reder: Martin A. Skjong, 6050 Valderøy
Redskap: Ballongtrål, 452^{**} x 144 mm
Se skisse.

Fangstjournaler for m/tr "Skjongnes":

M/TP. "SKJONGNES"

Fangstjournal for trål

FANGSTJOURNAL

St. nr.	Dato 1977	Satt kl.	Feltets navn	Satt		Tau retn.	Fangst dyp fvn. meter	Hev. kl.	Hev opp		Redskap	Fangst fiskesort og mengde. Anmerkninger.
				Kjede sektor	Posisjon				Kjede sektor	Posisjon		
1	4.1	20.20	Langrunnsøyla	F. 4	A14.50E36.50	270°	50	0025	F. 4	A18.90F39.00	Trål	150kg. saltfisk(s
2	5.1	01.55	---	"	---	090°	"	05.45	"	---	"	150-----"
3	"	08.00	---	"	---	270°	"	12.00	"	---	"	400-----"
4	"	13.15	Mebotnen	"	A13.70F31.50	300°	"	16.10	"	A11.50F42.00	"	600-----"
5	8.1	06.30	---	"	---	200°	"	07.40	"	---	"	200-----"
6	"	08.20	Langrunnsøyla	"	A15.00E39.00	270°	"	11.40	"	A1900E3900	"	1400-----"
7	"	12.20	Langrunnsbanken	"	A19.00E39.00	045°	56	16.50	"	A.B D33.00	"	800-----"
8	"	17.20	---	"	A.B D32.00	200°	60	19.50	"	A20.00D-E	"	200-----"
9	9.1	01.45	Mebotnen	"		200°	50	04.45	"		"	300-----"
10	"	05.15	Langrunnsøyla	"		270°	"	10.35	"		"	500-----"
11	"	11.05	Langrunnsbankene	"		045°	56	17.00	"		"	800-----"
12	"	18.00	---	"	A23.00 E.D.	255°	55	20.35	"	A22.50 F36.00	"	700-----"

Sl. nr.	Dato 1979	Satt kl.	Feltets navn	Satt		Tau retn.	Fangst dyp fvn. meter	Hev. kl.	Hev opp		Redskap	Fangst fiskesort og mengde. Anmerkninger.
				Kjede sektor	Posisjon				Kjede sektor	Posisjon		
13	9.1.	21.00	Langrunsbanken	E.4.	A23.50 F39.00	065°	62	00.20	E.4.	A23.00E-D	Trål	700kg.saltfisk (s
14	10.1	01.30	---	"	---	255°	55-62	05.00	"		"	1000-----"
15	"	06.10	Gnausen	"	A23.00 F.G.	180°	60-70	10.00	"	A18.30 G39.00	"	200-----"
16	"	16.20	---	"		010°	---	20.00	"		"	400-----"
17	"	20.40	---	"		180°	---	24.00	"		"	800-----"
18	11.1	00.30	---	"		360°	---	04.00	"		"	800-----"

Sl. nr.	Dato 1979	Satt kl.	Feltets navn	Satt		Tau retn.	Fangst dyp fvn. meter	Hev. kl.	Hev opp		Redskap	Fangst fiskesort og mengde. Anmerkninger.
				Kjede sektor	Posisjon				Kjede sektor	Posisjon		
19	11.1	04.30	Langrun- Banken	E.4	A.23.00F.G.	065°	65-55	06.00	E.4	A22.70 E-F	Trål	600kg.saltfisk (
20	"	06.30	--"---	"		255°	"	10.10	"		"	700-----"-----
21	"	11.10	--"---	"		070°	"	14.10	"		"	100-----"-----
22	"	14.45	--"---	"		260°	"	19.00	"		"	900-----"-----
23	"	19.50	--"---	"		0650°	"	24.00	"		"	800-----"-----
24	12.1	00.45	--"---	"		260°	"	06.00	"		"	1000-----"-----
25	"	06.30	Langrun øyla	"		090°	60-50	11.30	"		"	1100-----"-----
26	"	12.00	--"---	"		270°	"	17.20	"		"	400-----"-----
27	13.1	01.15	Gnausen	"		360°	70-60	03.30	"		"	100-----"-----
28	"	04.00	--"---	"		180°	--"---	04.45	"		"	100-----"-----
29	"	07.00	Melbotn	"		200°	50	11.30	"		"	500-----"-----
30	"	12.00	"	"	22"	200°	"	14.50	"		"	300-----"-----

M/TR. "SKJONGNES"

FANGSTJOURNAL

Nr.	Dato 1979	Satt kl.	Feltets navn	Satt		Tau retn.	Fangst dyp fvn. meter	Hev. kl.	Hev opp		Redskap	Fangst fiskesort og mengde. Anmerkninger.
				Kjede sektor	Posisjon				Kjede sektor	Posisjon		
31	13.1	15.45	Mebotn	F.4		200°	50	18.45	E.4		Trål	200kg.saltfisk (
32	"	19.20	Langrunns søyla	"		270°	50-60	01.00	"		"	2200-----"-----
33	14.1	01.30	Langrunn banken	"	A10.00E39.00	045°	--"---	04.15	"	A22.90D37.00	"	900 -----"-----
34	"	04.20	--"---	"		220°	----"----	07.00	"		"	200 -----"-----
35	"	08.00	--"---	"		045°	----"----	12.30	"		"	1000-----"-----

M/TR. "SKJONGNES"

FANGSTJOURNAL

St. nr.	Dato 1977	Satt kl.	Feltets navn	Satt		Tau retn.	Fangst dyp fvn. meter	Hev. kl.	Hev opp		Redskap	Fangst fiskesort og mengde. Anmerkninger.
				Kjede sektor	Posisjon				Kjede sektor	Posisjon		
36	18.1.	01.40	Viking-banken	E.O	N60°12'002°32'	180°	70	04.15	E.O		Trål	1300kg. saltfisk
37	"	04.45	Alle banken	"	N59°55'002°33'	180°	60-70	07.15	"	Vi ligger å svi- nger i dette området	"	1800 -----"
38	"	07.40	---"	"	N59°54'02°33'	360°	"	10.45	"		"	1400 -----"
39	"	11.10	---"	"	N59°53'02°30'		"	14.38			"	2600 -----"
40	"	15.00	---"	"	N59°54'02°29'		"	19.15			"	800 -----"
41	"	19.20	---"	"	N59°54'02°37'		"	23.50			"	800 -----"
42	19.1	00.10	---"	"	N59°55'02°34'		"	04.10			"	700 -----"
43	"	04.35	---"	"	N59°47'02°46'		"	07.30			"	200 -----"
44	"	14.00	---"	"	N59°53'02°45'		55-65	18.00			"	2300 -----"
45	"	18.30	---"	"	N59°54'02°40'		"	21.00			"	800 -----"
46	"	21.30	---"	"	N59°45'02°43'		"	01.35			"	3200 -----"
47	20.1	02.00	---"	"	N59°47'02°37'		"	06.45			"	1300 -----"

M/TR "SKJONGNES"

FANGSTJOURNAL

Nr.	Dato 1979	Satt kl.	Feltets navn	Satt		Tau retn.	Fangst dyp favn. meter	Hev. kl.	Hev opp		Redskap	Fangst fiskesort og mengde. Anmerkninger.
				Kjede sektor	Posisjon				Kjede sektor	Posisjon		
48	20.1.	07.30	Alle banken	E.O.	N59°41'02"52'		55-65	11.45			Trål	4300kg. salt fisk
49	"	13.45	--"--	"	N59°30'03"00'		"	17.30			"	1600-----"---
50	"	18.00	--"--	"	N59°44'02"55'		"	22.15			"	2300-----"---
51	"	23.00	--"--	"	N59°37'02"59'		"	02.45			"	2700-----"---
52	21.1	03.20	--"--	"	N59°37'02"57'		"	06.50			"	1700-----"---
53	"	07.30	--"--	"	N59°45'02"53'		"	11.00		Går til Bergen	"	1400-----"---
54	"	12.40	--"--	"	N59°57'02"53'		"	17.30		for å hente salt	"	5000-----"---

M/TR. "SKJONGNES"

Dato	Satt kl.	Feltets navn	Satt		Tau retn.	Fangst dyp fvn. meter	Hev. kl.	Hev opp		Redskap	FANGSTJOURNAL Fangst fiskesort og mengde. Anmerkninger.
			Kjede sektor	Posisjon				Kjede sektor	Posisjon		
24.1	03.00	Vikingbk.	E.O.	N60°44'001°56'	020°	70	05.45	E.O.		Trål	300Kg.saltfisk(se
"	07.25	---	"	N61°10'02°00'	"	70-80	11.00	"		"	1000-----"---
"	11.20	Ø.Tampen	"	N61°21'01°52'	360°	"	15.50	"	Stimer aust på Aktivneset	"	400-----"---
25.1	06.15	Akt.neset	E.4.	A21.00J-j	025°	110-100	11.15	E.4.	A.B. J-H	"	1500-----"---
"	12.00	---	"	A.B. J.H	245°	"	17.40	"	A.B. J.J	"	600-----"---
									Stimer aust for Langrunnsbanken		
"	20.30	Langrunnsbanken	"	A23.00F-G	065°	65-55	01.30	"	A23.00D46.00	"	1000-----"---
"	02.00	"	"		245°	"	05.25	"		"	1200-----"---
"	06.50	"	"		065°	"	09.50	"		"	2700-----"---
"	10.20	"	"		245°	"	14.30	"		"	300-----"---
29.1.	02.00	"	"	A19.00E39.00	045°	"	05.30	"	A23.00D37.00	"	500-----"---
"	06.00	"	"		245°	"	10.00	"		"	1300-----"---

M/TR. "SKJONGNES"

FANGSTJOURNAL

+ r.	Dato 1979	Satt kl.	Feltets navn	Satt		Tau retn.	Fangst dyp fvn. meter	Hev. kl.	Hev opp		Redskap	Fangst fiskesort og mengde. Anmerkninger.
				Kjede sektor	Posisjon				Kjede sektor	Posisjon		
66	29.1.	10.40	Langrunn Banken	F.4.	A23.00F39.00	065°	65-55	14.00	E.4.	A22.00D40.00	Trål	400 kg.søltfisk(s
67	"	15.45	"	"		245°	"	19.30	"		"	400 -----"
68	"	20.00	"	"		065°	"	22.45	"		"	570-----"
69	30.1.	23.30	"	"		245°	"	04.35	"	Stimer på Aktivneset	"	200-----"
70	"	07.30	Aktivn.	"	A-B H36.00	240°	110-100	12.00	"	A.B J39.00	Trål	700-----"
71	"	12.30	"	"		070°	"	16.00	"	Stimer på Tampen	"	300-----"

M/TR. "SKJONGNES"

FANGSTJOURNAL

Dato	Satt kl.	Feltets navn	Satt		Tau retn.	Fangst dyp fvn. meter	Hev. kl.	Kjede sektor	Hev opp		Redskap	Fangst fiskesort og mengde. Anmerkninger.
			Kjede sektor	Posisjon					Posisjon			
31.1.	11.45	Tampen	E.O.	61°30'001°00'		70-80	14.15	E.O.	Tauets vestover og sørover	Trål	400kg.saltfisk (
"	14.40	"	"	61°28'000°45'		"	18.40	"	-----"	"	1100 -----"	
"	19.20	"	"	61°25'000°20'		"	24.00	"	-----"	"	800-----"	
1.2.	00.40	"	"	61°20'000°50'		"	05.30	"	-----"	"	800-----"	
"	06.15	"	"	61°20'000°50'		"	10.00	"	-----"	"	1200-----"	
"	14.30	"	"	61°25'000°56'		"	19.30	"	-----"	"	200-----"	
"	20.45	"	"	61°30'001°15'		"	22.15	"	Stimer sørover Allebanken.	"	300-----"	
2.2.	11.50	Allebanken	"	59°55'002°33'	180°	60-70	14.50	"	Allebanken	"	1500-----"	
"	15.20	"	"		360°	"	19.30	"	-----"	"	3600-----"	
"	20.00	"	"			"	24.00	"	Stimer nordpå Vikingbanken	"	600-----"	
4.2.	01.00	Vikingbanken	"		020°	60-70	05.30	"		"	1500 -----"	
"	06.00	"	"	60°51'002°17'	200°	"	09.00	"		"	4300-----"	

M/TR. "SKJONGNES"

FANGSTJOURNAL

t. nr.	Dato 1979	Satt kl.	Feltets navn	Satt		Tau retn.	Fangst dyp fvn. meter	Hev. kl.	Hev opp		Redskap	Fangst fiskesort og mengde. Anmerkninger.
				Kjede sektor	Posisjon				Kjede sektor	Posisjon		
84	4.2.	10.10	Vikingban.	E.O.	60°51'02"17'	020°	60-70	13.20	E.O.	60°48'02"12'	Trål	1800kg. salt fisk
85	"	14.40	--"--	"	60°48'02"17'	200°	"	18.30	"	Tauet att og fram i dette området	"	1700 -----"---
86	"	19.10	"	"		020°	"	23.30	"	-----"-----	"	2300 -----"---
87	5.2	00.30	"	"		200°	"	05.30	"	-----"-----	"	3000 -----"---
88	"	06.30	"	"		020°	"	10.50	"	-----"-----	"	2100 -----"---
89	"	11.30	"	"		200°	"	16.00	"	-----"-----	"	3600 -----"---
90	"	17.45	"	"		020°	"	18.35	"	-----"-----	"	500 -----"---

M/TR. "SKJONGNES"

FANGSTJOURNAL

t. nr.	Dato 1977	Satt kl.	Feltets navn	Satt		Tau retn.	Fangst dyp fvn. meter	Hev. kl.	Hev opp		Redskap	Fangst fiskesort og mengde. Anmerkninger.
				Kjede sektor	Posisjon				Kjede sektor	Posisjon		
91	5.2.	19.25	Vik.banken	E.O.	N60°43'002°12'	020°	60-70	22.50	E.O.	Stimer i 350°	Trål	700kg.saltfisk (
92	6.2.	05.30	Tampen	"	N61°32'001°42'		70-80	10.30	"	Trålet att og fram i dette området	"	900-----"-----
93	"	11.10	"	"	N61°25'001°30'		"	14.20	"	Stimer aust på Langrunsbanken	"	700-----"-----
94	7.2.	06.30	Langrunsbanken	E.4.	A23.00F-G.	070°	65-55	10.00	E.4.	A22.50E.D.	"	1200 -----"-----
95	"	10.45	"	"	A22.50E.D	240°	"	13.40	"	A23.00E.G	"	1000 -----"-----
96	"	14.00	"	"	A23.00F.G.	070°	"	18.30	"	A22.00E.D	"	800 -----"-----
97	"	19.40	"	"	A22.00 E.D.	240°	"	24.00	"	A22.30-F-G.	"	570 -----"-----
98	8.2.	01.45	"	"	A19.00 F-G.	080°	"	05.30	"	A20.00-E33.00	"	800 -----"-----
99	"	06.15	"	"	A20.00 E-D	230°	"	09.40	"	A18.00-F36.00	"	500 -----"-----
100	12.2.	00.10	Aktivneset	"	A23.50 H35.00	245°	100-110	02.40	"	A23.00 J-H	"	800 -----"-----
101	"	03.15	"	"	A23.00J33.00	070°	"	06.00	"	A23.00 H39.00	"	1400 -----"-----
102	"	06.50	"	"	A23.50 H39.00	245°	"	09.30	"	A23.00 J36.00	"	1500 -----"-----

M/TR. "SKJONGNES"

FANGSTJOURNAL

t. nr.	Dato 1979	Satt kl.	Feltets navn	Satt		Tau retn.	Fangst dyp fvn. meter	Hev. kl.	Hev opp		Redskap	Fangst fiskesort og mengde. Anmerkninger.
				Kjede sektor	Posisjon				Kjede sektor	Posisjon		
103	12.2.	10.15	Aktivneset	E.4.	A23.50 J36.00	070°	100-110	14.00	E.4.	A-B H36.00	Trål	30,00kg saltfisk (
104	"	16.00	"	"	A-B H36.00	225°	"	19.15	"	A22.50 J33.00	"	2000 -----"-----
105	"	20.00	"	"	A22.00 J36.00	050°	"	22.45	"	A-B H39.00	"	2800 -----"-----
106	12-13.2	23.45	"	"	A-B H39.00	230°	"	0330	"	A23.00 J33.00	"	1300 -----"-----
107	13.2	04.45	"	"	A-B J32.00	210°	"	08.30	"	A21.00 J44.00	"	900 -----"-----
108	"	09.30	"	"	A20.00 J.J	020°	"	11.15	"	A-B J39.00	"	1600 -----"-----
109	"	12.50	"	"	B01.00 J36.00	190°	"	16.10	"	A-20.00 J-J	"	1800 -----"-----

M/TR. "SK JONGNES"

FANGSTJOURNAL

Nr.	Dato 1979	Satt kl.	Feltets navn	Satt		Tau retn.	Fangst dyp fvm. meter	Hev. kl.	Hev opp		Redskap	Fangst fiskesort og mengde. Anmerkninger.
				Kjede sektor	Posisjon				Kjede sektor	Posisjon		
110	13.2	20.30	Aktivneset	F-4	A20.00 J-J	010°	100-110	24.00	E-4	B00.30 J36.00	Trål	2200kg.saltfisk(
111	14.2	00.50	"	"	B01.00 J34.00	190°	"	05.20	"	A19.00 J32.00	"	2700 -----"-----
112	"	06.10	"	"	A19.00 J32.00	010°	"	10.00	"	B01.00 J39.00	"	2200 -----"-----
113	"	10.40	"	"	B01.30 J36.00	190°	"	15.20	"	A19.00 J-J	"	1900 -----"-----
114	"	17.00	"	"	A18.00 J33.00	010°	"	20.40	"	A-B.00 J36.00	"	3300 -----"-----
115	"	21.40	"	"	A-B J36.00	190°	"	01.30	"	A18.00 J33.00	"	1800 -----"-----
116	15.2	02.00	"	"	A18.00 J34.00	010°	"	05.30	"	A23.00 J39.00	"	2600 -----"-----
117	"	06.40	"	"	A23.30 J38.00	190°	"	09.50	"	A18.00 J33.00	"	17400-----"-----
118	17.2	02.00	"	"	A18.00 J33.00	010°	"	05.30	"	A-B J36.00	"	700 -----"-----
119	"	06.15	"	"	A-B J39.00	045°	"	09.15	"	B01.00 H42.00	"	2000 -----"-----
120	"	09.50	"	"	B01.00 H39.00	240°	"	13.30	"	A-B J39.00	"	1100 -----"-----
121	"	14.15	"	"	A-B J36.00	070°	"	19.00	"	A23.00 H39.00	"	2100 -----"-----

M/T.R. "KJONENES"

FANGSTJOURNAL

Nr.	Dato 1977	Satt kl.	Feltets navn	Satt		Tau retn.	Fangst dyp fvn. meter	Hev. kl.	Hev opp		Redskap	Fangst fiskesort og mengde. Anmerkninger.
				Kjede sektor	Posisjon				Kjede sektor	Posisjon		
128	19.2.	06.10	Aktivneset	F.4	A23.00 H39.00	230°	100-110	10.20	F.4	A22.30 J39.00	Trål	2000kg. saltfisk
129	"	11.00	"	"	A23.00 J40.00	070°	"	14.15	"	A23.00 H44.00	"	2700 ----"-----
130	"	15.00	"	"	A23.00 H40.00	240°	"	18.50	"	A23.50 J36.00	"	4200 ----"-----
131	"	20.40	"	"	A23.00 J39.00	070°	"	24.00	"	A22.50 H39.00	"	5200 ----"-----
Går til lands for lossing												
132	26.2.	11.15	"	"	A21.00 J-H	270°	"	23.15	F.4	A23.00 J42.00	Trål	1100 ----"-----
133	27.2.	23.50	"	"	A23.00 J42.00	060°	"	04.30	"	A23.50 H45.00	"	1600 ----"-----
134	"	05.20	"	"	A-B H44.00	240°	"	09.15	"	A23.00 J39.00	"	2600 ----"-----
135	"	10.00	"	"	A23.00 J42.00	060°	"	13.00	"	A-B J-H	"	500 ----"-----
136	"	14.00	"	"	A-B J33.00	070°	"	18.25	"	A23.00 H39.00	"	400 ----"-----
137	28.2.	07.35	Langrunsbanken	"	Tauer på eit område mellom	A19.00 B01.00	og F G.sektoren.D-E sektoren					900 ----"-----
138	"	10.30	"	"	-----"	-----	55-70	14.00	F.4	-----"	Trål	3000 ----"-----

M/TR. "SKJØNGNES"

FANGSTJOURNAL

Nr.	Dato 1978	Satt kl.	Feltets navn	Satt		Tau retn.	Fangst dyp fvn. meter	Hev. kl.	Hev opp		Redskap	Fangst fiskesort og mengde. Anmerkninger.
				Kjede sektor	Posisjon				Kjede sektor	Posisjon		
139	28.2.	14.35	Langrunsbanken	E.4.	Tauer på eit område mellom	A18.00	B01.00	og E-G sektoren.	D-E	sektoren		
								19.00	E.4.		Trål	4100kg. saltfis
140	1.3.	06.15	"	"	-----"			09.50	"	-----"	"	2600-----"
141	"	10.25	"	"	-----"			13.45	"	-----"	"	2000-----"
142	"	16.00	"	"	-----"			19.00	"	-----"	"	5400-----"
143	2.3.	06.25	"	"	-----"			10.10	"	-----"	"	800-----"

M/IR. "SKJONGNE"

FANGSTJOURNAL

Nr.	Dato 1979	Satt kl.	Feltets navn	Satt		Tau retn.	Fangst dyp fvn. meter	Hev. kl.	Hev opp		Redskap	Fangst fiskesort og mengde. Anmerkinger.
				Kjede sektor	Posisjon				Kjede sektor	Posisjon		
144	6.3.	06.05	Langrøns- banken	E.4.	Fanger i eit område mellom A18		00.00	01.00	F-G-D-E	Trål	1000 kg, ca 1 f.	
145	"	1.00	"	"	-----	Aust	50-10	16.00	E.4.	"	200 -----	
146	"	16.30	"	"	-----	"	"	20.00	"	"	1000 -----	
147	"	21.00	"	"	-----	"	"	23.50	"	"	300 -----	
148	6.3.	03.00	"	"	-----	"	"	05.15	"	"	1000 -----	
149	"	06.15	"	"	-----	"	"	10.00	"	"	2300 -----	
150	"	10.45	"	"	-----	"	"	15.20	"	"	1200 -----	
151	7.3.	14.00	"	"	-----	"	"	16.00	"	"	1000 -----	
152	"	21.00	"	"	-----	"	"	00.40	"	"	1700 -----	
153	8.3.	01.10	"	"	-----	"	"	04.00	"	"	1700 -----	
154	"	06.50	"	"	-----	"	"	09.10	"	"	1300 -----	
155	"	10.10	"	"	-----	"	"	14.20	"	"	1200 -----	

M/TR. "SKJONGNES"

FANGSTJOURNAL

Nr.	Dato 1979	Satt kl.	Feltets navn	Satt		Tau retn.	Fangst dyp fvn. meter	Hev. kl.	Hev opp		Redskap	Fangst fiskesort og mengde. Anmerkninger.
				Kjede sektor	Posisjon				Kjede sektor	Posisjon		
163	12.3.	02.20	Langrunn banken	E.4.	Tauet i eit område mellom A18.		00B0	.00	F-G-D-E	Trål	700 kg.saltfisk	
164	"	04.30	"	"	"	Aust Vest	50-70	08.10	E.4.	"	1500	
165	"	12.45	"	"	"	"	"	16.00	"	"	900	
166	"	16.40	"	"	"	"	"	19.40	"	"	1700	
167	"	21.10	"	"	"	"	"	01.45	"	"	900	
168	13.3.	11.00	"	"	"	"	"	14.00	"	"	500	
169	"	15.00	"	"	"	"	"	18.00	"	"	1700	
170	"	19.20	"	"	"	"	"	23.00	"	"	2500	
171	14.3.	00.30	"	"	"	"	"	03.30	"	"	3500	
172	"	04.15	"	"	"	"	"	07.45	"	"	3000	
173	"	09.30	"	"	"	"	"	13.25	"	"	1400	
174	"	14.05	"	"	"	"	"	19.05	"	"	500	

M/TR. "SKJONGNES"

FANGSTJOURNAL

Nr.	Dato 1979	Satt kl.	Feltets navn	Satt		Tau retn.	Fangst dyp fvn. meter	Hev. kl.	Hev opp		Redskap	Fangst fiskesort og mengde. Anmerkninger.
				Kjede sektor	Posisjon				Kjede sektor	Posisjon		
175	15.3.	03.00	Langrunsbanken	E.4.	Tauet i eit område mellom A		18.00	01.00	F.G-D-E	Trål		
						Aust						
						Vest	50-70	04.45	E.4.	"	"	2600 kg.saltfis
176	"	05.25	"	"	-----"	"	"	07.00	"	"	"	1900 -----"
178	"	07.30	"	"	-----"	"	"	10.30	"	"	"	1100 -----"
179	"		"	"	-----"	"	"	20.15	"	Stimer i N.O kanten av Buagrunden	"	600 -----"
180	16.3.	00.10	N.O.kant Buagrunden	"	Tauet ut og inn N.W S.Ø. i kanten på 50 til 90 fanner							1100 -----"
						N.W.						
181	"	04.00	"	"	-----"	S.Ø.	50-90	08.00	E.4.		Trål	1400 -----"

M/TR. "SKJONGNES"

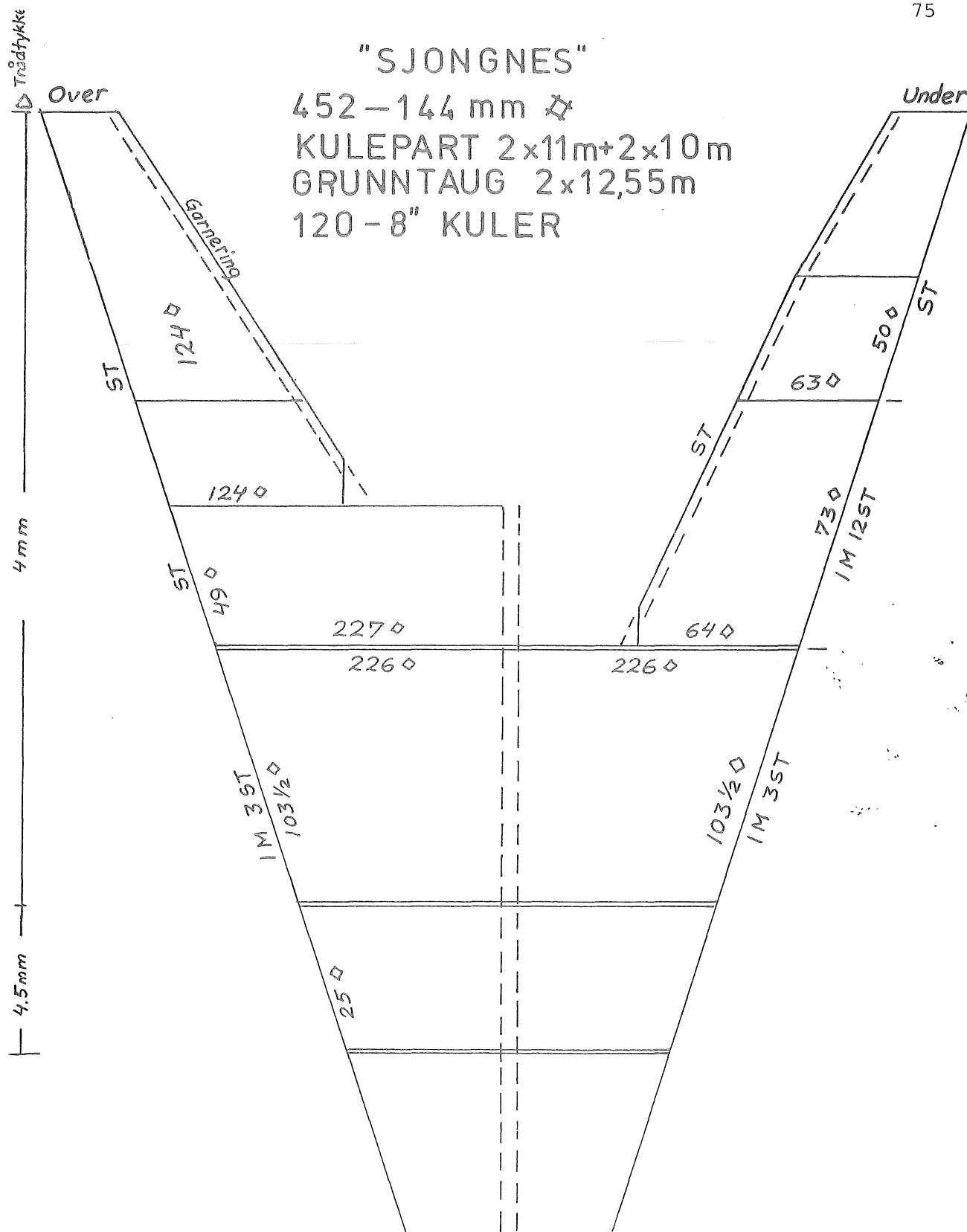
FANGSTJOURNAL

Nr.	Dato 1979	Satt kl.	Feltets navn	Satt		Tau retn.	Fangst dyp fvn. meter	Hev. kl.	Hev opp		Redskap	Fangst fiskesort og mengde. Anmerkninger.
				Kjede sektor	Posisjon				Kjede sektor	Posisjon		
182	16.3.	09.10	N.O.kant Buagrunden	E.4.	Frå A18.00 til B13.00						Trål	1700 kg. saltfisk
183	"	13.25	S.W.	"	N63°02'005°50'	Nord Syd	70-100	16.00	E.4.		"	900 -----"
184	"	16.40	Onarennå	"	B06.00B39.00	180°	100	19.30	"	A22.00C45.00	"	2500 -----"
185	19.3.	00.45	N.O Buagrunden	"		N.W.	60-100	04.45	"		"	1000 -----"
186	"	05.30	N.O.kanten Buagr.	"		S.Ø	"	09.30	"		"	1100 -----"
187	"	10.40	"	"		N.W.	"	14.30	"	Dårlig ver, ligg still å bakker	"	1200 -----"
188	20.3.	02.50	"	"		"	"	07.40	"		"	1300 -----"
189	"	08.40	"	"		S.Ø.	"	13.10	"		"	1800 -----"
190	"	13.45	"	"		N.W.	"	17.15	"	Stimer på Launeset	"	500 -----"
191	"	19.40	S.W.kanten Buagrunden	"	Launeset	270°	"	22.10	"	"	"	570 -----"
192	21.3.	00.10	"	"	"	090°	"	03.00	"	"	"	200 -----"
193	"	04.30	"	"	"	270°	"	07.30	"	"	"	1100 -----"

M/TR. "SKJONGNES"

FANGSTJOURNAL

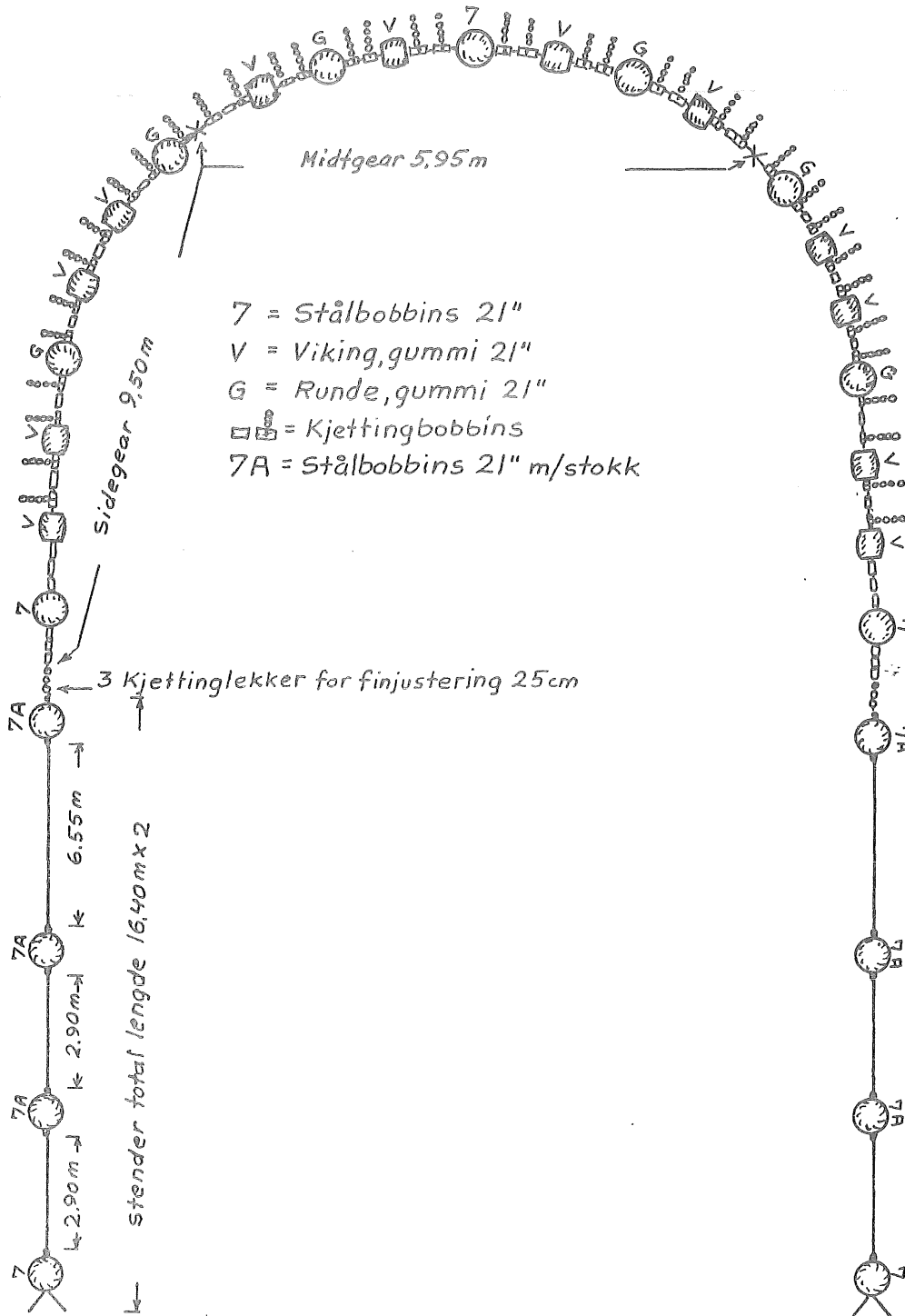
St. nr.	Dato 1979	Satt kl.	Feltets navn	Satt		Tau retn.	Fangst dyp fvn. meter	Hev. kl.	Hev opp		Redskap	Fangst fiskesort og mengde. Anmerkninger.
				Kjede sektor	Posisjon				Kjede sektor	Posisjon		
200	23.3.	00.15	Langrunns banken	E.4.	A-B D33.00	200°	50-70	03.25	E.4.	A19.00 E34.00	Trål	400 kg.saltfisk
201	"	04.15	Langrunns-søyla	"	A19.00 E34.00	135°	"	08.30	"	A14.00 E34.00	"	1200 -----"
202	"	09.10	"	"	A14.00 E33.00	315°	"	112.45	"	A19.50 E34.00	"	1200 -----"
203	"	14.20	"	"	A19.80 E33.00	140°	"	18.20	"	A14.00 E35.00	"	600 -----"
204	26.3.	00.20	"	"	A14.00 E39.00	315°	"	03.30	"	A19.00 E36.00	"	700 -----"
205	"	04.00	"	"	A19.50 E34.00	135°	"	08.00	"	A14.00 E35.00	"	1400 -----"
206	"	08.40	"	"	A14.00 E36.00	115°	"	13.10	"	A19.50 E33.00	"	900 -----"
207	"	13.35	"	"	A19.50 E36.00	135°	"	19.45	"	A14.50 E34.00	"	900 -----"
208	27.3.	11.15	"	"	A14.00 E34.00	315°	"	16.15	"	A19.50 E39.00	"	1200 -----"
209	"	16.40	"	"	A19.50 E39.00	135°	"	21.35	"	A13.50 E37.50	"	300 -----"
210	27.3.	22.25	"	"	A13.50 E37.50	315°	"	03.00	"	A19.50 E-D	"	600 -----"
211	28.3.	03.25	"	"	A19.50 E33.50	135°	"	07.30	"	A13.50 E36.00	"	900 -----"
Sluttet av saltfiske for å gå på Finnmarka for ferskfiske.												



Trålskovler V-nr. 8	vekt	1750 kg
Fransk polyvalent trålskovler "		1400 "
Slepewire		24 mm
Svipe		60 m - 24 mm
Hane fot (under)		30 m - 24 mm
- " - (over)		- " - 18 mm

RIGGING AV GEAR m/1r "SKJONGNES"

TOTAL LENGDE 57,75m



PARTRÅL.

M/S "HENKO" M-61-H OG M/S "BØRVÅG" M-68-H I PERIODEN 9/8-23/10-79.

M/S "HENKO":

Lengde: 32,3 m l.l. (99,2 fot kj.l.)
Motor: 700 HK Callesen
Utstyr: Nettrommel, radar for avstandsbedømmelse,
radio for nærkontakt.
Bemanning: 6 mann
Reder: Oddvin Longva, 6293 Longva
Redskap: Ballongtrål 600* x 200 mm

M/S "BØRVÅG":

Lengde: 32,9 m l.l (108 fot l.l)
Motor: 700 HK
Utstyr: Som Henko
Bemanning: 6 mann
Reder: Oddvin Longva, 6293 Longva.

Fangstjournaler for m/s "Henko" og m/s "Børvåg":

M/S "Henko" og M/S "Børvåg"

Fangstjournal for ~~1981~~ partrål

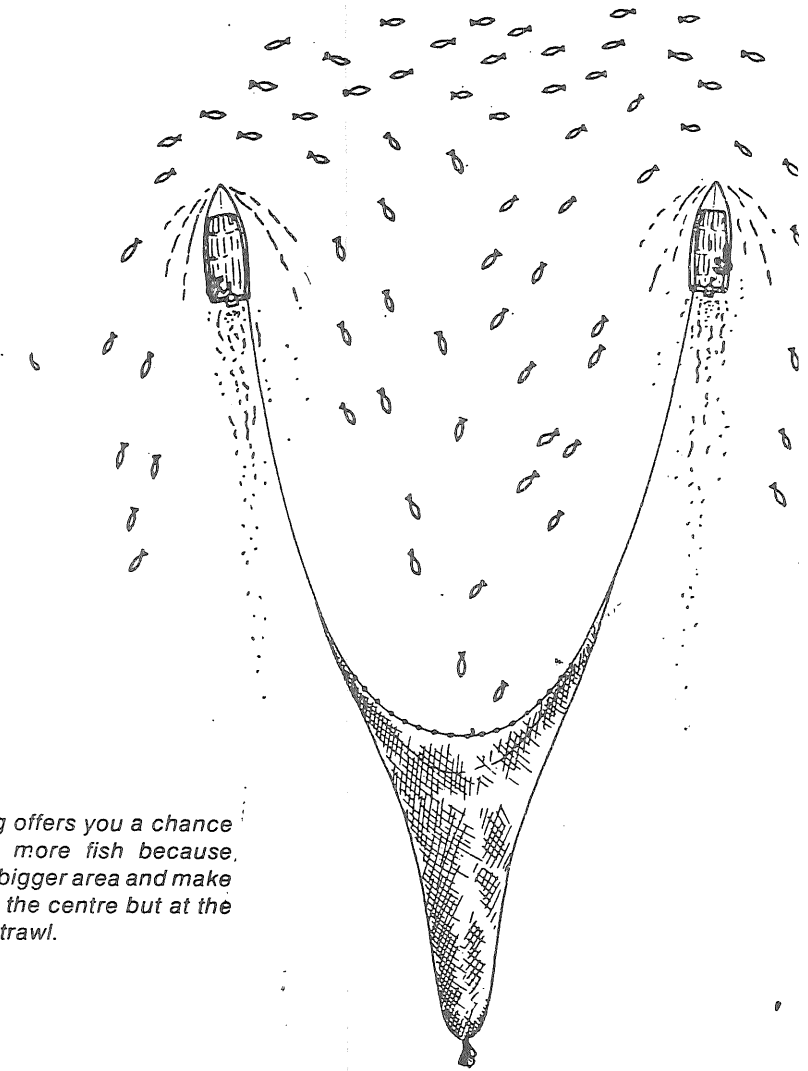
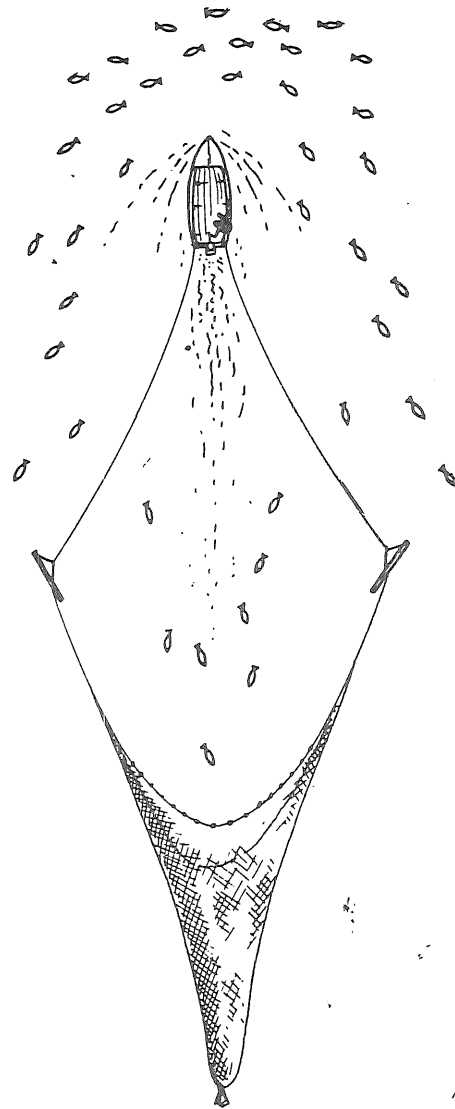
St. nr.	Dato 1979	Feltets navn	Satt			Taueretn.	Fangstdyp fvn.	Dradd			Fangst Fiskesort/mengde	Merknader
			Kl.	Kjede	Posisjon			Kl.	Kjede	Posisjon		
1	9/8		0820		N60°27-002°40	180	54	1220			8000 kg. sei	
2	"		1400		N60°27-002°40	350	54	1900			400 " sei	
3	12/8		0515		N57°40-004°02	90	38	1115			3000 " hyse, torsk	
4	"		1330		N57°40-004°04	270	38	1930			300 " hyse, torsk	
5	14/8		0630		N60°16-002°40	15	30	1130			150 " Blanding	
Levert											11850 kg.	
1	17/8		0530		N60°28-002°30	195	54	1130			8000 kg. skallesei	
2	"		1330		N60°20-002°40	350	54	1930			3500 " skallesei	
3	18/8		0400		N60°14-002°40	350	54	1000			100 " sei	
4	"		1115		N60°16-002°38	190	53	1715			4000 " skallesei	
5	"		1930		N60°18-002°40	180	53	0100			0	
6	19/8		0445		N60°14-002°38	180	53	1045			2000 " skallesei	
7	"		1215		N60°06-002°38	90	53	1815			3000 " blanding	
8	20/8		0445		N60°20-002°40	190	53	1045			2000 " blanding	
9	"		1245		N60°20-002°38	190	54	1845			1500 " blanding	
10	21/8		0500		N60°18-002°04	350	56	1100			1000 " blanding	
Levert											23000 kg.	

Fangstjournal for ~~xxx~~ partrål

St. nr.	Dato 1979	Feltets navn	Satt			Tauerefn.	Fangst dyp fvn.	Dradd			Fangst Fiskesort/mengde	Merknader
			Kl.	Kjede	Posisjon			Kl.	Kjede	Posisjon		
1	26/8		0500		N60°18-002°40	350	54	1100			400 kg. blanding	
2	28/8		0500		N60°30-002°54	190	60	1100			250 " torsk,hyse	Dårlige forh
3	"		1330		N60°18-002°40	10	53	1930			10000 " skallesei	
4	29/8		0545		N60°26-002°30	200	54	1145			900 " torsk,hyse	
5	"		1330		N60°30-002°35	100	54	1930			2000 " torsk,hyse	
6	30/8		0530		N60°18-002°40	350	53	1130			1800 " hyse	
7	31/8		0600		N57°45-003°20	140	34	1300			12000 " sei,torsk	
8	"		1445		N57°44-003°02	160	34	1915			900 " hyse	
9	1/9		0545		N57°49-003°15	180	33	0745			0	Notskade
10	"		1245		N57°49-003°17	170	33	1845			7000 " sei,torsk	
11	2/9		0600		N57°49-003°05	140	34	1200			150 "	
12	"		1310		N57°40-003°15	320	34	2010			500 " hyse	
13	3/9		0600		N57°40-004°00	100	35	1200			7000 " sei,torsk	
14	"		1300		N57°40-004°00	100	35	2000			500 " hyse	
											Levert: 43000 kg.	

Fangstjournal for ~~1978~~ partrål

St. nr.	Dato 19 79	Feltets navn	Satt			Taueretn.	Fangstdyp fvn.	Dradd			Fangst Fiskesort/mengde	Merknader
			Kl.	Kjede	Posisjon			Kl.	Kjede	Posisjon		
1	6/9		0645		N57°38-Ø04°23	280	35	1045			1000 kg. torsk	sei
2	"		1500		N57°36-Ø04°20	90	35	2000			800 " torsk	sei
										Levert:	1800 kg.	
1	20/9		0615		N60°28-Ø02°38	180	53	1215			1000 Kg. hyse	
2	"		1540		N60°23-Ø02°36	180	53	1910			900 " torsk	
3	21/9		0610		N60°20-Ø02°30	25	54	1210			3000 " hyse	
4	22/9		0615		N60°10-Ø02°14	10	53	1215			1000 " hyse	
5	23/9		0700		N57°40-Ø04°05	110	34	1300			4000 " torsk	
6	24/9		1410		N57°38-Ø04°38	270	34	2010			3000 " torsk	hyse
7	25/9		0630		N57°38-Ø04°20	10	34	1230			-	
8	"		1430		N57°45-Ø03°20	220	34	2000			5000 " sei	
9	26/9		0630		N57°35-Ø03°10	220	30	1230			2000 "	
10	"		1330		N57°37-Ø03°12	315	34	1930			800 "	
										Levert:	22000 kg.	



Pair trawling offers you a chance of catching more fish because you cover a bigger area and make noise not at the centre but at the sides of the trawl.

Snurrevad og partrål posisjoner

OMRÅDE/MND.	KJEDE	RØD	GRØNN	FIOLETT	POSISJON	NASJON	ANM.
Januar/februar-79 31.1					N60°13'E02°40'	V-Tysk	Partrål (Dybde ca. 115 m)
31.1					N60°12'E02°41'	Britisk	Snurrevad
15.2					N59°26'E02°31'	Britisk	Snurrevad
15.2					N59°00'E02°25'	V-Tysk	Partrål
Mars/april 1979							
Haldane/Bergenbanken 17/3-79	EO		POSISJON IKKE NOTERT			Norsk	Partrål
Allé Banken 28/3-79	EO	C 11	F45	H51,2	N59°37'E2°05,	Britisk	Snurrevad
Vestbanken 30/3-79	B7	A4,2	I39,8	B53,1	N57°06'E06°04'	Dansk	Snurrevad
Vikingbanken 1/4-79	EO	F10,5	B33,8	C54	N60°42'E02°48'	Dansk	Partrål
Vikingbanken 1/4-79	EO	F6	B38,5	C59,5	N60°39'E02°45'	V-Tysk	Partrål
Lusebotn 6/4-79	EO	C22,5	A32	D68,6	N60°14'E03°06'	V-Tysk	Partrål
April 1979							
Vikingbanken	OE	F 0,00	D 45,5	D 55,6	N60°30'E02°18'	Skotsk	28-52
"	"	E 23,4	E 33,5	D 59,3	N60°16'E02°35'	"	"
"	"	E 11,8	D 46,5	D 67,9	N60°30'E02°18'	"	28-51
"	"	E 12,5	D 31,4	D 69,0	N60°23'E02°18,5'	"	"
"	"	E 11,2	E 33,9	D 71,6	N 60°25,5' E 02°27,5'	"	"
Bergenbanken	"	D 17,5	C 41,0	D 75,5	N 60°21,5' E 02°15,5'	"	"
"	"	D 22,0	E 40,8	E 61,6	N60°12'E02°13,5'	"	"
"	"	D 13,2	E 31,2	E 69,8	N60°08'E02°20'	"	"
"	"	D 9,2	C 39,0	E 56,9	N60°11'E02°38'	"	"
"	"	D 19,2	B 38,1	D 61,5	N60°21'E02°48'	"	"
"	"	D 22,7	B 38,0	D 57,7	N60°23'E02°48'	"	"

FISKERIDIREKTORATET

Nordsjøutvalget

OMRÅDE/MND.	KJEDE	RØD	GRØNN	FIOLETT	POSISJON	NASJON	ANM.
April 1979							
Alle Banken	8/4				N59°47'E02°33'	Britisk	Snurravd
Lusbotten	8/4				N60°03'E03°09'	V-Tysk	Partrål
Bergenbanken	9/4				N60°15'E02°39'	Dansk	Partrål
Lusbotten	10/4				N60°08'E03°11'	Dansk	Partrål
Vestbanken	13/4				N57°08'E06°19'	Dansk	Snurrvad
Vestbanken	13/4				N57°09'E06°16'	Dansk	Snurrvad
Finkenwerde-Allee	15/4				N59°37'E01°58'	Britisk	Snurrvad
Finkenwerde-Allee	15/4				N59°37'E01°59'	Britisk	Snurrvad
Allee Banken	15/4				N59°54'E02°19'	Britisk	Snurrvad
Skotske Klondyke	16/4				N58°50'E03°14'	Britisk	Snurrvad
Skotske Klondyke	16/4				N58°51'E03°11'	Britisk	Snurrvad
Vikingbanken	25/4				N60°52'E02°35'	V-Tysk	Partrål
Vikingbanken	25/4				N60°55'E02°29'	V-Tysk	Partrål
Vikingbanken	25/4				N60°41'E02°20'	Britisk	Snurrvad
Vikingbanken	25/4				N60°43'E02°22'	Britisk	Snurrvad
Vikingbanken	25/4				N60°45'E02°30'	Britisk	Snurrvad
Vikingbanken	25/4				N60°45'E02°31'	Britisk	Snurrvad
Vikingbanken	25/4				N60°38'E02°45'	Britisk	Snurrvad
Haldane	25/4				N60°28'E02°59'	Britisk	Snurrvad
Vestre Bakken	26/4				N59°17'E03°12'	V-Tysk	Partrål
Bergenbanken	27/4				N60°16'E02°41'	Dansk	Partrål
Lusbotten	29/4				N60°07'E03°08'	V-Tysk	Partrål
Lusbotten	29/4				N60°04'E03°07'	V-Tysk	Partrål

Nordsjøutvalget

Perioden 3/5-1/6-79

OMRÅDE/MND.	KJEDE	RØD	GRØNN	FIOLETT	POSISJON	NASJON	ANM.
Lingbanken	4/5				NN58°14' E03°24'	Dansk	Snurrva
Allebanken	6/5				N5950 E0233	Britisk	"
Allebanken	9/5				N5952 E0227	Britisk	"
Allebanken	9/5				N5952E0229	Britisk	"
Allebanken	9/5				N5953 E0223	Britiske	"
Allebanken	9/5				N5953 E0224	Britisk	"
Allebanken	9/5				N5942 E0231	Britisk	"
Allebanken	9/5				N5937 E0229	Britisk	"
Midtbanken	11/5				N5707 E0641	Dansk	"
Vestbanken	11/5				N5702 E0622	Dansk	"
Vestbanken	11/5				N5701 E0621	Dansk	"
Vestbanken	11/5				N5702 E0612	Dansk	"
Vestbanken	11/5				N5700 E0607	Dansk	"
Lillefiskebank	11/5				N5659 E0605	Dansk	"
Kniggers Huk	11/5				N5648 E0504	Dansk	"
Smalbanken	11/5				N5644 E0454	Dansk	"
Outer Shoal	25/5				N5723 E0506	Dansk	"
Outer Shoal	25/5				N5723 E0507	Britisk	"
Outer Shoal	25/5				N5723 E0503	Dansk	"
Outer Shoal	26/5				N	Britisk	"
Outer Shoal	26/5					Britisk	"
Outer Shoal	26/5				N5724 E0507	Dansk	"
Outer Shoal	26/5				N5724 E0503	Dansk	"
Klondyke Eng.	26/5				N5736 E0425	Britisk	"
Klondyke Eng.	26/5				N5738 E0425	Britisk	"
Egersundsbanken	26/5				N5731 E0549	Dansk	Partrål
Mai 1979							
Vikingbanken	OE	F 14,00	C 32,3	C 60,00	N60°41'E02°37'	Skotsk	28-52
"	"	E 16,50	C 33,5	C 77,50	N60°30'E02°38'	"	"
"	"	E 12,00	C 31,0	C 00,0	N60°28'E02°40'	"	28-51
"	"	"	B 46,5	C 78,5	N " " " "	"	"
"	"	E03,40	D 40,5	D 53,6	N60°25'E02°45'	"	"
"	"	D 23,00	C 35,00	D 66,00	N60°20'E02°38'	"	"
"	"	D 15,20	C 47,00	E 53,1	N60°13'E02°32'	"	"
Vestbanken	7B	A 02,5	H 39,5	B 66,7	N57°11'E06°49'	Dansk	41-76
Lille Fiskebank	"	A 06,0	I 46,0	A 79,5	N57°02'E05°50'	"	
"	"	A 05,5	I 43,5	A 74,0	N " E05°58'	"	
"	"	A 06,8	J 32,2	A 70,3			41-65
"	"	A 11,4	J 47,4	A 56,3			"

FISKERIDIREKTORATET

Nordsjøutvalget

Perioden 1/6-79 til 1/7-79.

OMRÅDE/MND.	KJEDE	RØD	GRØNN	FIOLETT	POSISJON	NASJON	ANM.
Kriggers Hul	1/6				NN5658 E0518	Dansk	Snurrvac
outer Shoal	1/6				N5725 E0507	Britisk	"
Klondyke Eng.	2/6				N5750 E0423	"	"
Klondyke Eng.	2/6				N5748 E0420	"	"
Klondyke Eng.	2/6				N5738 E0420	"	"
Klondyke Eng.	2/6				N5739 E0421	"	"
East Bank	2/6				N5759 E0324	"	"
08-09	2/6				N5800 E0323	Dansk	"
08-09	2/6				N5813 E0312	"	"
Klondyke Skott.	2/6					"	Partrål
Lingbanken	4/6				N5819 E0253	"	Snurrvac
NW Flat	4/6				N5747 E0217	Britisk	"
West Bank	4/6				N5753 E0223	"	"
08-09	4/6				N5803 E0314	"	"
Bergehbanken	10/6				N6023 E0244	V-Tysk	Partrål
Bergehbanken	10/6				N6024 E0245	Britisk	Snurrvac
Lingbanken	20/6				N5828 E0232	"	"
Koralbanken	20/6				N5831 E0230	"	"
Koralbanken	20/6				N5831 E0231	"	"
Koralbanken	20/6				N5831 E0229	"	"
Koralbanken	20/6				N5831 E0229	"	"
Koralbanken	20/6				N5831 E0227	"	"
Lingbanken	20/6				N5809 E0239	"	"
Koralbanken	20/6				N5830 E0239	"	"
Middle Bank	20/6				N5749 E0258	"	"
Klondyke Eng.	21/6				N5737 E0401	"	"
Klondyke Eng.	21/6				N5740 E0418	V-Tysk	Partrål
Outer Shoal	21/6				N5724 E0508	Britisk	Snurrvac
Outer Shoal	21/6				N5725 E0512	"	"
Outer Shoal	21/6				N5720 E0530	Dansk	"
Outer Shoal	21/6				N5722 E0540	"	Partrål
Outer Shoal	21/6				N5723 E0539	"	"
Outer Shoal	21/6				N5719 E0539	Britisk	Snurrvac
Østre Hålla	22/6				N5719 E0607	Dansk	Partrål
East Bank	23/6				N5754 E0324	Britisk	Snurrvac
East Bank	23/6				N5733 E0353	"	Partrål
Klondyke Eng.	23/6				N	"	Snurrvac
Klondyke Eng.	23/6					"	"

Perioden 1/7-79 til 1/8-79.

OMRÅDE/MND.	KJEDE	RØD.	GRØNN	FIOLETT	POSISJON	NASJON	ANM.
Bergenbanken	2/7				N6025 E0245	V-Tysk	Partrål
PatøhBank	5/7					Britisk	Snurrvad
Patch Bank	5/7					"	"
Lingbanken	5/7					"	"
Klondyke Eng.	5/7				N5745 E0438	V-Tysk	Partrål
Klondyke Eng.	5/7				N5744 E0443	Britisk	Snurrvad
Outer Shoal	6/7				N5717 E0551	Dansk	"
Outer Shoal	6/7				N5714 E0559	"	"
Vestbanken	7/7				N5711 E0601	"	"
Vestbanken	7/7				N5705 E0605	V-Tysk	Partrål
Vestbanken	7/7				N5706 E0602	"	"
Outer Shoal	7/7				N5724 E0506	Britisk	Snurrvad
Outer Shoal	19/7				N5717 E0552	Dansk	"
Outer Shoal	21/7				N5719 E0528	"	"
Vestbanken	2/7				N5707 E0602	V-Tysk	Partrål
Outer Shoal	22/7				N5717 E0555	Dansk	Snurrvad
Vestbanken	7B	A3,8	I37,1	B51	N 57°04,5' E 06°18'	Dansk	41-76
Lille fiskebank	7B	A5,3	I37,0	B54,3	N 57°06' E 06°12'	Svensk	41-75
Vestbanken	7B	A4,1	I42,2	B60,6	N 57°12' E 05°45'	Engelsk	41-75
Austbanken	0E	A5,5	D39,0	E79,4	N 57°46' E 03°27'	-----"	08-05
Store fiskebank	2A	B3,5	A47,5	J52,0	N 56°50' E 03°41'	-----"	41-63
-----"	2A	B4,3	B33,3	J50,0	N 56°53' E 03°57'	-----"	41-63

AUGUST 1979

OMRÅDE/MND.	KJEDE	RØD	GRØNN	FIOLETT	POSISJON	NASJON	ANM.
Klondyke	OE	B 14.3	B 36.9	G 57.2	N57°38'E04°18	Skotsk	08-06
-----"	OE	B 14.3	B 36.9	G 57.2	-----"	-----"	08-06
-----"	OE	B 14.3	B 36.9	G 57.2	-----"	-----"	08-06
-----"	OE	B 14.3	B 36.9	G 57.2	-----"	-----"	08-06
-----"	OE	B 14.3	B 36.9	G 57.2	-----"	-----"	08-06

PERIODEN: 1/8-79 til 1/9-79

OMRÅDE/MND.	KJEDE	RØD	GRØNN	FIOLETT	POSISJON	NASJON	ANM.
Bergenbanken 2/8						Britisk	Snurrvac søker
Bergenbanken 2/8						"	"
Vikingbanken 2/8					N6052 E0230	Norsk	Partrål
42-24 29/8					N5841 E0158	Britisk	Snurrvac
42-24 29/8					N5844 E0152	"	"
42-24 29/8					N5836 E0147	"	"
42-24 29/8					N5836 E0145	"	"
08-09 29/8					N5813 E0318	"	"
08-09 29/8					N5813 E0320	"	"
08-09 29/8					N5813 E0321	"	"
08-09 29/8					N5808 E0352	"	"
Midtbanken 30/8					N5713 E0638	"	Søker
outer Shoal 30/8					N5707 E0559	Dansk	Snurrvac søker
Outer Shoal 30/8					N5709 E0551	"	"
Outer Shoal 30/8					N5710 E0532	"	Snurrvac
Klondyke skotsk 31/8					N5857 E0316	Britisk	" søker

OMRÅDE/MND.	KJEDE	RØD	GRØNN	FIOLETT	POSISJON	NASJON	ANM.
Vestbanken	OE	A 18.6	G 45.4	D 57.9	N57°57'E02°14'	Skotsk	08-51
Lingbanken	OE	A 16.8	F 46.6	D 63	N58°03'E02°28'	----	08-51
-----"	OE	A 15	F 44	D 66.6	N58°03'E02°28'	----	08-52
-----"	OE	A 15	F 44	D 66.6	-----"	----	08-52
-----"	OE	A 14.8	F 44.2	D 67.2	N58°01'E02°34'	----	08-52
-----"	OE	A 14.8	F 44.2	D 67.2	-----"	----	08-52
-----"	OE	A 9.6	E 33.8	E 54.3	N58°25'E03°07'	----	08-09
-----"	OE	A 9.7	E 30	E 50.4	N58°07'E03°03'	----	08-09
-----"	OE	A 9.5	D 44.6	E 50.6	N58°09'E03°04'	----	08-09
-----"	OE	A 9.6	D 45.5	D 79.7	-----"	----	08-09
-----"	OE	A 9.8	D 46.7	D 79.0	-----"	----	08-09
-----"	OE	A 10.	D 47.6	D 77.3	-----"	----	08-09
-----"	OE	A 10.4	E 0.3	D 75.	N58°01'E03°02'	----	08-09
-----"	OE	A 10.8	E 0.5	D 72.8	N58°12'E03°02'	----	08-09
-----"	OE	A 10.7	D 46.4	D 71.5	N58°13'E03°02'	----	08-09
-----"	OE	A 12.	E 35.7	D 67.3	N58°12'E02°58'	----	08-52
-----"	OE	A 11.	E 32.6	D 72.6	N58°09'E03°00'	----	08-52
-----"	OE	A 10.1	D 47.5	D 77.1	N58°07'E03°03'	----	08-09
-----"	OE	A 10.2	D 47.5	D 76.3	N58°07'E03°03'	----	08-09
-----"	OE	A 10.5	E 32.5	D 75.7	N58°09'E03°01'	----	08-09
-----"	OE	A 10.8	D 75.	E 34.5	N58°08'E03°01'	----	08-09
-----"	OE	A 10.2	E 32.2	D 79.	N58°06'E03°02'	----	08-09
-----"	OE	A 9.9	E 31.2	E 50.4	N58°07'E03°03'	----	08-09
-----"	OE	A 9.6	E 31.3	E 53.2	N58°04'E03°03'	----	08-09
-----"	OE	A 8.1	D 40.2	E 59.2	N58°03'E03°18'	----	08-09
Ytterbanken	7B	A 6.	V 32.8	B 50.4	N57°07'E05°16'	Dansk	41-75
-----"	7B	A 6.8	J 31.3	B 50.	N57°06'E05°23'	----	41-75
Vestbanken	7B	A 4.1	I 41.5	B 53.3	N57°12'E05°44'	----	41-75
Ytterbanken	7B	A 5.9	I 47.3	B 60.8	N57°15'E05°14'	----	41-75
-----"	7B	A 5.9	I 47.3	B 60.8	-----"	----	41-75
Vestbanken	7B	A 3.2	I 35.7	B 62.2	N57°09'E05°10'	----	41-76
Vikingt anken	OE	E 17.6	D 45.9	D 62.2	N60°26'E02°21'	Skotsk	28-51
Vestbanken	7B	J 22.5	G 44.5	C 54.5	N57°13'E07°14'	Dansk	41-77
-----"	7B	A 2.	I 46.4	B 54.6	N57°13'E05°35'	----	41-75
-----"	7B	A 3.	J 31.1	B 50.5	N57°07'E05°35'	----	41-75
Alondyre	OE	B 16.8	C 34.3	F 75.2	N57°38'E03°57'	Engelsk	08-05
-----"	OE	B 15.2	B 46.7	G 51.5	N57°37'E04°04'	Skotsk	08-06
-----"	OE	B 15.3	B 45.	G 52.8	N57°37'E04°04'	----	08-06
-----"	OE	B 14.3	B 35.9	G 57.2	N57°38'E04°18'	----	08-06

FISKERIDIREKTORATET
Nordsjøutvalget

Perioden: 1/10 til 31/10-79

OMRÅDE/MND.	KJEDE	RØD	GRØNN	FIOLETT	POSISJON	NASJON	ANM.
Patch Bank	10/10				N5908 E0219	Britisk	Snurrv.
Patch Bank	10/10				N5908 E0216	"	"
Patch Bank	10/10				N5907 E0211	"	"
Patch Bank	10/10				N5906 E0210	"	"
Patch Bank	10/10				N5912 E0204	"	"
Vikingbanken	13/10				N6034 E0259	V-Tysk	P-trål
Haldane	14/10				N6033 E0300	"	"
Norborstarane	14/10				N6017 E0306	"	"
Bergehbanken	14/10				N6010 E0252	"	"
Outer Shoal	19/10				N5712 E0550	"	"
Outer Shoal	19/10				N5710 E0551	"	"
Outer Shoal	19/10				N5709 E0552	"	"
Outer Shoal	19/10				N5708 E 0553	"	"
Outer Shoal	19/10				N5717 E0531	Dansk	Surrv.
08-09	20/10				N5809 E0328	Britisk	"
08-09	20/10				N5809 E0332	"	"
Klondyke Eng.	21/10				N5734 E0427	"	"
Kondyke Eng.	21/10				N5735 E0427	"	"
Outer Shoal	21/10				N5716 E0533	V-Tysk	P-trål
Outer Shoal	21/10				N5713 E0545	"	"
Skåbotten	22/10				N5948 E0301	Britisk	Snurrv.
Koralbanken	22/10				N5846 E0259	"	"
Viking-Banken	OE	E 5	E 31	D 76	N60°18'E02°18'	Skotsk	28-51
-----"-----	OE	E 5	E 31	D 76	-----"-----	Skotsk	28-51
Vest-Banken	7B	A 1	I 34	B 57	N57°16'E06°18'	Dansk	41-76

PERIODEN: 1/9-30/9-79

OMRÅDE/MND.	KJEDE	RØD	GRØNN	FIOLETT	POSISJON	NASJON	ANM.
Austbanken	1/9				N5748 E0315	Norsk	P-trål
08-09	2/9				N5808 E0332	Britisk	Snurrvål
08-09	2/9				N5808 E0331	"	"
08-09	3/9				N5807 E0334	"	"
08-09	3/9				N5806 E0334	"	"
Klondyke Eng.	3/9				N5742 E0419	"	"
Klondyke Eng.	3/9				N5744 E0414	"	"
Klondyke Eng.	3/9				N5742 E0412	Dansk	P-trål
Klondyke Eng.	3/9				N5736 E0425	Britisk	Snurrvål
Ytterbanken	3/9				N5715 E0456	"	"
Outer Shoal	3/9				N5716 E0507	Dansk	"
Outer Shoal	6/9				N5715 E0542	V-Tysk	P-trål
Outer Shoal	6/9				N5712 E00539	"	"
Outer Shoal	6/9				N5708 E0558	"	"
Austbanken	7/9				N5738 E0316	Dansk	"
Bergenbanken	8/9				N6006 E0219	Britisk	Snurrvål
Bergenbanken	8/9				N6000 E0212	"	"
08-09	9/9				N5801 E0319	"	"
08-09	9/9				N5801 E0319	"	"
08-09	9/9				N5808 E0326	"	"
Klondyke Eng.	11/9				N5706 E0606 N5745 E0417	Dansk	P-trål
Vestbanken	14/9				N5706 E0606	V-tysk	"
Outer Shoal	14/9				N5708 E0554	"	"
Outer Shoal	14/9				N5709 E054 9	Dansk	"
BergenBanken	OE	D12.7	E39.2	E74.8	N60°09'E02°15'	Skotsk	28-51
-----"-----	OE	D 8.5	F31.2	F56.7	N60°01'E02°10'	"	"
Alle Banken	OE	C22.1	E46.1	F73.5	N59°55'E02°20'	"	08-55
Bergen Banken	OE	E 1.2	C41.9	D67.7		"	28-51
Vest Banken	7B	A 3.7	J38.0	B55.4	N57°08'E06°05'	Dansk	41-76
-----"-----	7B	A 5.8	I46.0	A78.0	N57°04'E05°46'	"	41-75
Klondyke	OE	B14.8	A47.9	G67.4	N57°37'E04°28'	Skotsk	41-06
----"-----	OE	B14.0	A30.9	G61.9	N57°40'E04°25'	"	"

Nordsjøutvalget

Perioden: 1/1-80 til 31/3-80

OMRÅDE/MND.	KJEDE	RØD	GRØNN	FIOLETT	POSISJON	NASJON	ANM.
Klondyke Eng.	11/1				N5734 E0447	Dansk	P-trål
Klondyke Eng.	12/1				N5734 E0448	Norsk	"
Holene	17/1				N5916 E0204	Britisk	Snurrv.
Holene	17/1				N5917 E0203	"	"
Holene	17/1				N5917 E0203	"	"
Holene	17/1				N5917 0201	"	"
Holene	17/1				N5916 0200	"	"
Bergen Ground	17/1				N5917 0157	"	"
-----"	"				N5915 E0156	"	"
-----"	"				N5914 E0153	"	"
-----"	"				5911 E0155	"	"
-----"	"				N5909 E0149	"	"
-----"	"				N5907 E0150	"	"
-----"	"				N5906 E0146	"	"
Holene	"				N5915 E0202	"	"
-----"	"				N5914 E0204	"	"
-----"	"				N5912 E0211	"	"
-----"	"				N5910 E0213	"	"
Klondyke Skotsk	30/1				N5854 E0309	"	"
-----"	"				N5852 E0312	"	"
Midtbanken	31/1				N5706 E0623	Dansk	"
Klondyke Eng.	31/1				N5739 E0530	"	P-trål
east Bank	31/1				N5750 E0359	Britisk	Snurrv.
-----"	"				N6750 E0356	"	"
1/2 Able Bankan					N5939 E0256	Dansk	P-trål
3/2 08-09					N5817 E0315	"	"
4/2 Inner Shoal					N5644 E0336	Britisk	"
2 1/2 Bergenbanken					N6023 E0245	"	Snurrv.
2 1/2 -----"					N6022 E0246	V-Tysk	P-trål
5/3 Bergenbanken					N6009 E0252	Norsk	P-trål
5/3 -----"					N6022 E0218	V-Tysk	"
7/3 Østre Holla					N5731 E0603	Svensk	Snurrv.
7/3 Vestbanken					N5722 E0618	"	"
7/3 -----"					N5731 E0610	Dansk	"
7/3 -----"					N5712 E0607	"	"
7/3 Outer Shoal					N5728 E0534	"	"
8/3 Patch Bank					N5905 E0223	Britisk	"
9/3 Bergenbanken					N6016 E0245	"	"
15/3 Klondyke Eng.					N5750 E0423	"	"
15/3 -----"					N5751 E0409	"	"
15/3 -----"					N5752 E0409	"	"

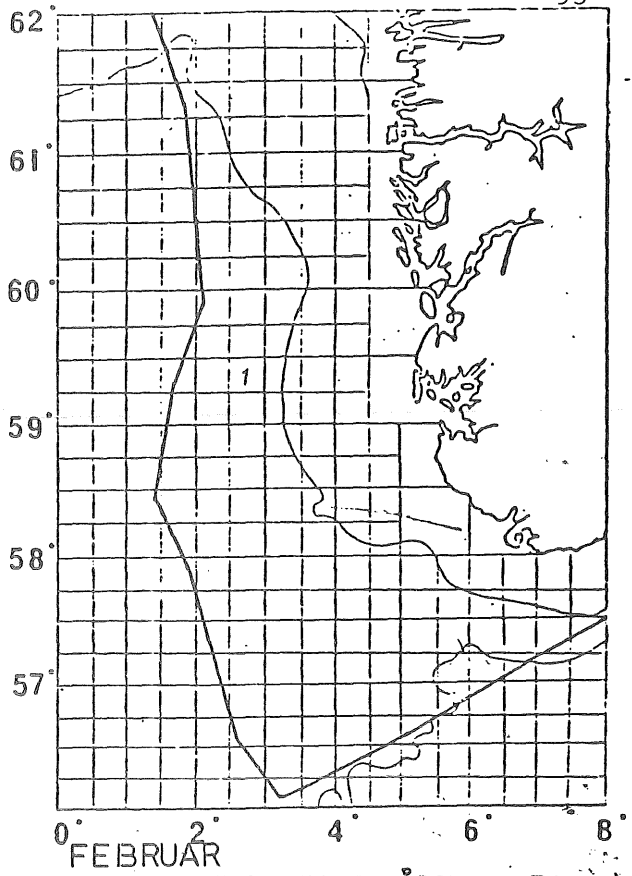
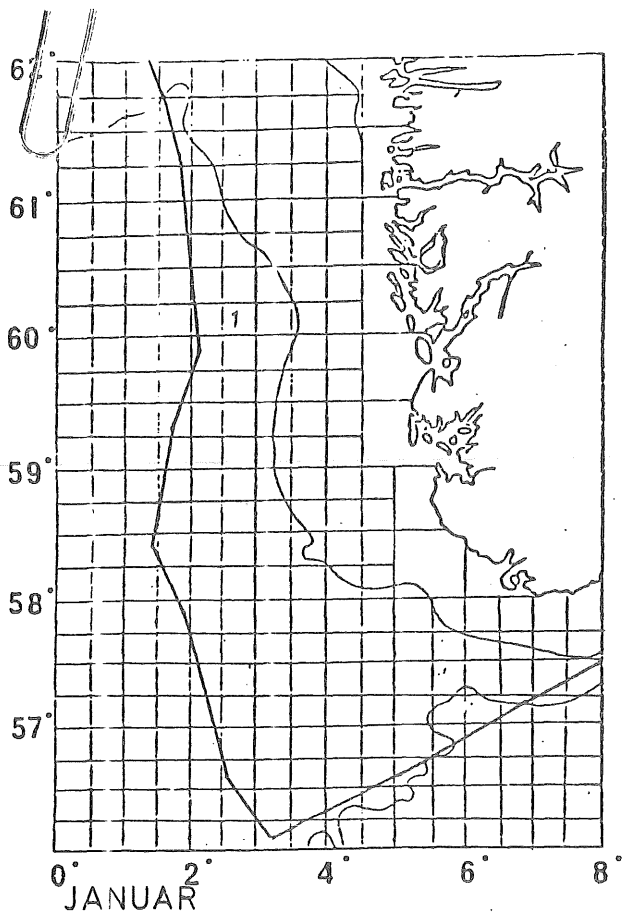
FISKERIDIREKTORATET
Nordsjøutvalget

Perioden: 1/11-79 til 30/11-79

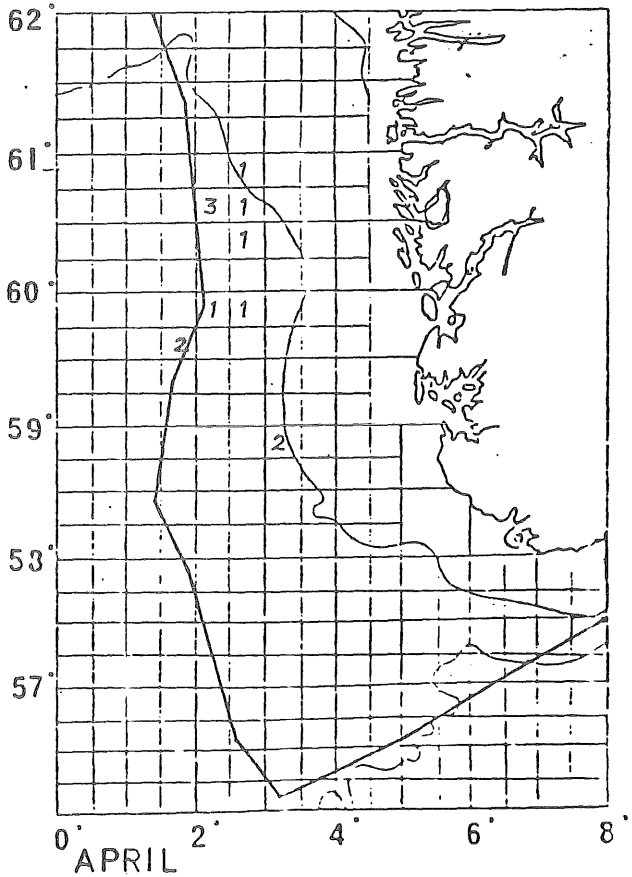
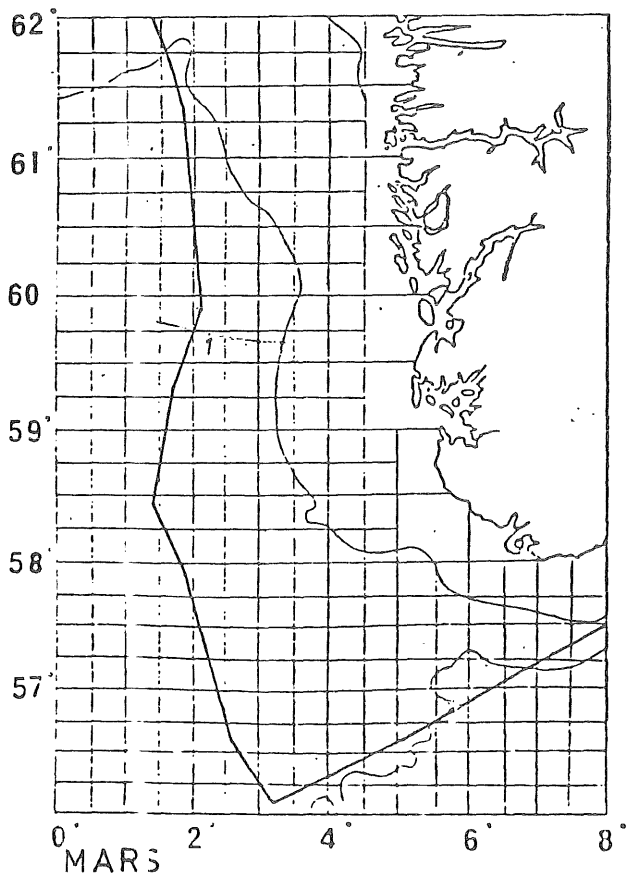
OMRÅDE/MND.	KJEDE	RØD	GRØNN	FIOLETT	POSISJON	NASJON	ANM.
Outer Shoal	20/11				N5720 E0529	Dansk	P-trål
Outer Shoal	20/11				N5716 E0533	"	"
Outer Shoal	21/11				N5713 E0551	"	"
Outer Shoal	21/11				N5713 E0541	2	"
Vestbanken	23/11				N5706 E0600	"	"
Outer Shoal	23/11				N5707 E0554	"	"
Outer Shoal	23/11				N5711 E0542	"	"
Outer Shoal	23/11				N5715 E0531	Britisk	Snurrv.
Outer Shoal	23/11				N5718 E0528	"	"
Vestbanken	23/11				N5728 E0628	Dansk	P-trål

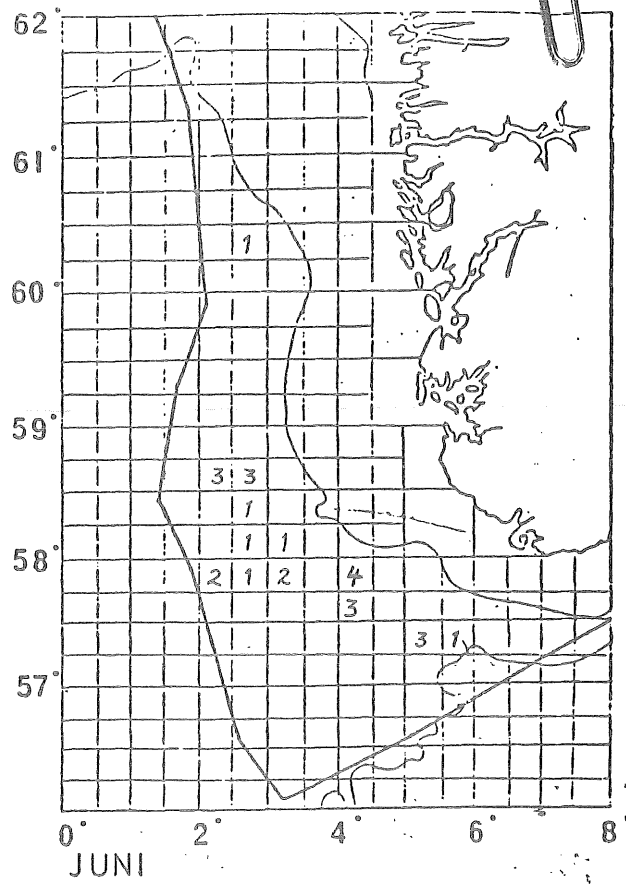
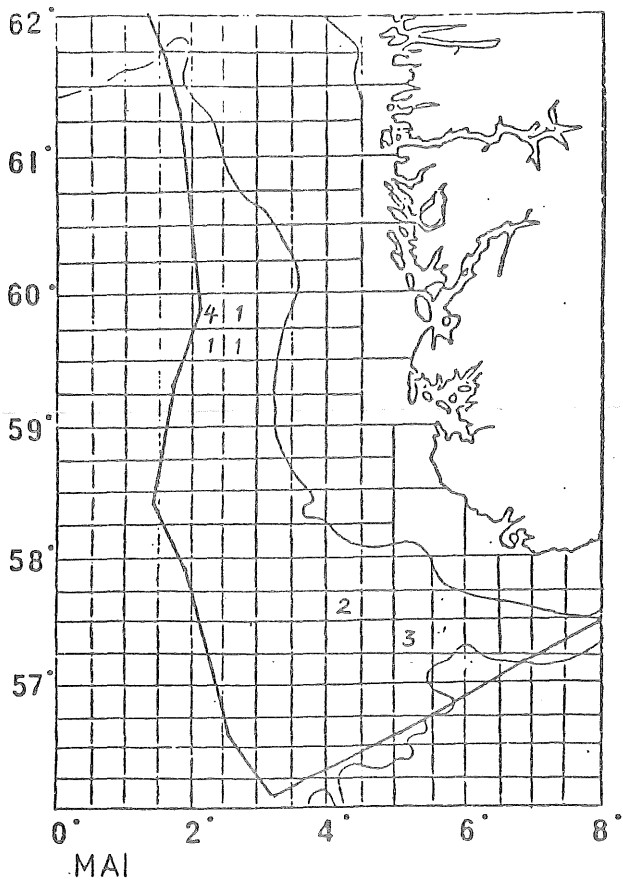
Perioden 1/12-79 til 31/12-79

08-09	7/12				N5807 E0337	Dansk	P-trål
outer Shoal	7/12				N5709 E0528	Britisk	Snurr.
Outer Shoal	7/12				N5716 E0530	"	"
Klondyke Eng.	9/12				N5741 E0416	Dansk	P-trål
Klondyke Eng.	9/12				N5738 E0632 ?	Norsk	"

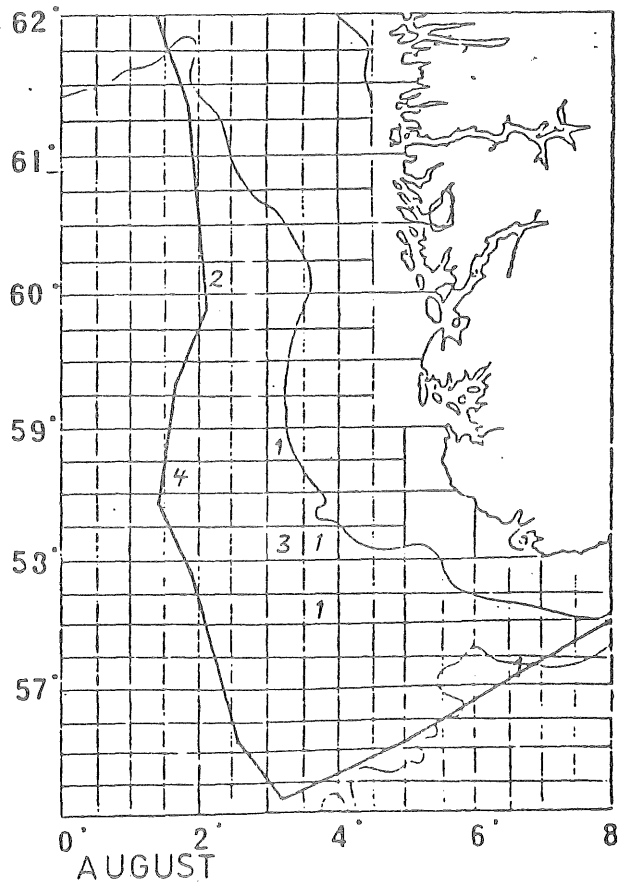
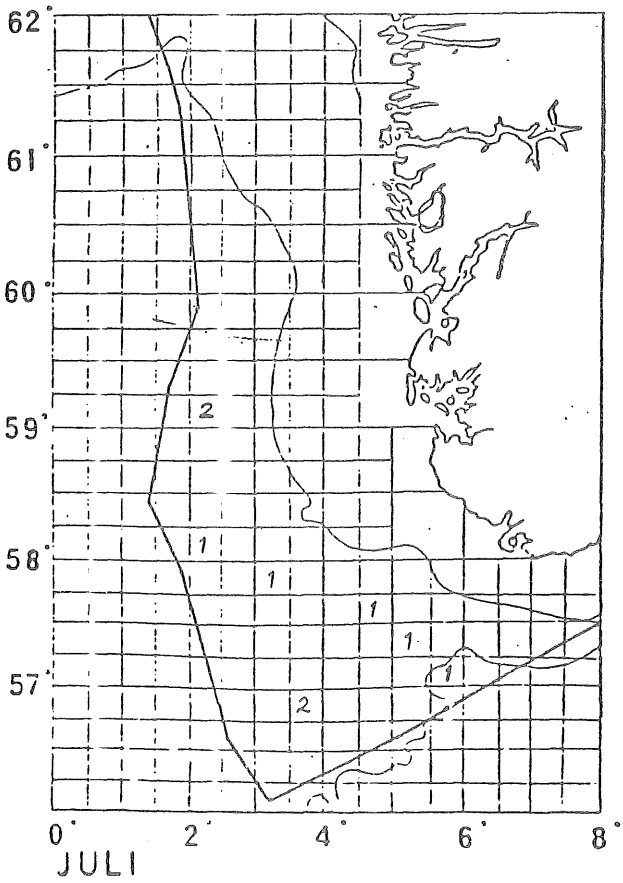


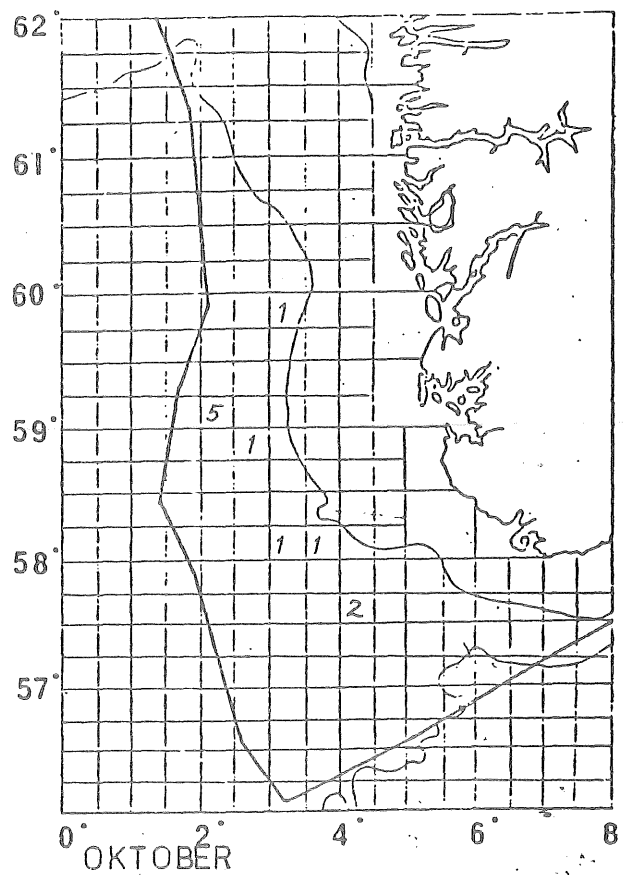
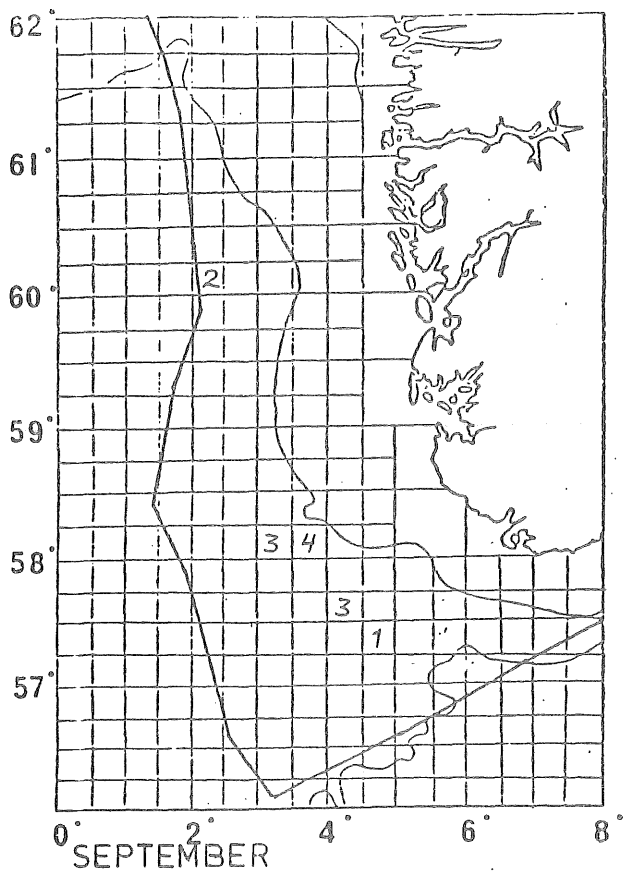
ANTALL OBSERVASJONER AV BRITISKE SNURREVADBÅTER 1979



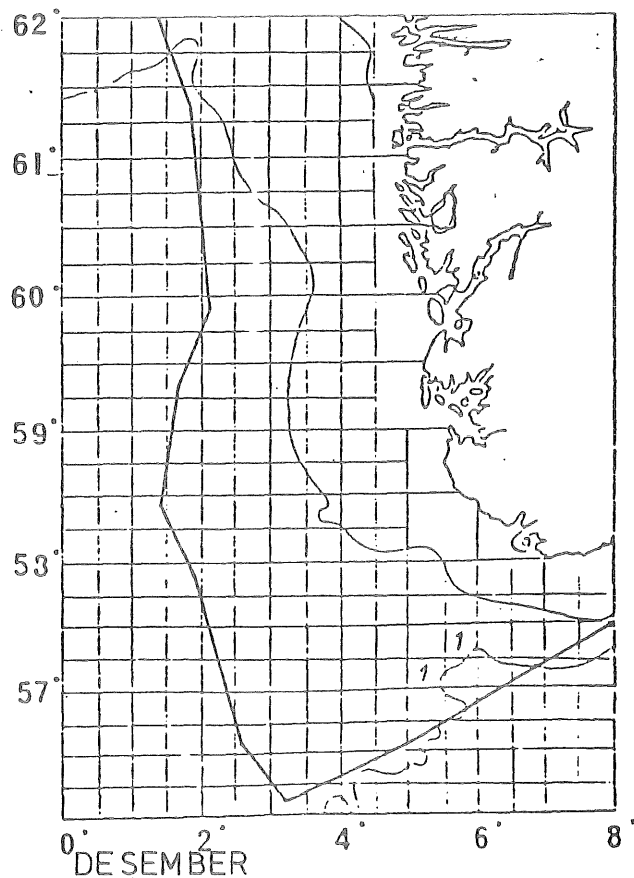
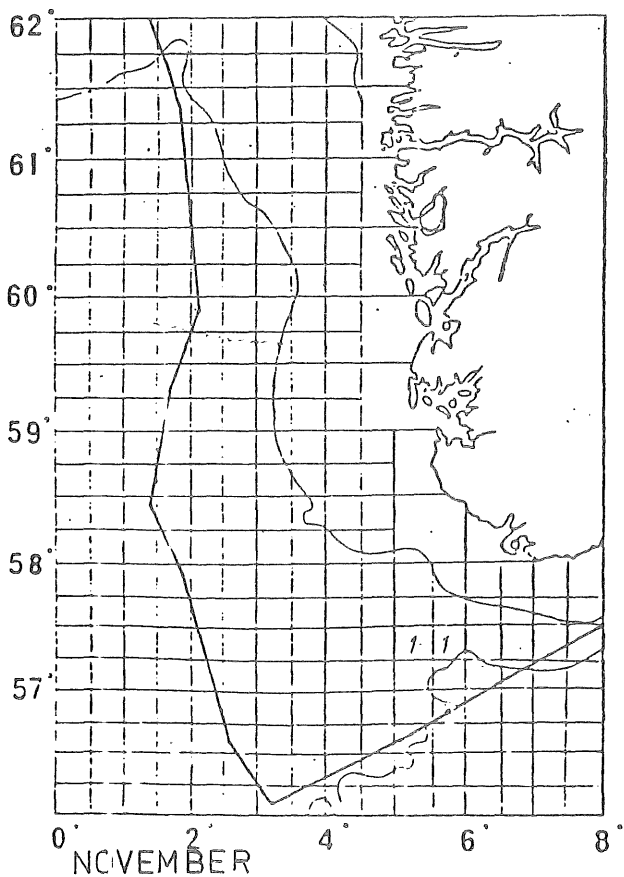


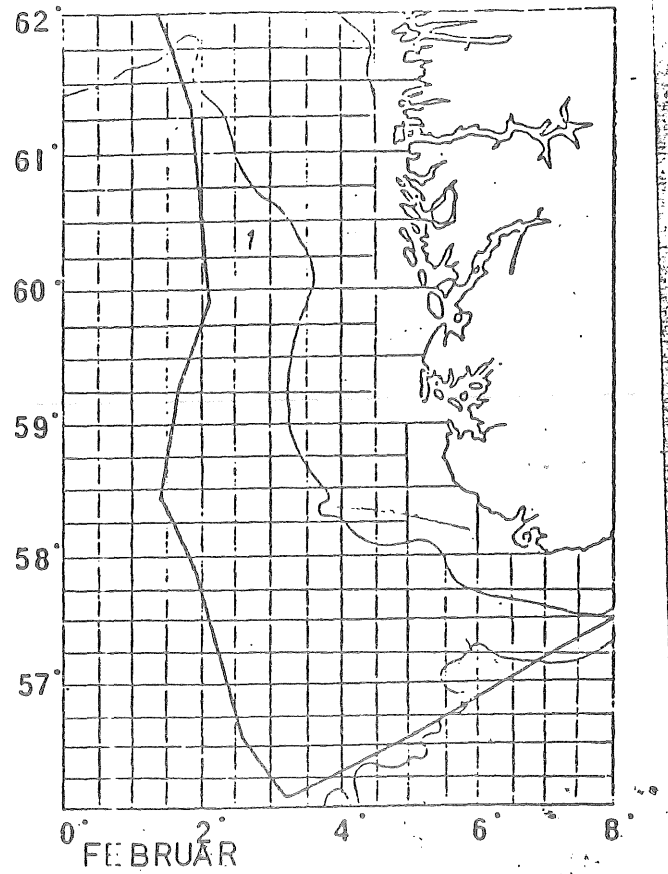
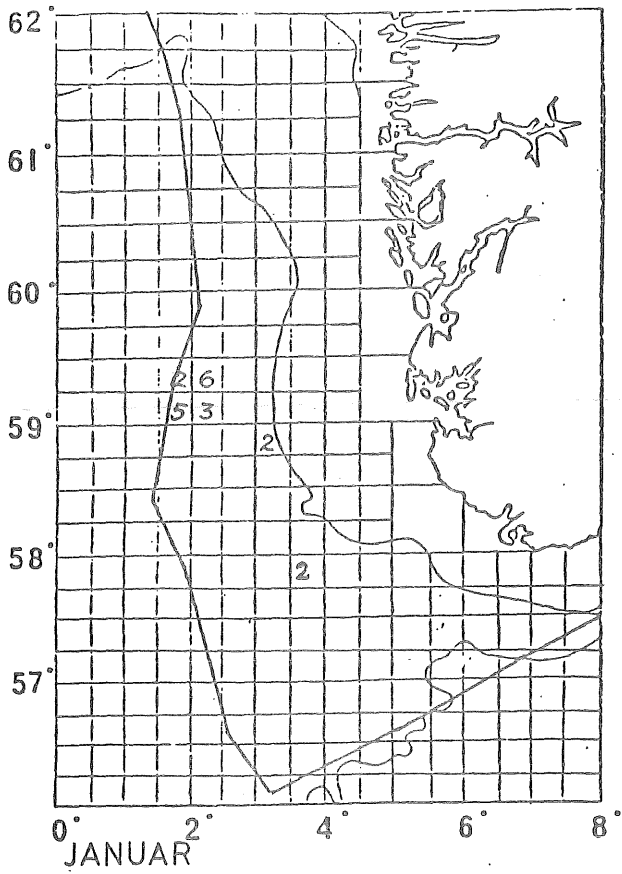
ANTALL OBSERVASJONER AV BRITISKE SNURREVADBÅTER 1979



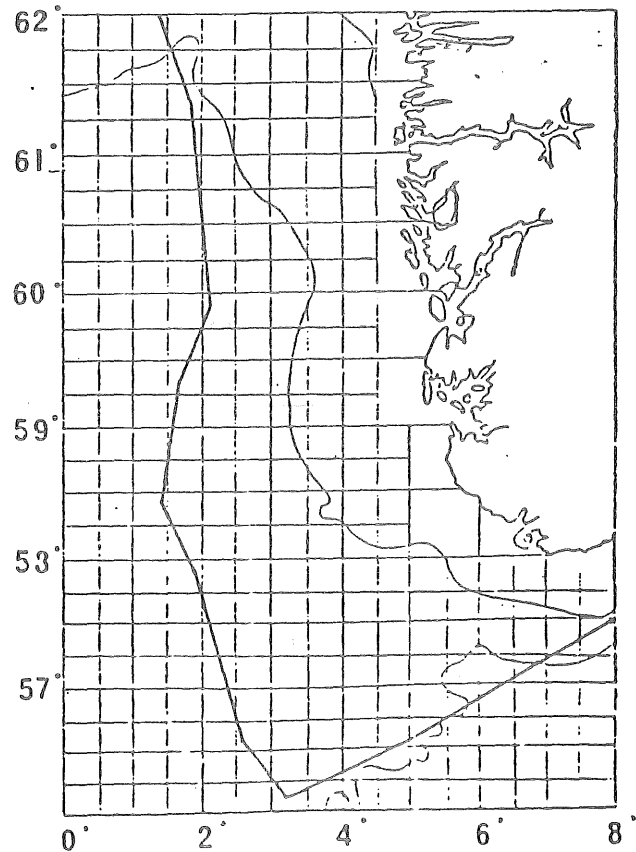
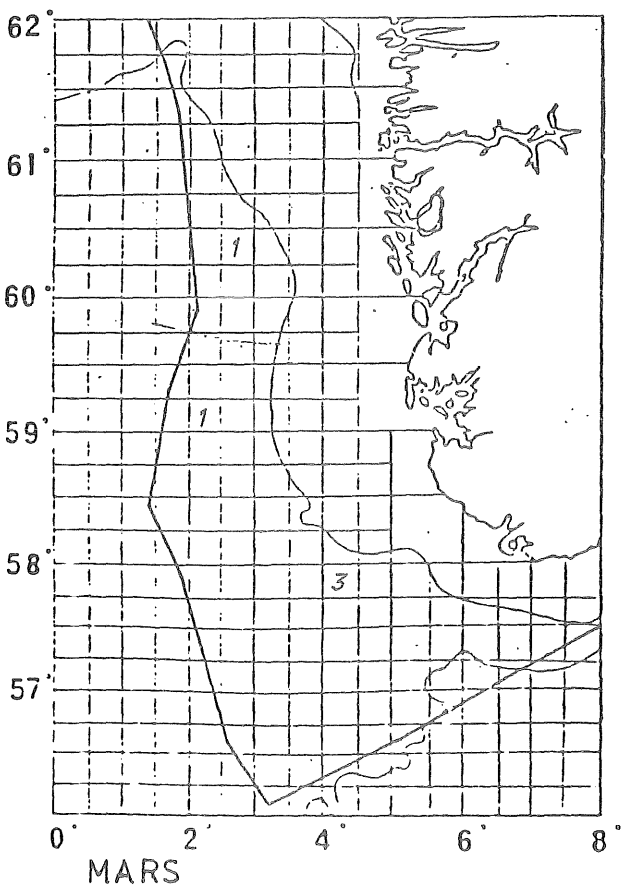


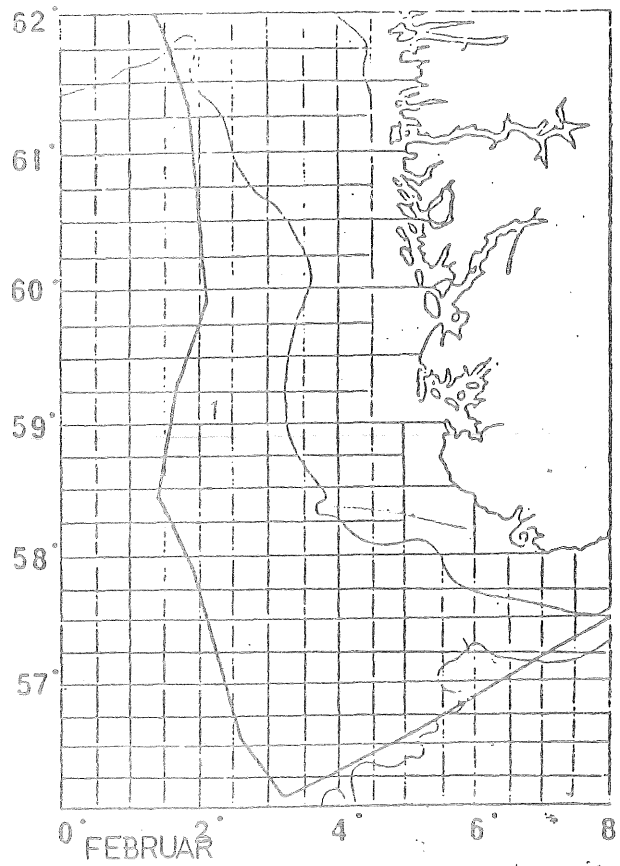
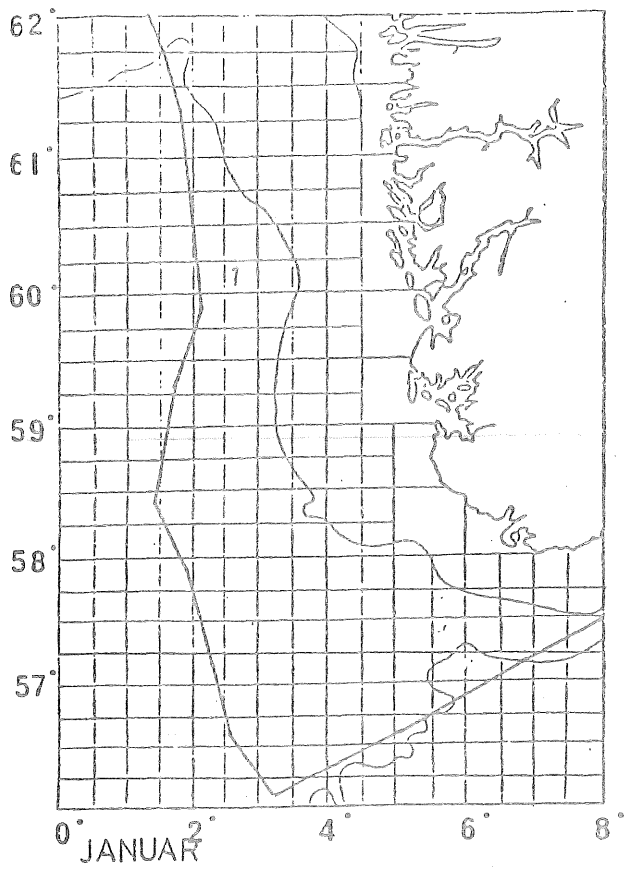
ANTALL OBSERVASJONER AV BRITISKE SNURREVADBÅTER 1979



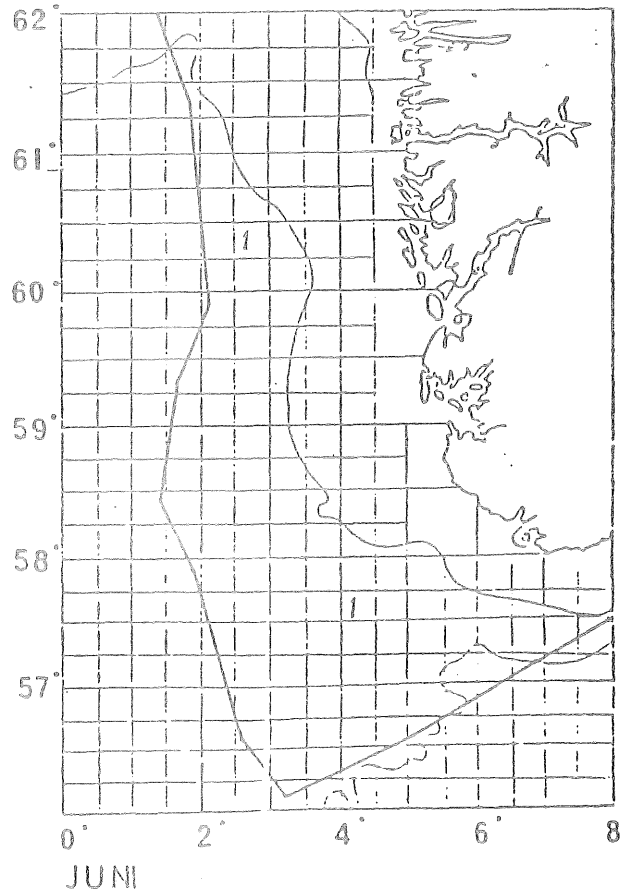
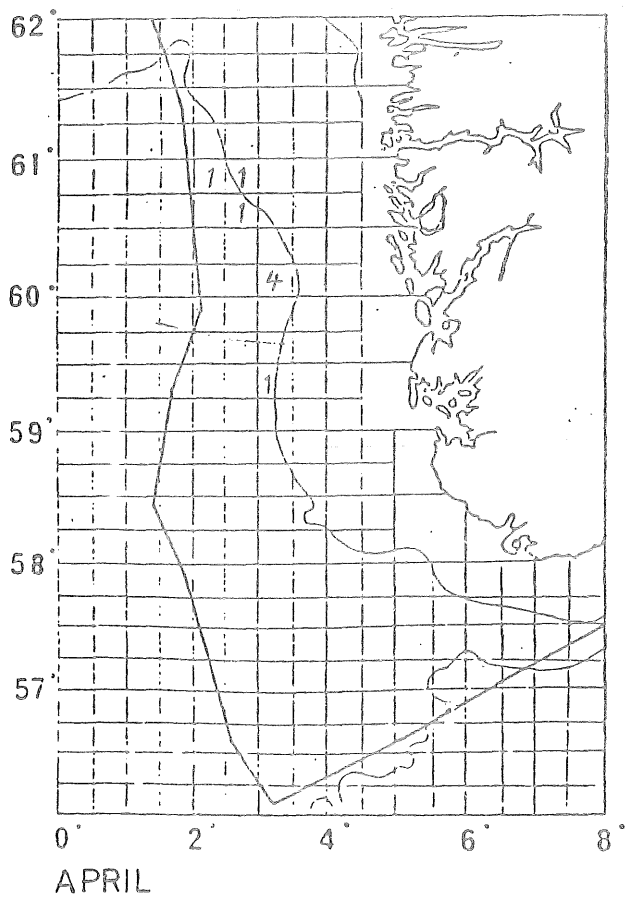


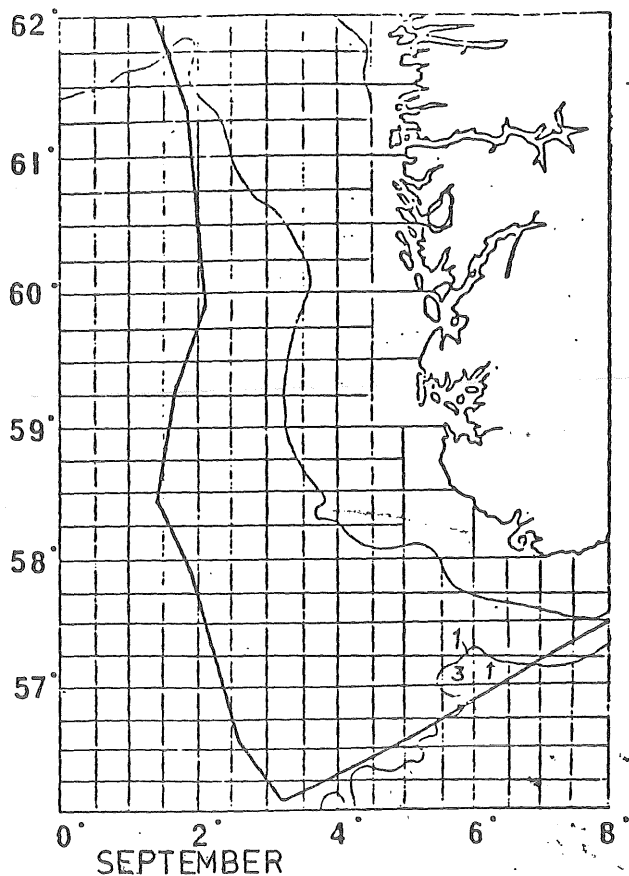
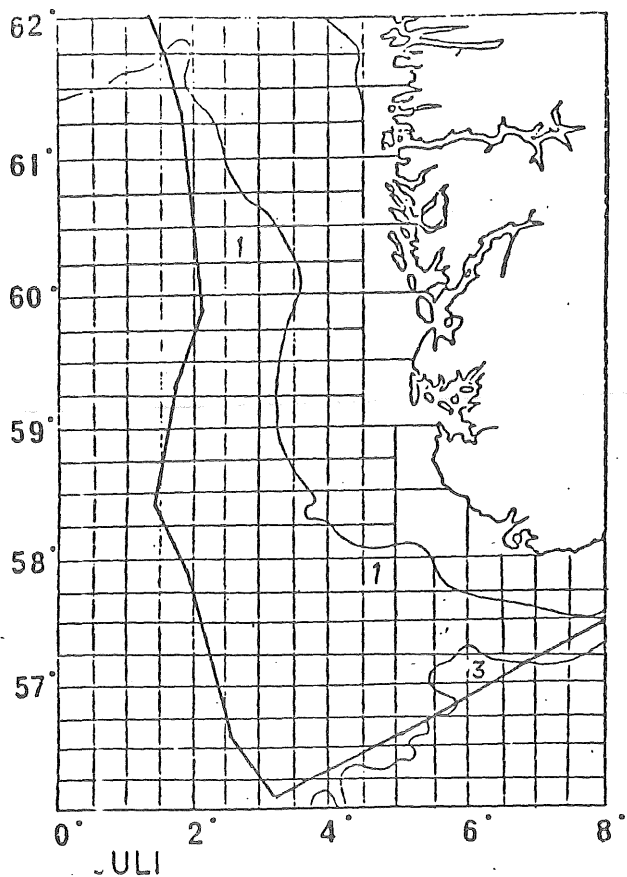
ANTALL OBSERVASJONER AV BRITISKE SNURREVADBÅTER 1980



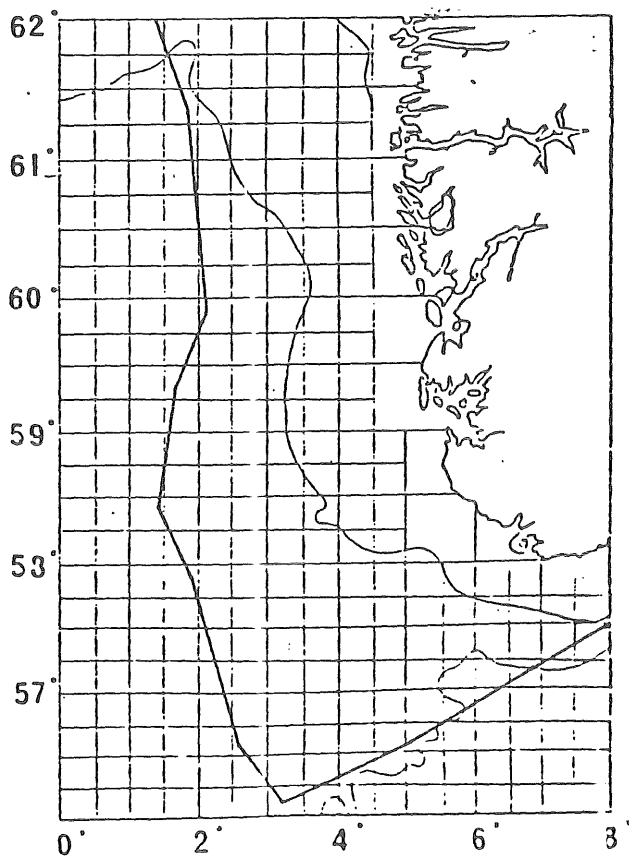
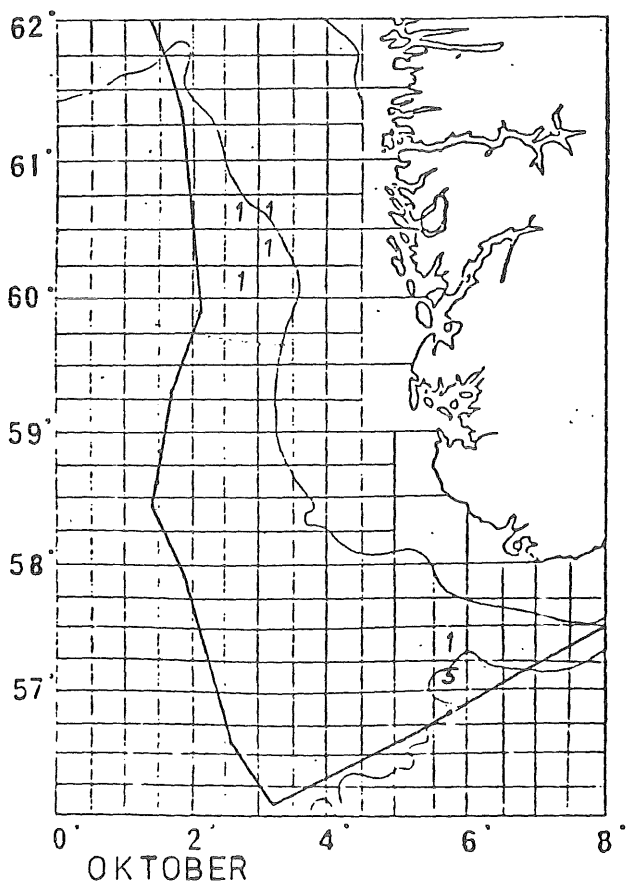


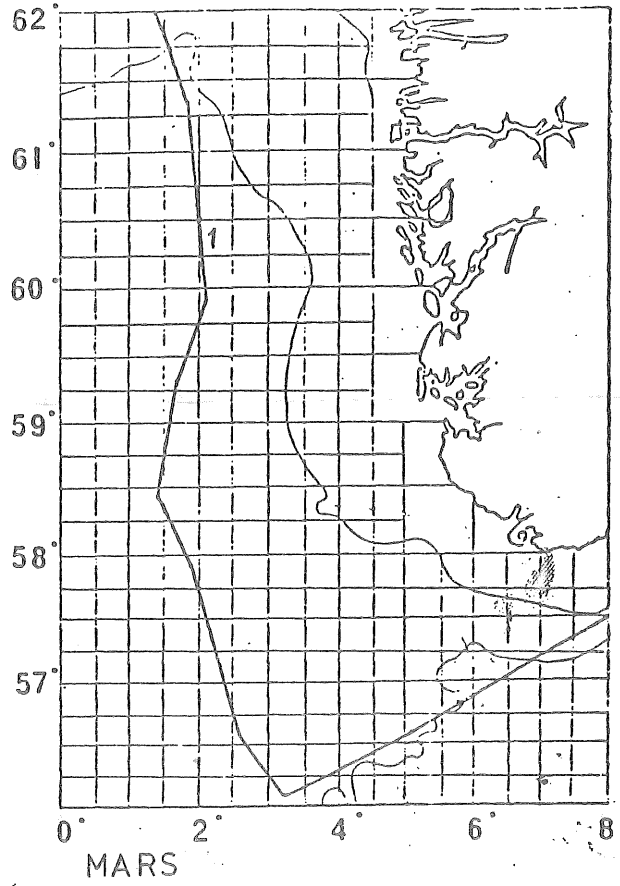
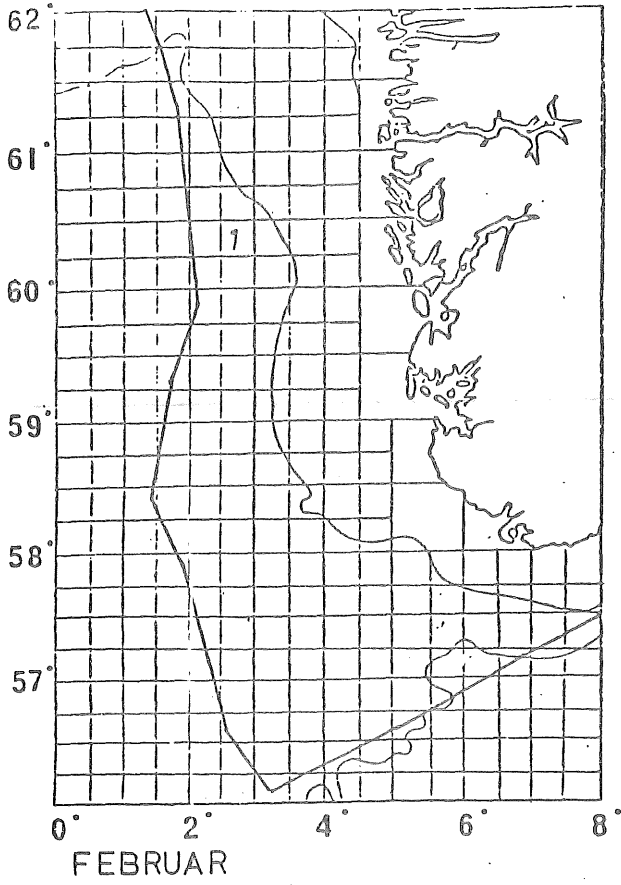
ANTALL OBSERVASJONER AV V-TYSKE PARTRÅLERE 1979



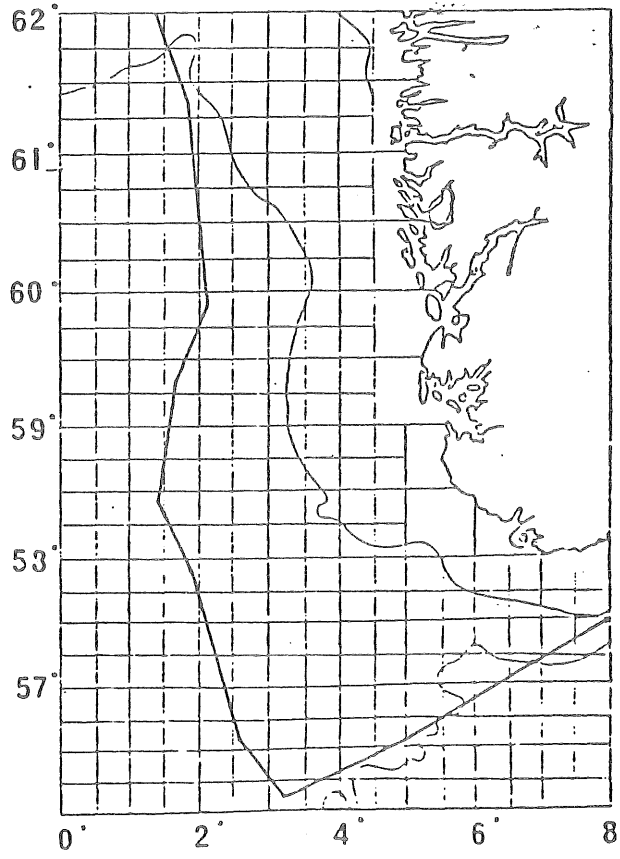
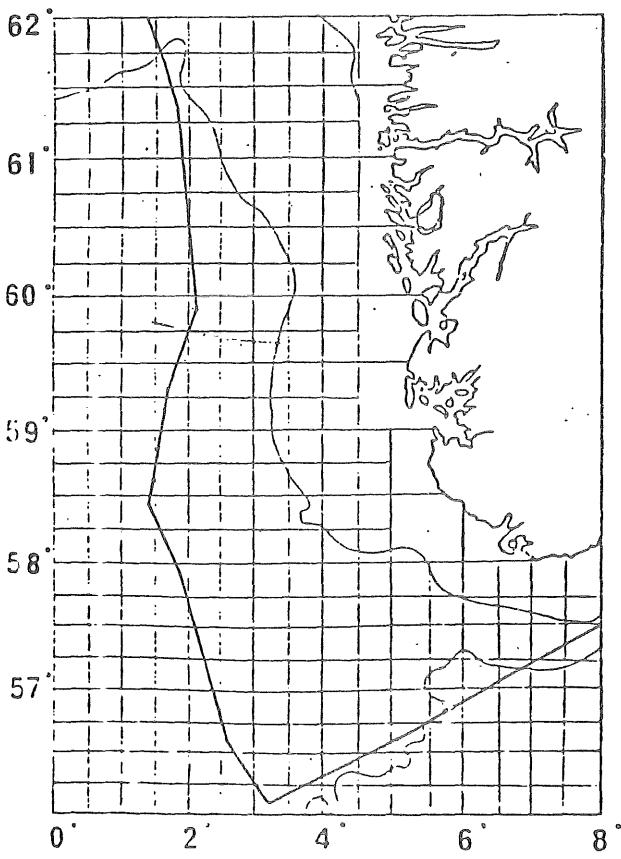


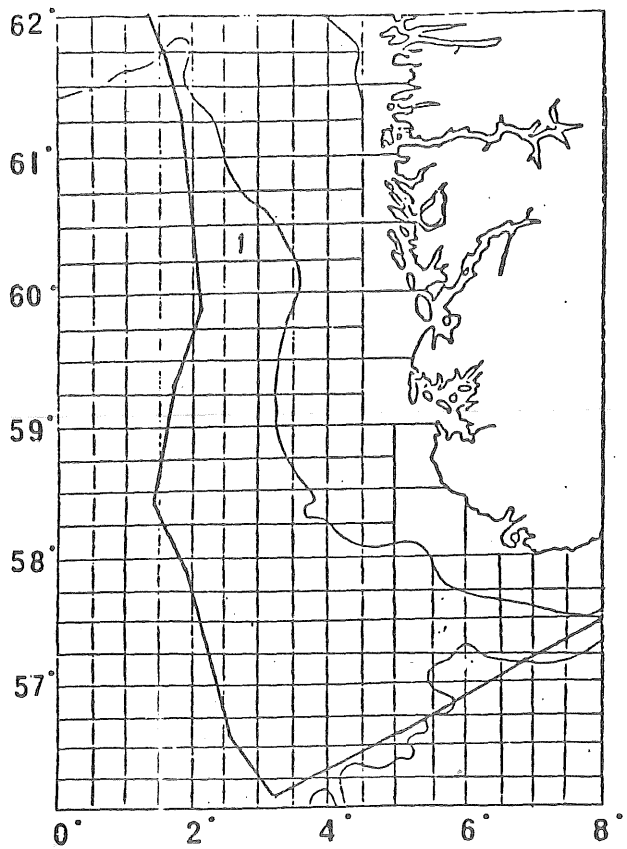
ANTALL OBSERVASJONER AV V-TYSKE PARTRÅLERE 1979



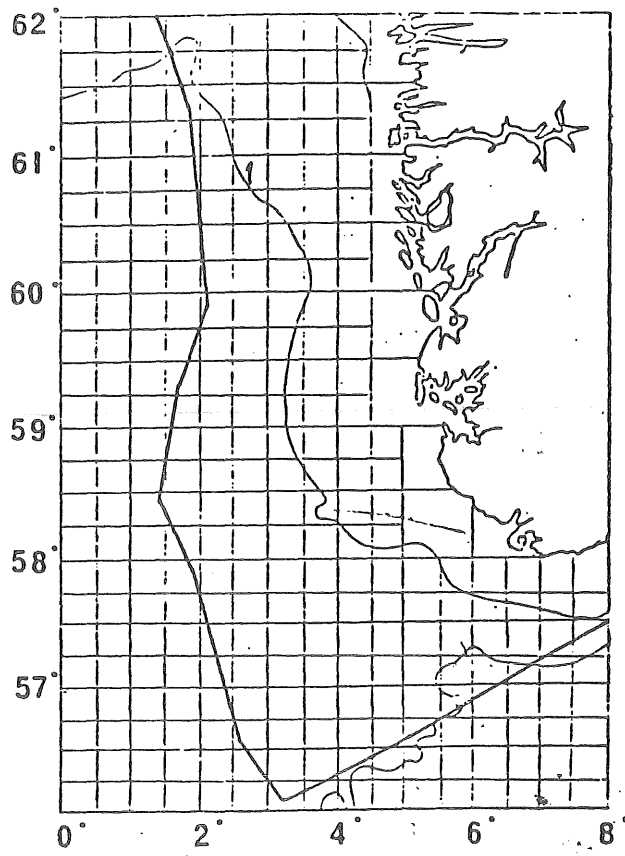


ANTALL OBSERVASJONER AV V-TYSKE PARTRÅLERE 1980



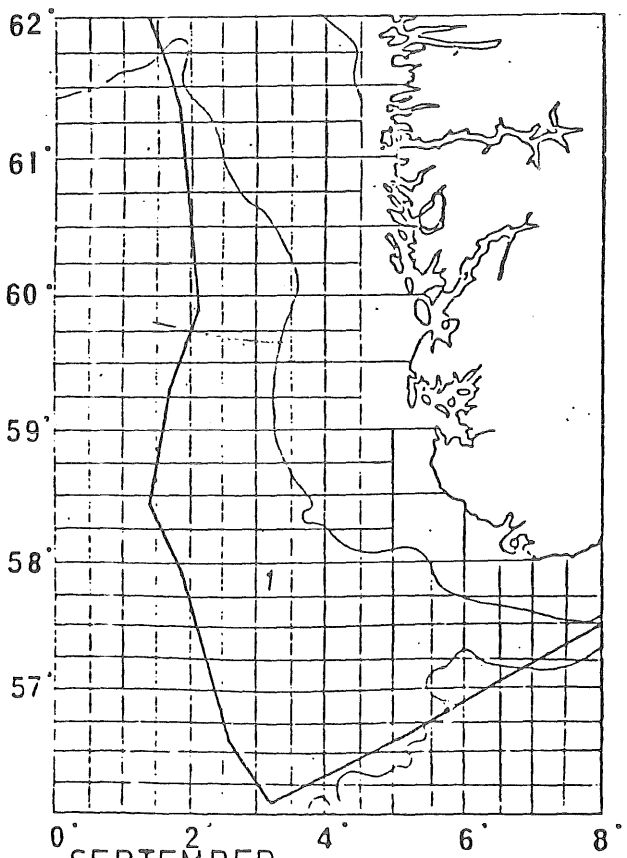


MARS

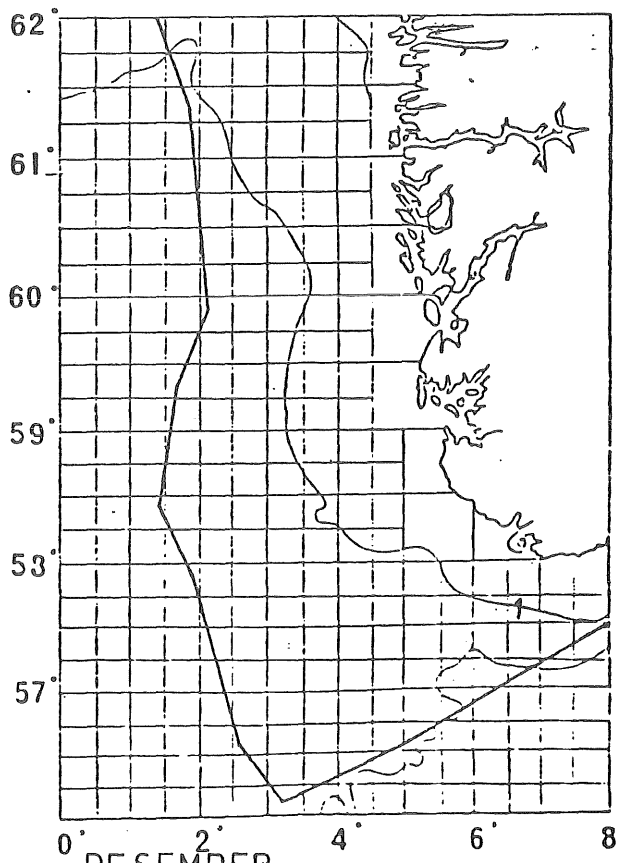


AUGUST

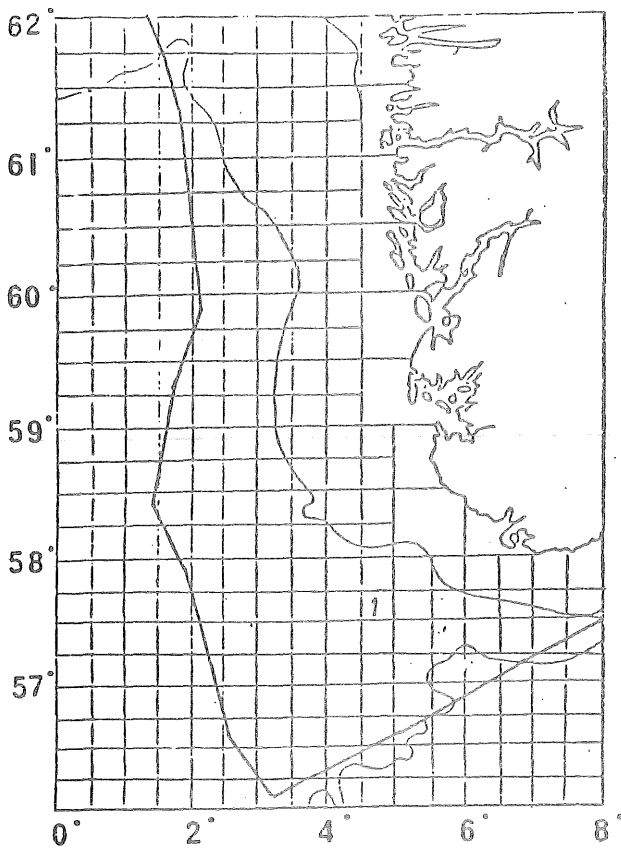
ANTALL OBSERVASJONER AV NORSKE PARTRÅLERE 1979



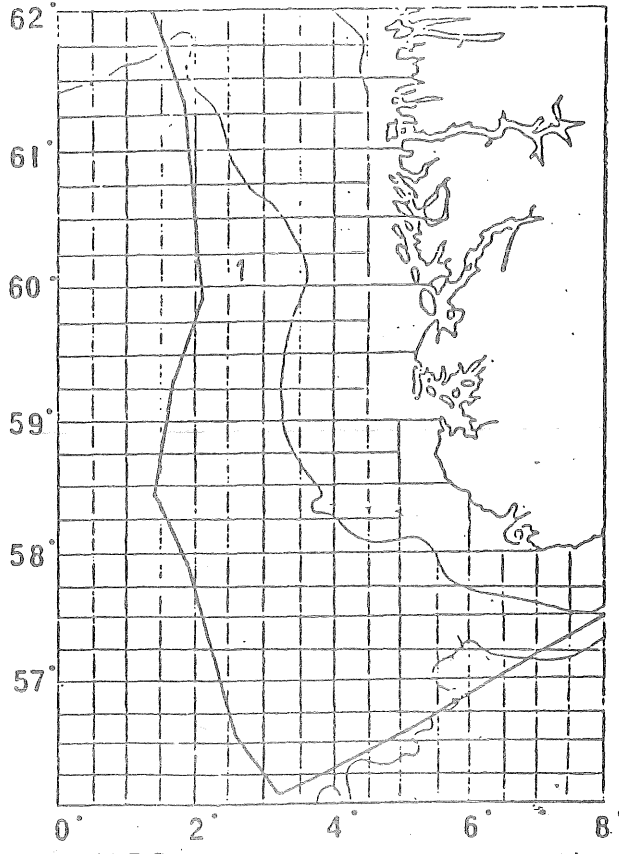
SEPTEMBER



DESEMBER

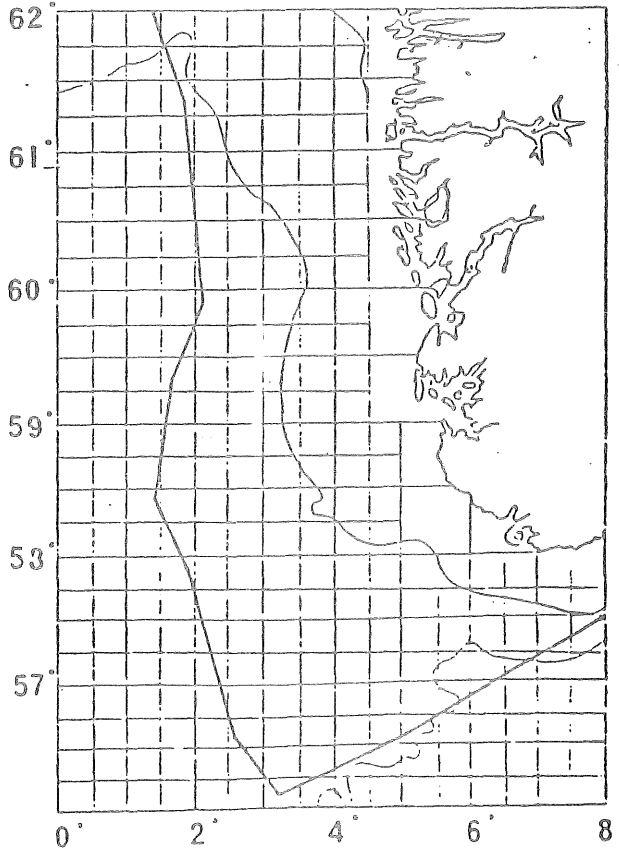
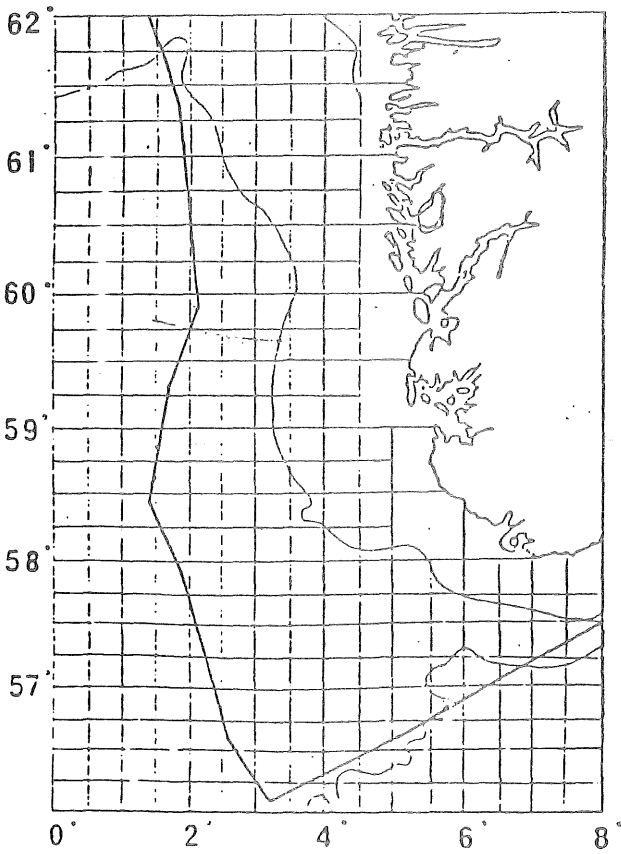


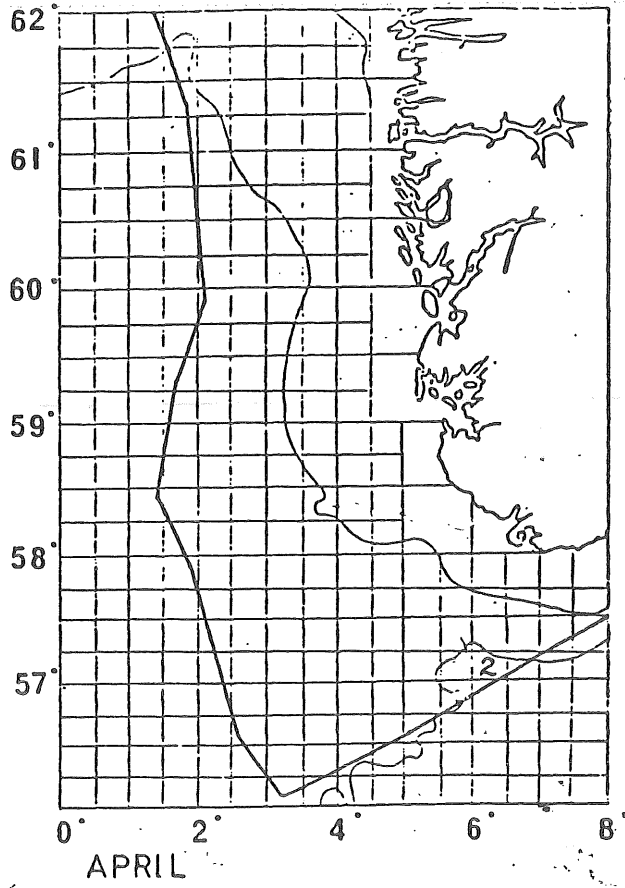
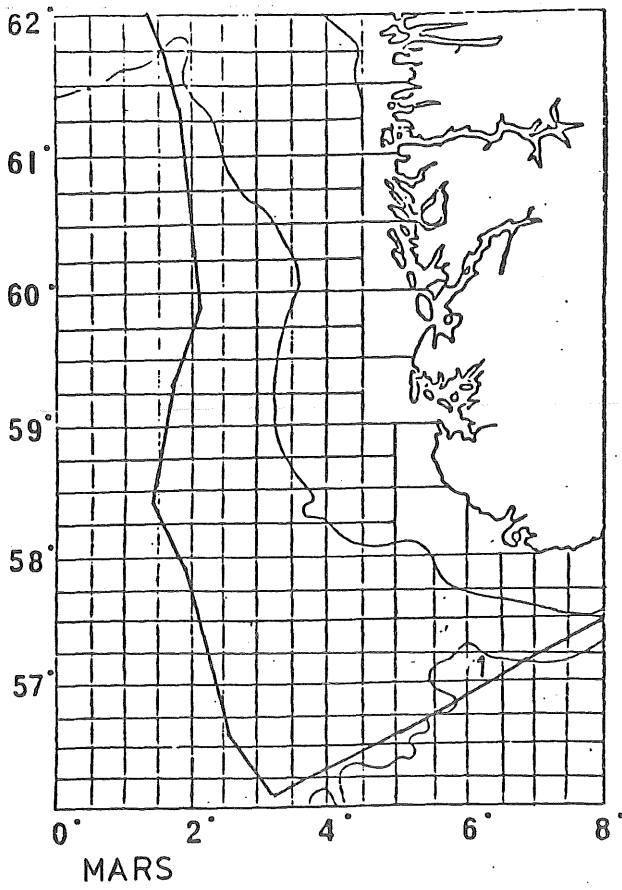
JANUAR



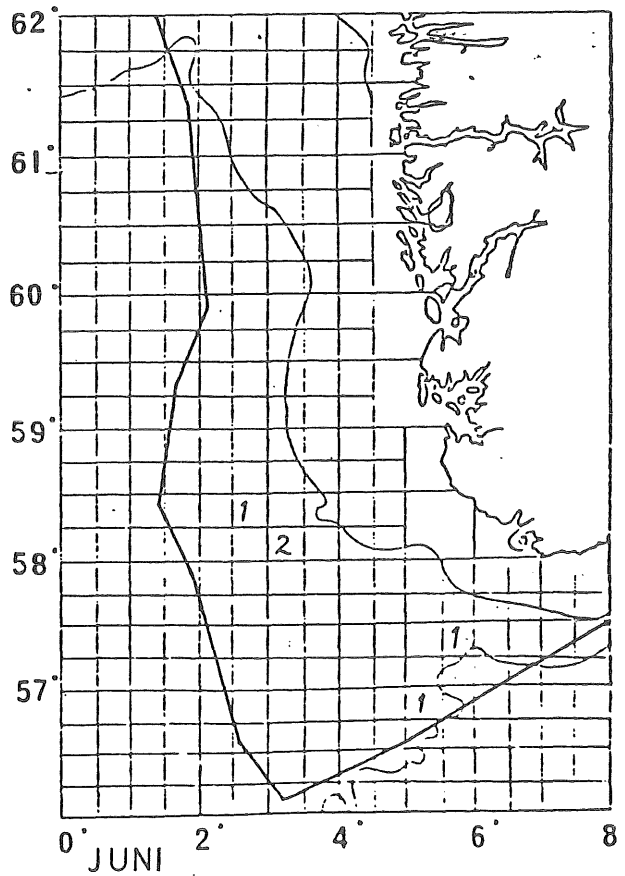
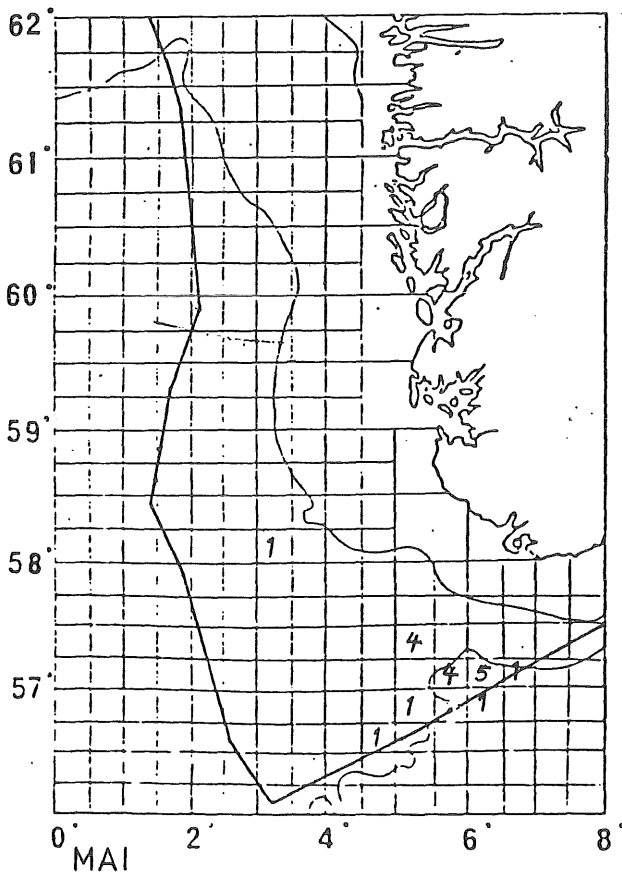
MARS

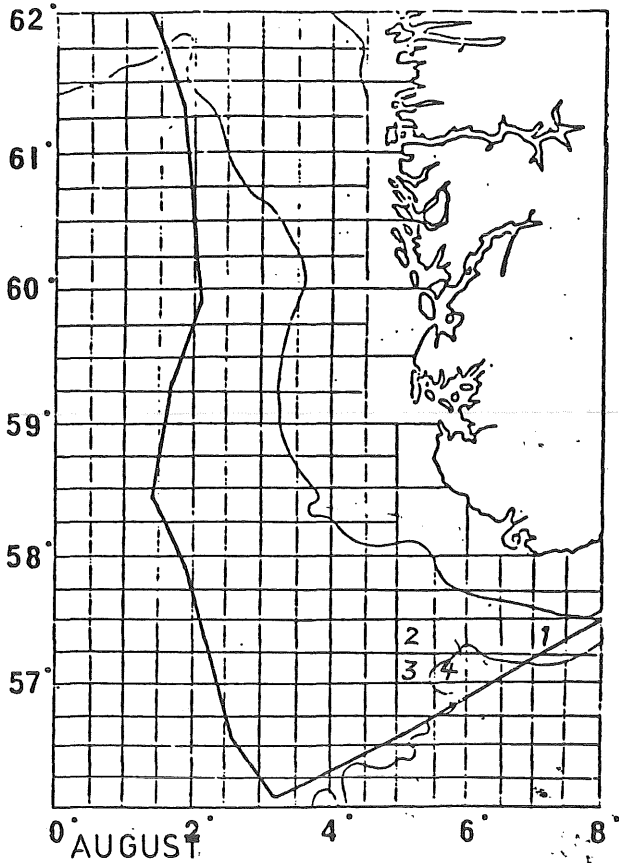
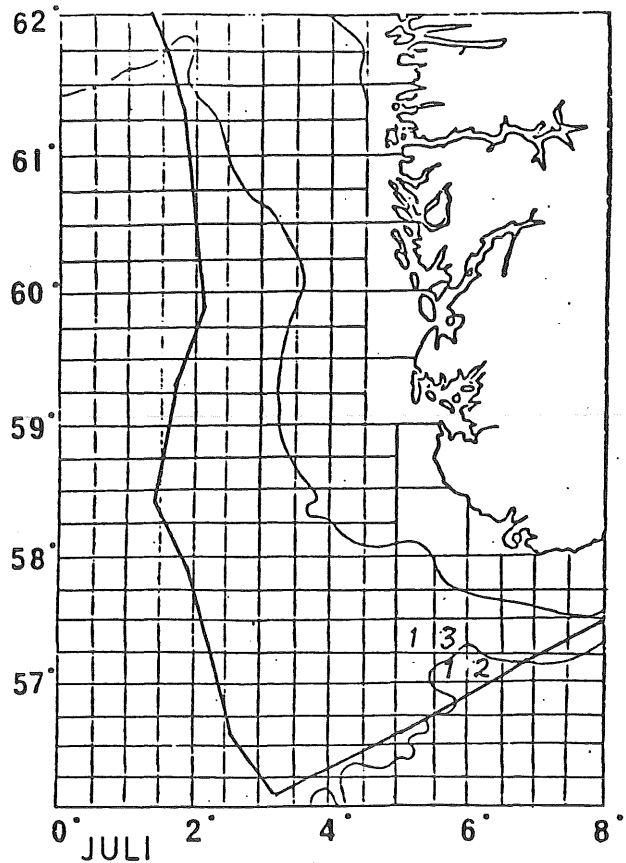
ANTALL OBSERVASJONER AV NORSKE PARTRÅLERE 1980



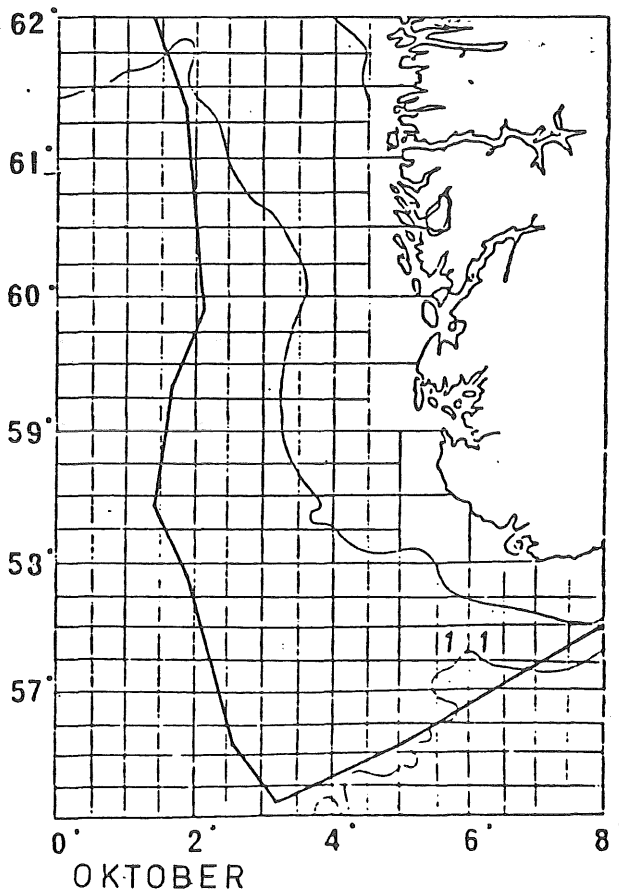
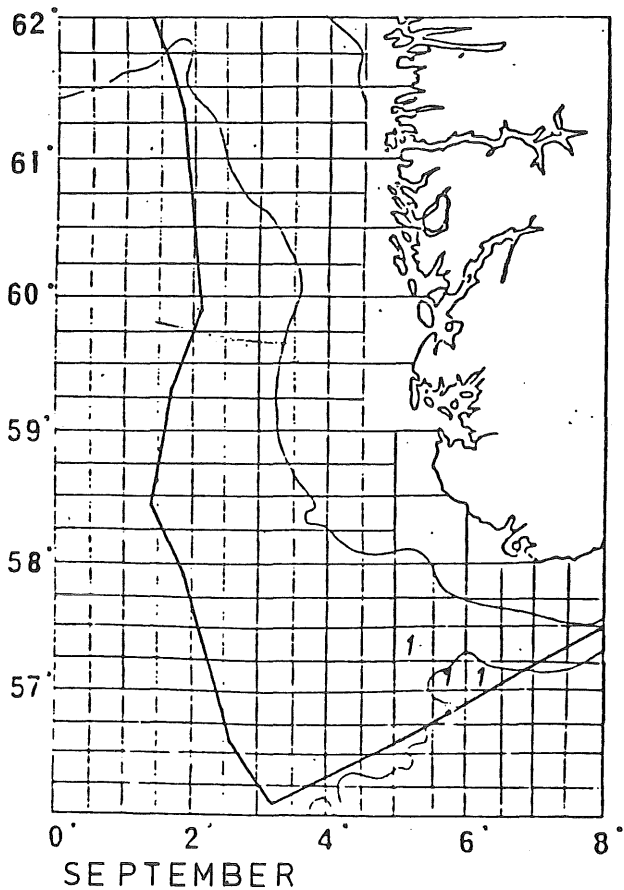


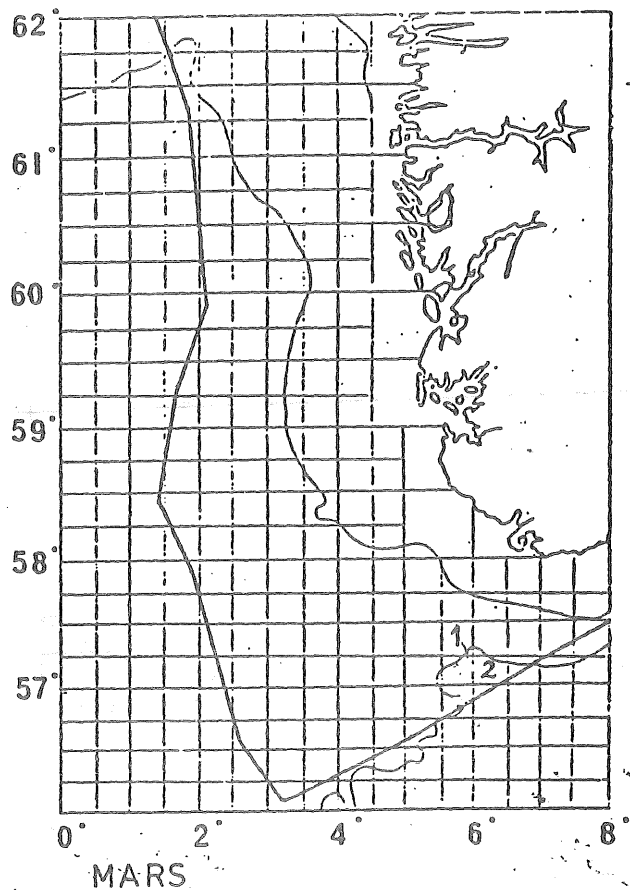
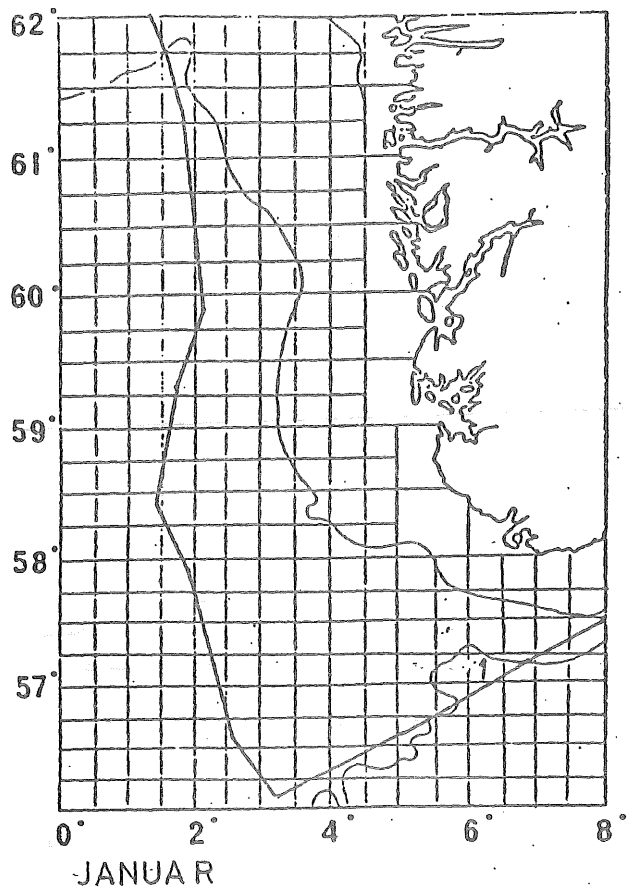
ANTALL OBSERVASJONER AV DANSKE SNURREVADBÅTER 1979



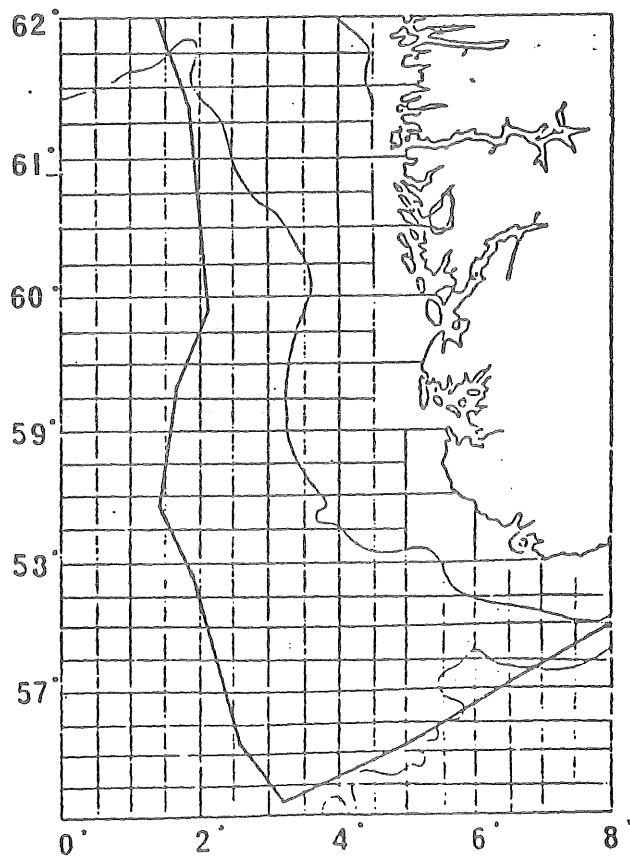
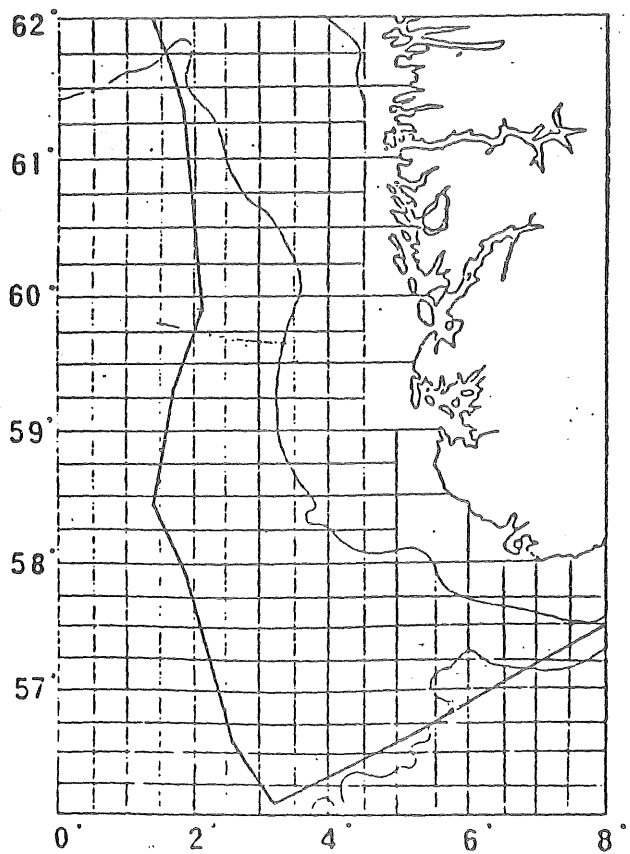


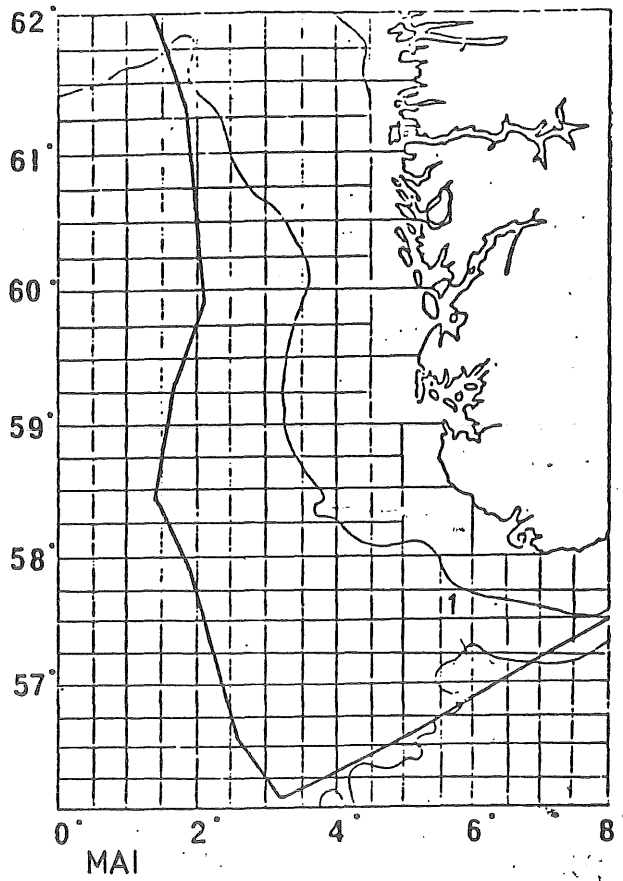
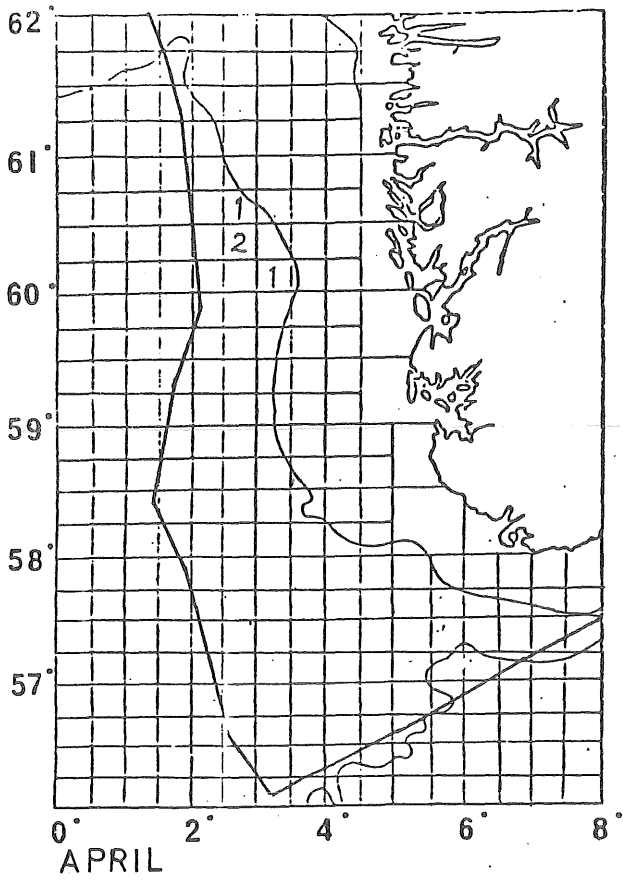
ANTALL OBSERVASJONER AV DANSKE SNURREVADBÅTER 1979



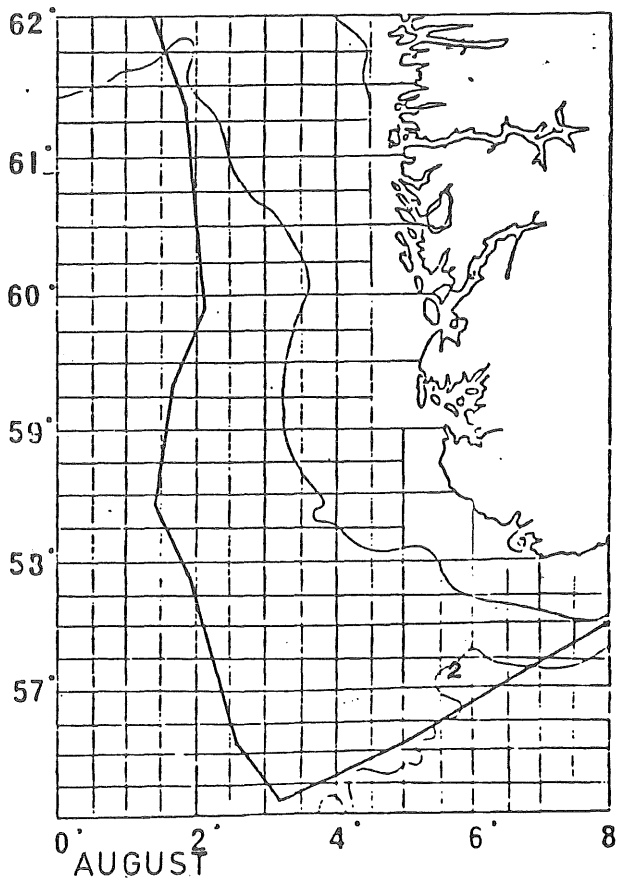
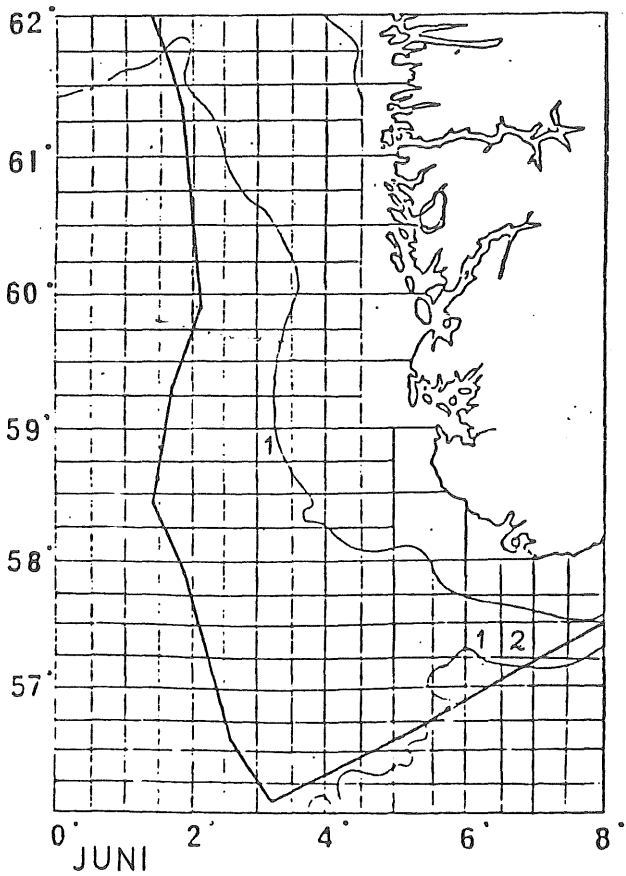


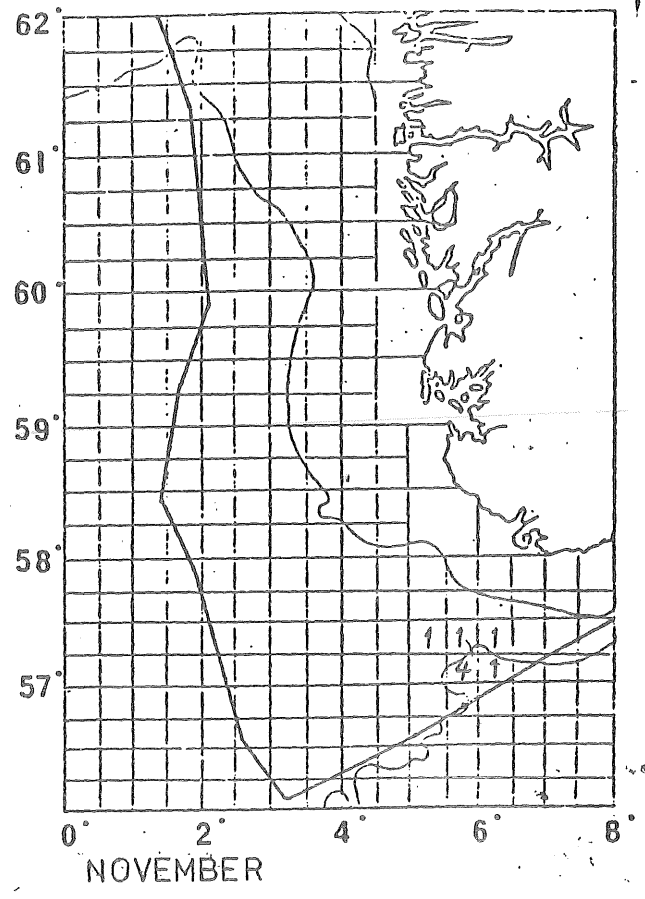
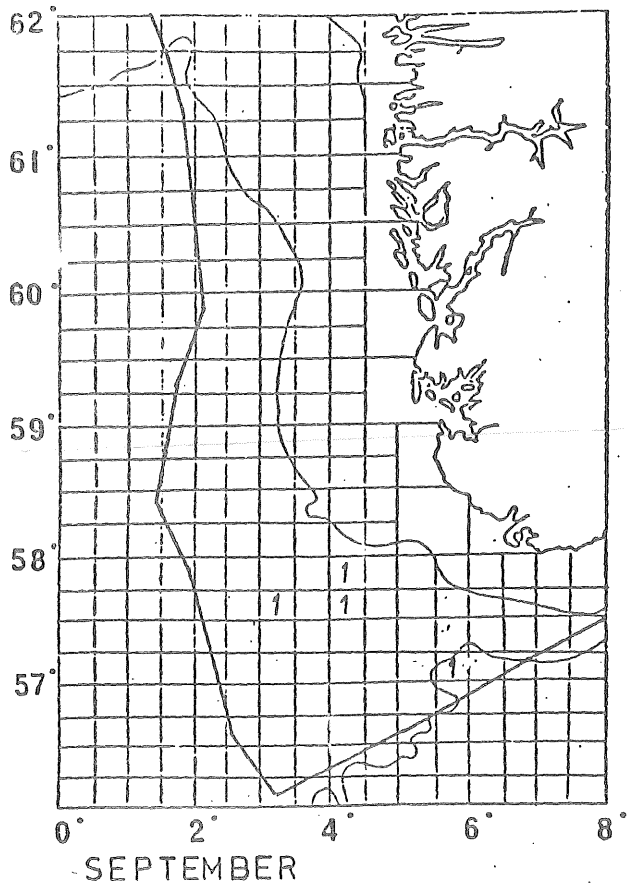
ANTALL OBSERVASJONER AV DANSKE SNURREVADBÅTER 1980



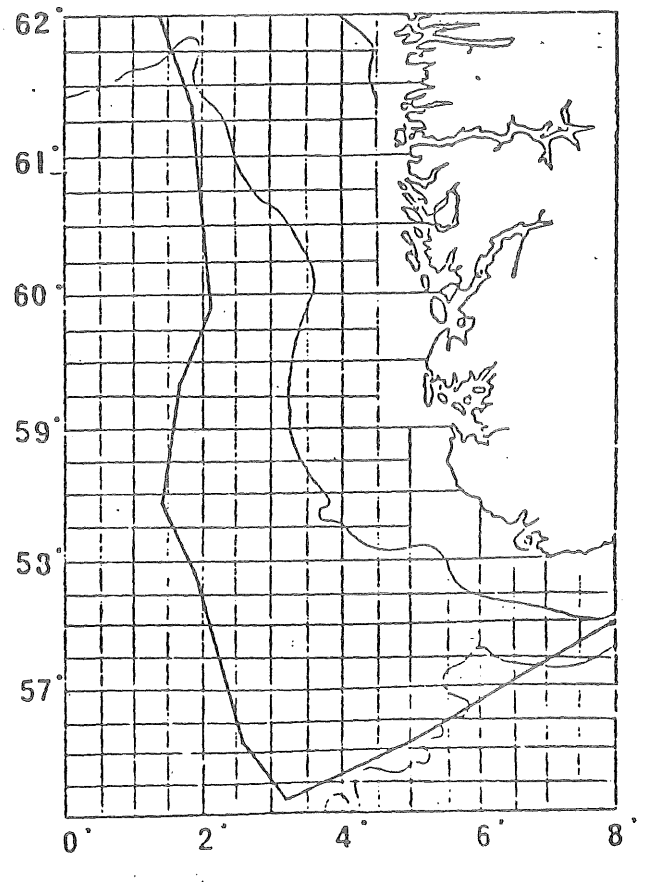
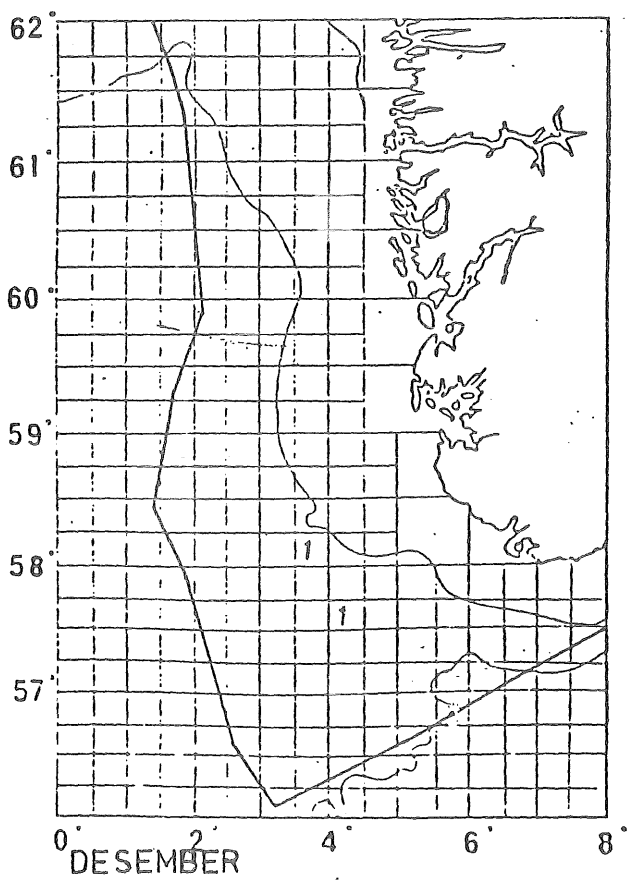


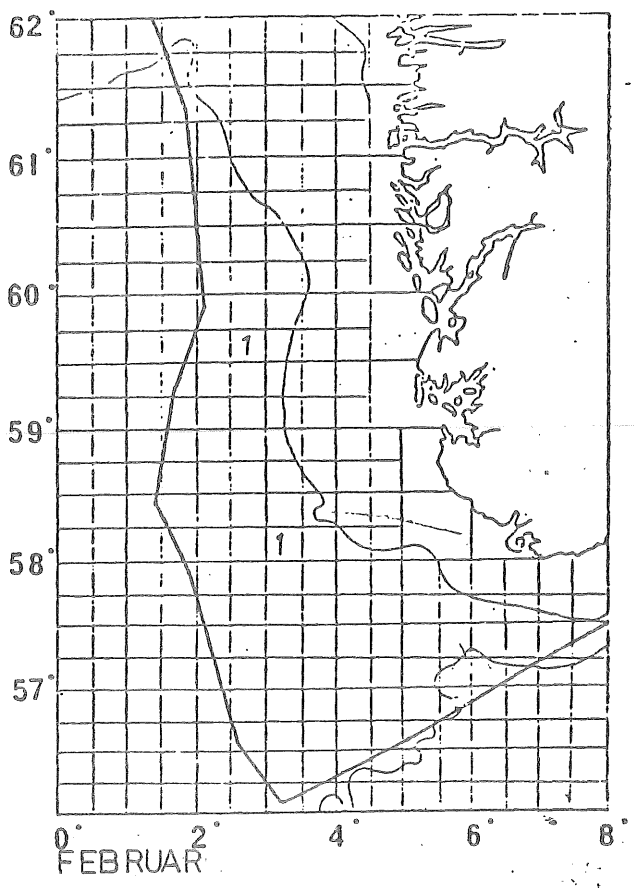
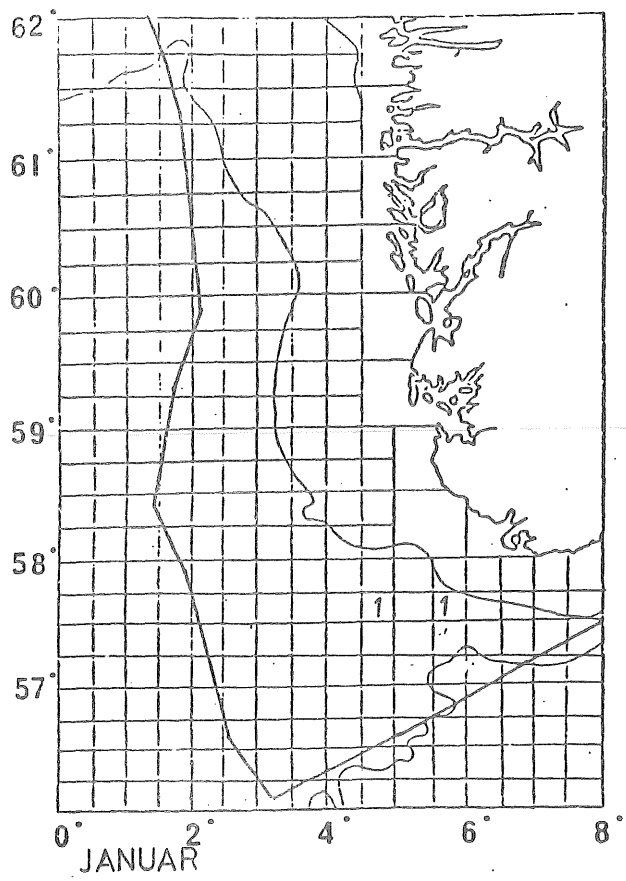
ANTALL OBSERVASJONER AV DANSKE PARTRÅLERE 1979.



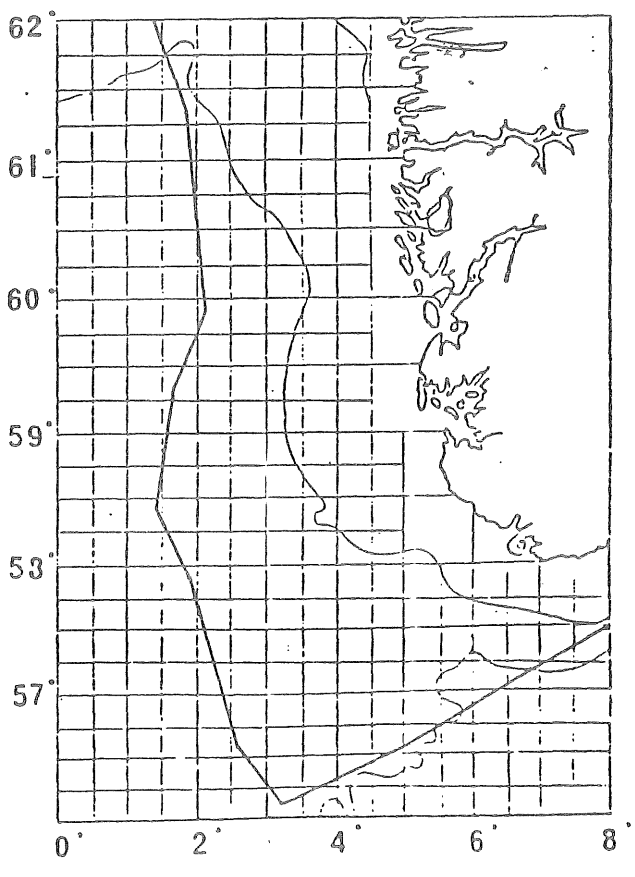
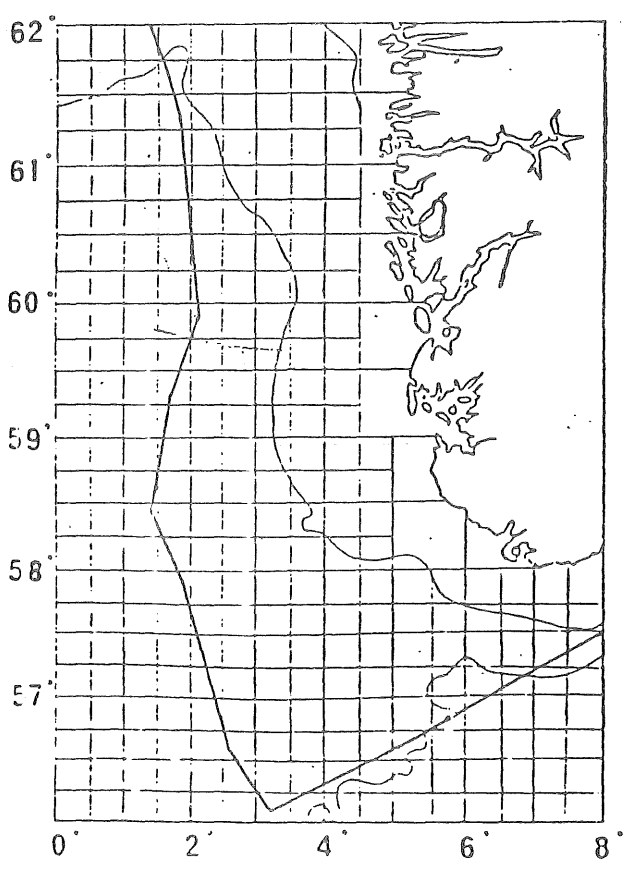


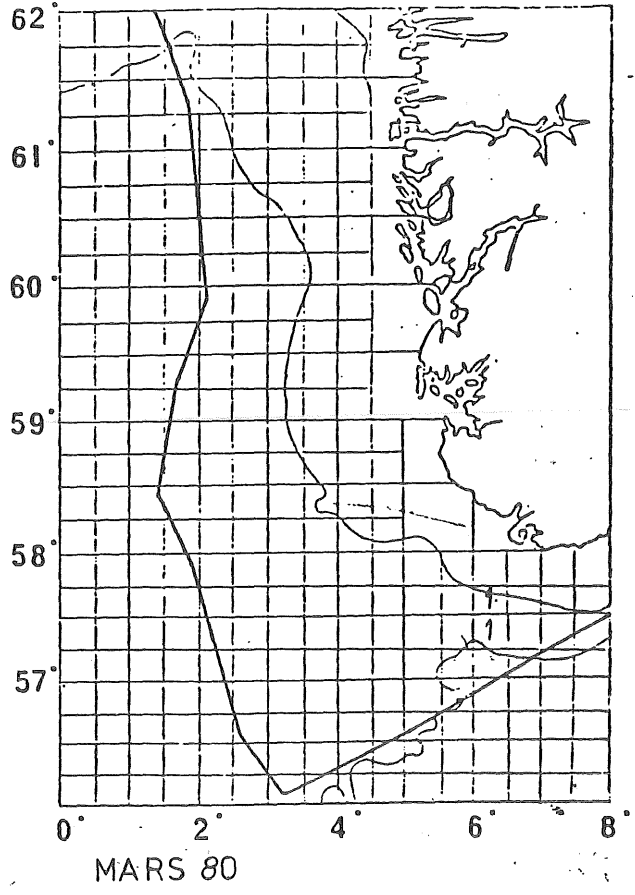
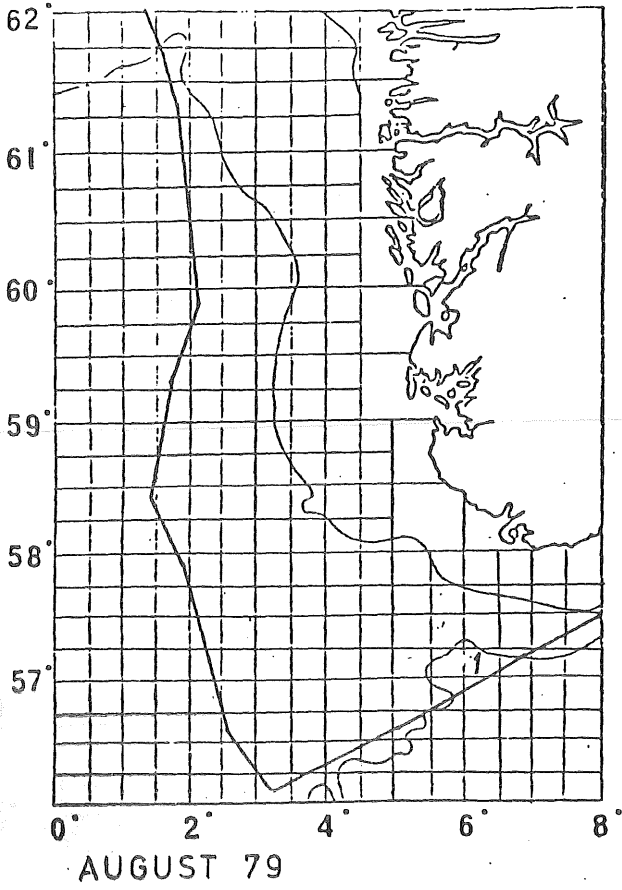
ANTALL OBSERVASJONER AV DANSKE PARTRÄLERE 1979



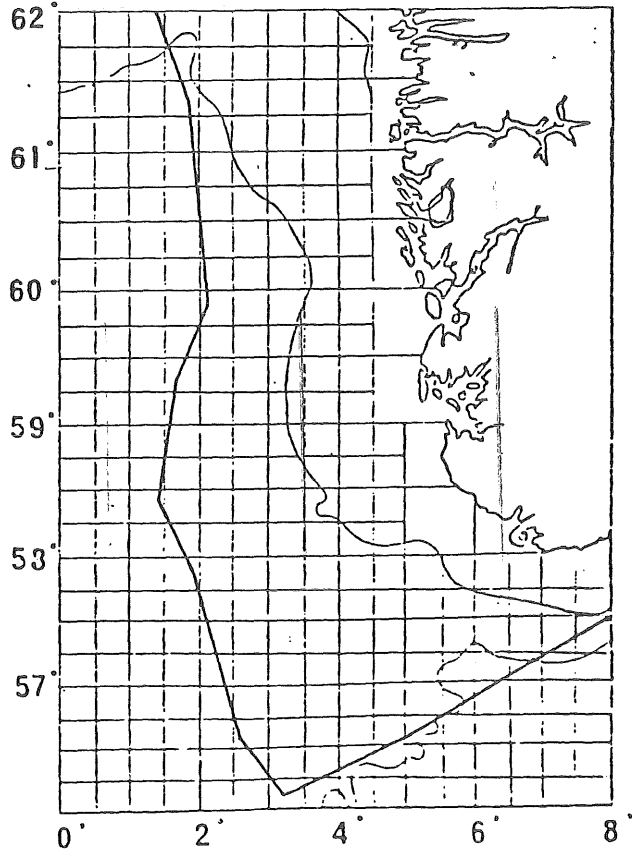
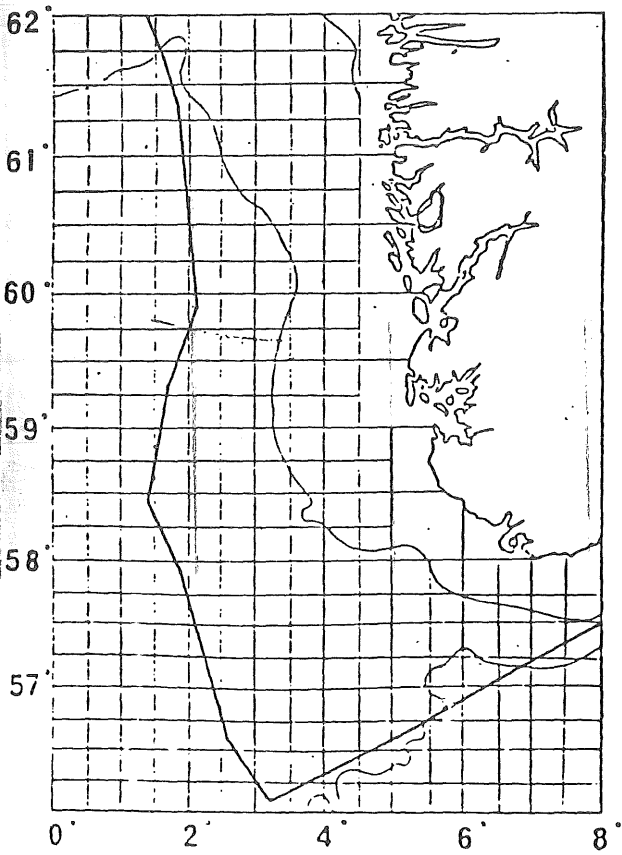


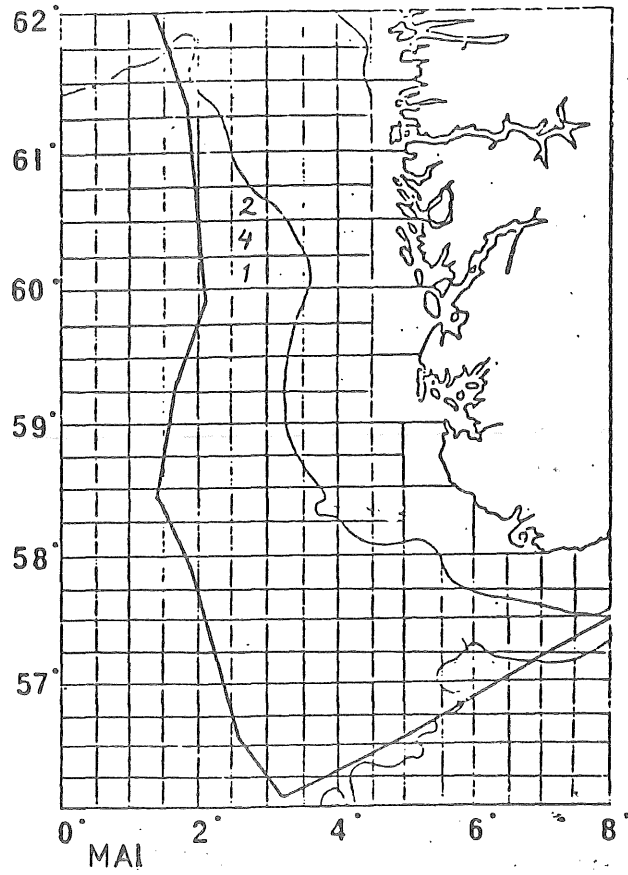
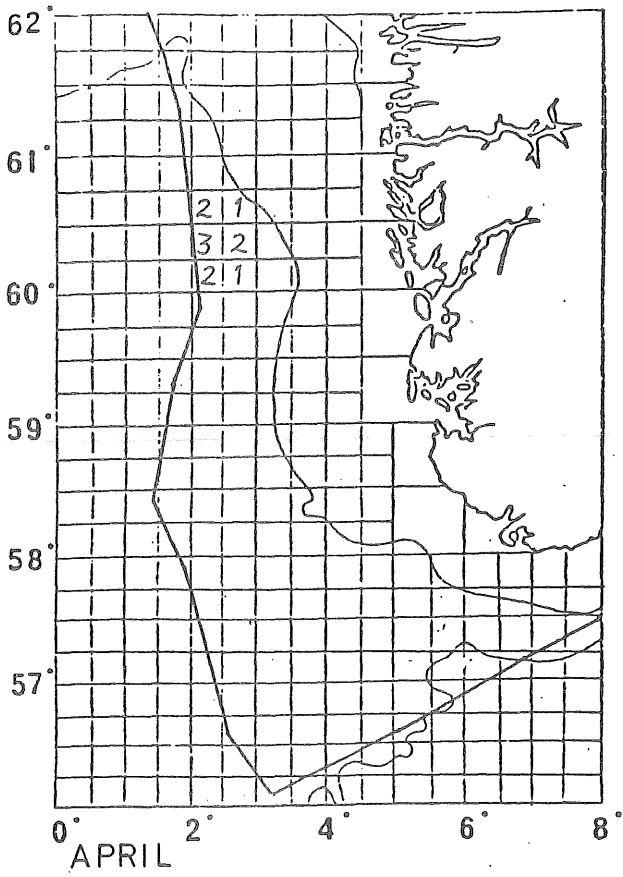
ANTALL OBSERVASJONER AV DANSKE PARTRÅLERE 1980



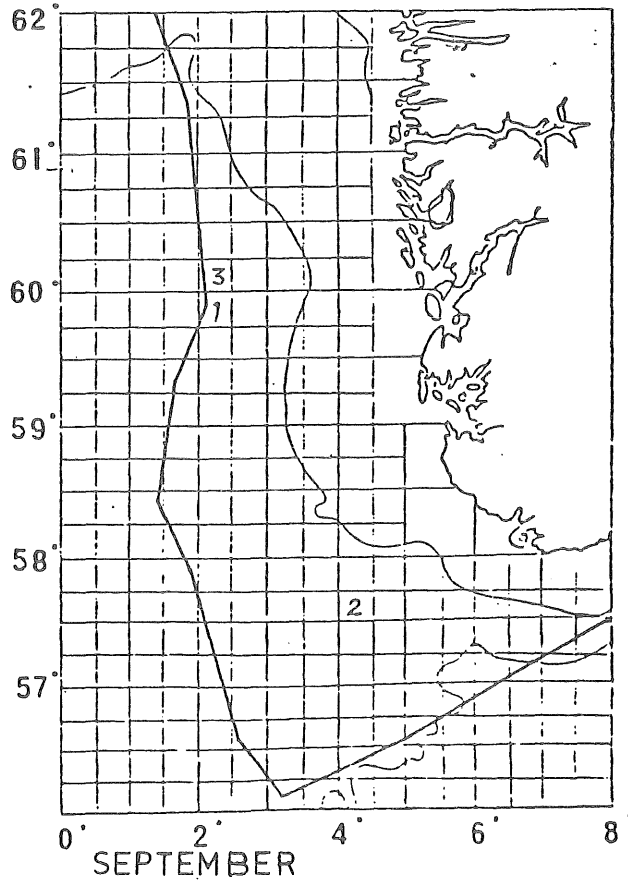
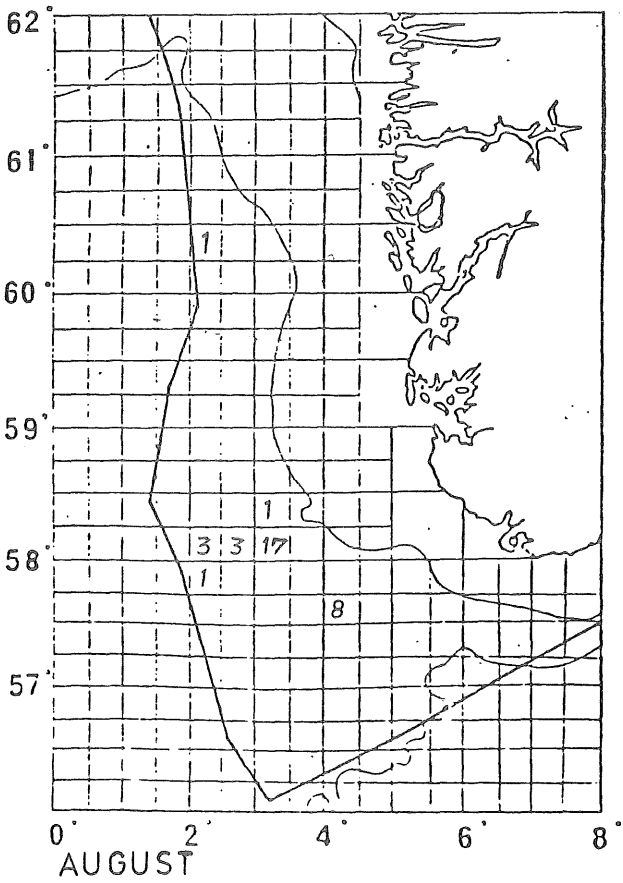


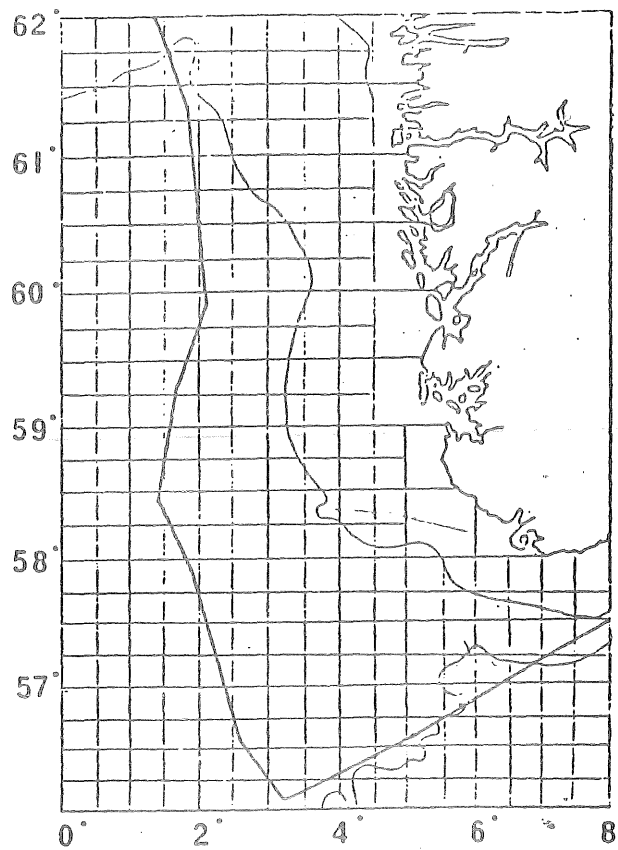
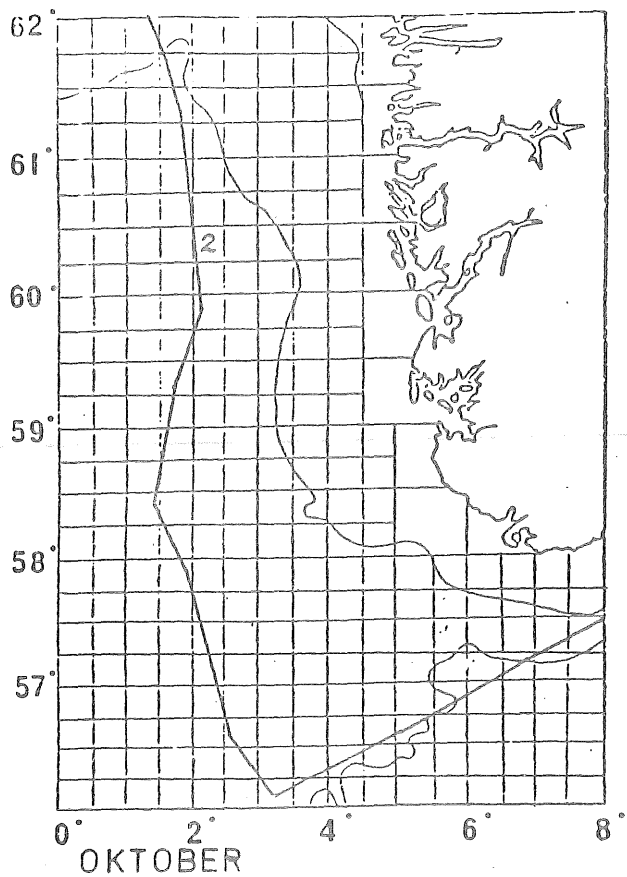
ANTALL OBSERVASJONER AV SVENSKA SNURREVADBÅTER 1979-80





ANTALL OBSERVASJONER AV SKOTSKE SNURREVADBÅTER 1979





ANTALL OBSERVASJONER AV SKOTSKE SNURREVADBÅTER 1979

