

MELDING FRA FISKERIDIREKTØREN  
J-157-92  
(J-148-92 OG J-144-91 UTGÅR)



FISKERIDIREKTORATET

Strandgaten 229, Postboks 185, 5002 BERGEN  
Telex 42 151 · Telefax (05) 23 80 90 · Tlf.(05) 23 80 00

*Arbeid 454.2*

Bergen, 6.10.1992  
AF/BJ

FORSKRIFT OM REGULERING AV FISKE OG TARETRÅLING I SOGN OG  
FJORDANE FYLKE.

På grunn av feil i J-148-92 gjengis meldingen.

Fiskeridirektøren har den 29. september 1992 i medhold av lov om saltvannsfiske m.v. av 3. juni 1983 nr. 40 § 4 bokstav 1, og Fiskeridepartementets forskrift av 4. mars 1988, bestemt:

§ 1

Denne forskrift gjelder for de taretrålingsfelt i Sogn og Fjordane som er angitt på vedlagte (././.) kartblader.

§ 2

Det er forbudt å drive taretråling på dypere vann enn 20 meter.

Et tarefelt som har vært trålt ett år, skal være fredet mot taretråling de neste tre årene.

§ 3

Når taretråling foregår på et felt skal trålingen så vidt mulig drives kontinuerlig til feltet er ferdigtrålt.

Fiske skal kunne drives innenfor de utlagte felter for taretråling i den utstrekning det ikke kommer til fortrenghet for trålerne.

**§ 4**

Følgende fiskerier skal kunne drives uhindret på tarefelt som er utlagt for tråling:

- a) Notfiske etter sei og makrell.

Taretrålerne må vike på steder hvor det skal kastes eller hvor det foregår kasting.

- b) Krabbefiske og rusefiske etter torsk, samt hummerfiske.

- c) Garnfiske etter lyr og torsk.

Taretrålerne må innrette seg etter dette og tråle på steder hvor disse fiskeriene ikke drives.

**§ 5**

Taretrålerne skal sende melding til Fiskerisjefen i Sogn og Fjordane i god tid før taretrålingen tar til.

Det skal månedlig gis melding til fiskerisjefen om hvilke felt som skal tråles og tidsrommet for trålingen. Dessuten skal det gis melding om hvilke felt som er ferdigtrålt.

**§ 6**

I årene 1992-1995 er følgende felt utlagt for taretråling, jfr. kartbladene:

- 1/10-92 - 30/9-93, feltene merket B
- 1/10-93 - 30/9-94, feltene merket C
- 1/10-94 - 30/9-95, feltene merket D

I områdene 90C, 91A, 92C, 93B, 94D, 95C og 96A er det forbudt å tråle etter tare. I områdene 97D, 98B, 99A og 100C er det forbudt å tråle etter tare vest for Ø 5° 08'.

I området innenfor en linje fra Sleneset til Vassholmen i Bremangerpollen, Bremanger kommune, forbudt å tråle etter tare i tiden fra og med 1. mars til og med 10. april.

Taretråling utenfor de utlagte felt for det angjeldende år er ikke tillatt.

Skifte av felt skjer 1. oktober hvert år.



§ 7

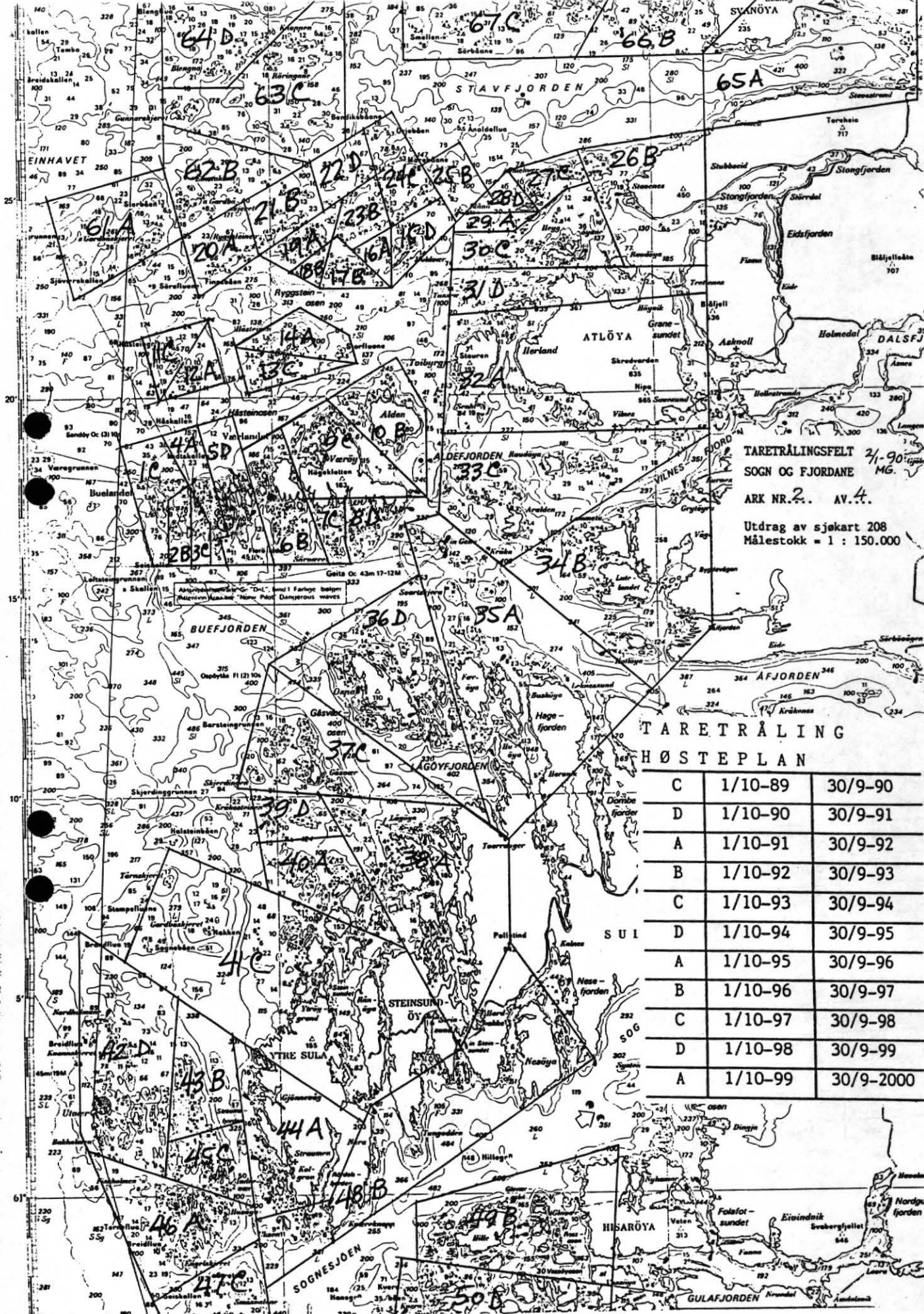
Forsettlig eller uaktsom overtredelse av denne forskrift straffes i medhold av lov om saltvannsfiske m.v. av 3. juni 1983 nr. 40 § 53.

§ 8

Denne forskrift trer i kraft 1. oktober 1992 og gjelder inntil videre.

Samtidig oppheves forskrift om regulering av fiske og taretråling i Sogn og Fjordane fylke fastsatt 24. september 1991.

\*\*\*\*\*



TARETRÅLINGSFELT  
 SOGN OG FJORDANE  
 ARK NR. 2. AV 4.  
 Utdrag av sjokart 208  
 Målestokk = 1 : 150.000

TARETRÅLING  
 HØSTEPLAN

C	1/10-89	30/9-90
D	1/10-90	30/9-91
A	1/10-91	30/9-92
B	1/10-92	30/9-93
C	1/10-93	30/9-94
D	1/10-94	30/9-95
A	1/10-95	30/9-96
B	1/10-96	30/9-97
C	1/10-97	30/9-98
D	1/10-98	30/9-99
A	1/10-99	30/9-2000



TARETRÅLINGSFELT 2/1-90  
 SOGN OG FJORDANE MG  
 ARK NR. 1. AV 4.  
 Utdrag av sjekart 208  
 Målestokk = 1 : 150.000

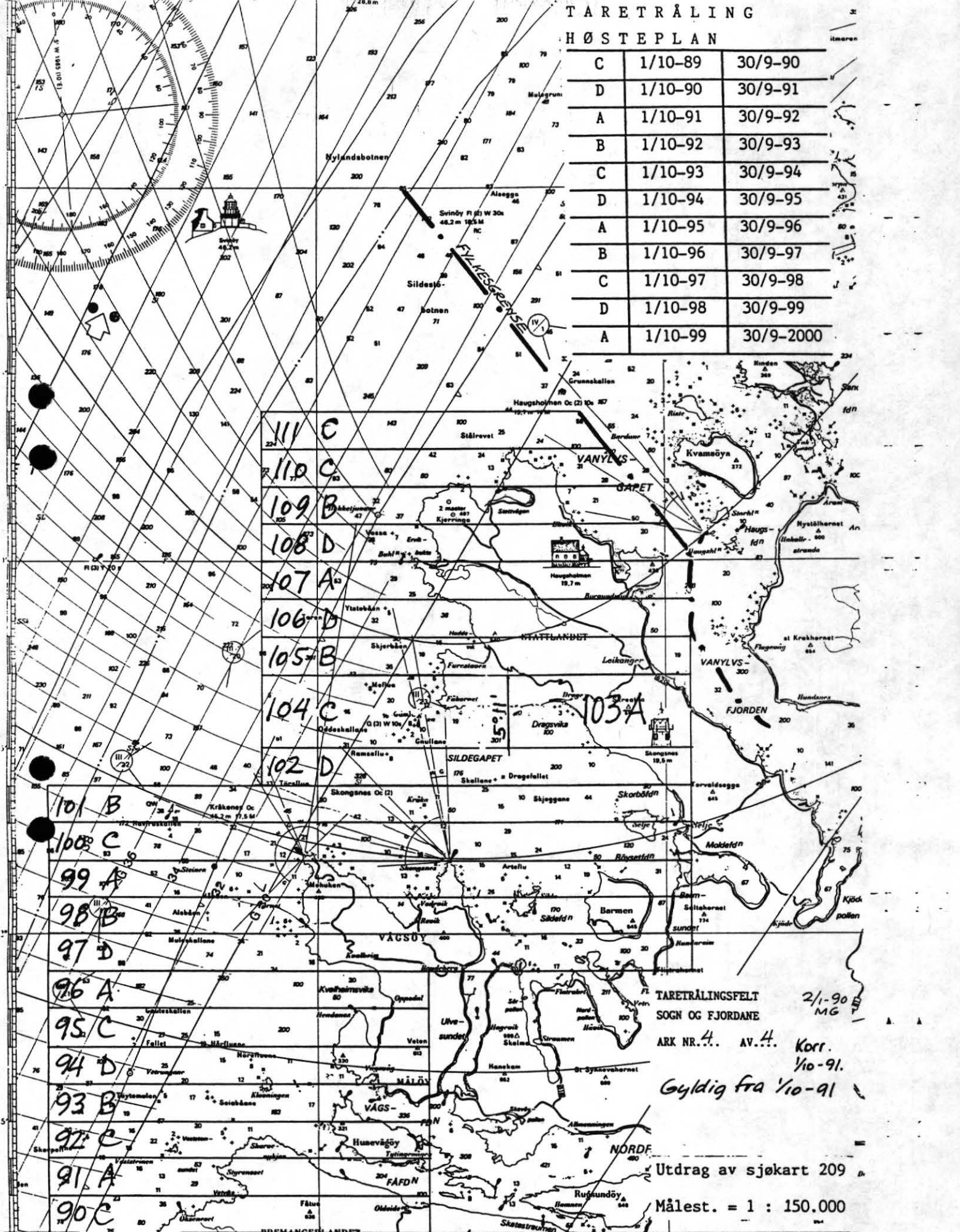


TARETRÅLING  
 HØSTEPLAN

C	1/10-89	30/9-90
D	1/10-90	30/9-91
A	1/10-91	30/9-92
B	1/10-92	30/9-93
C	1/10-93	30/9-94
D	1/10-94	30/9-95
A	1/10-95	30/9-96
B	1/10-96	30/9-97
C	1/10-97	30/9-98
D	1/10-98	30/9-99
A	1/10-99	30/9-2000

TARETRÅLING  
HØSTEPLAN

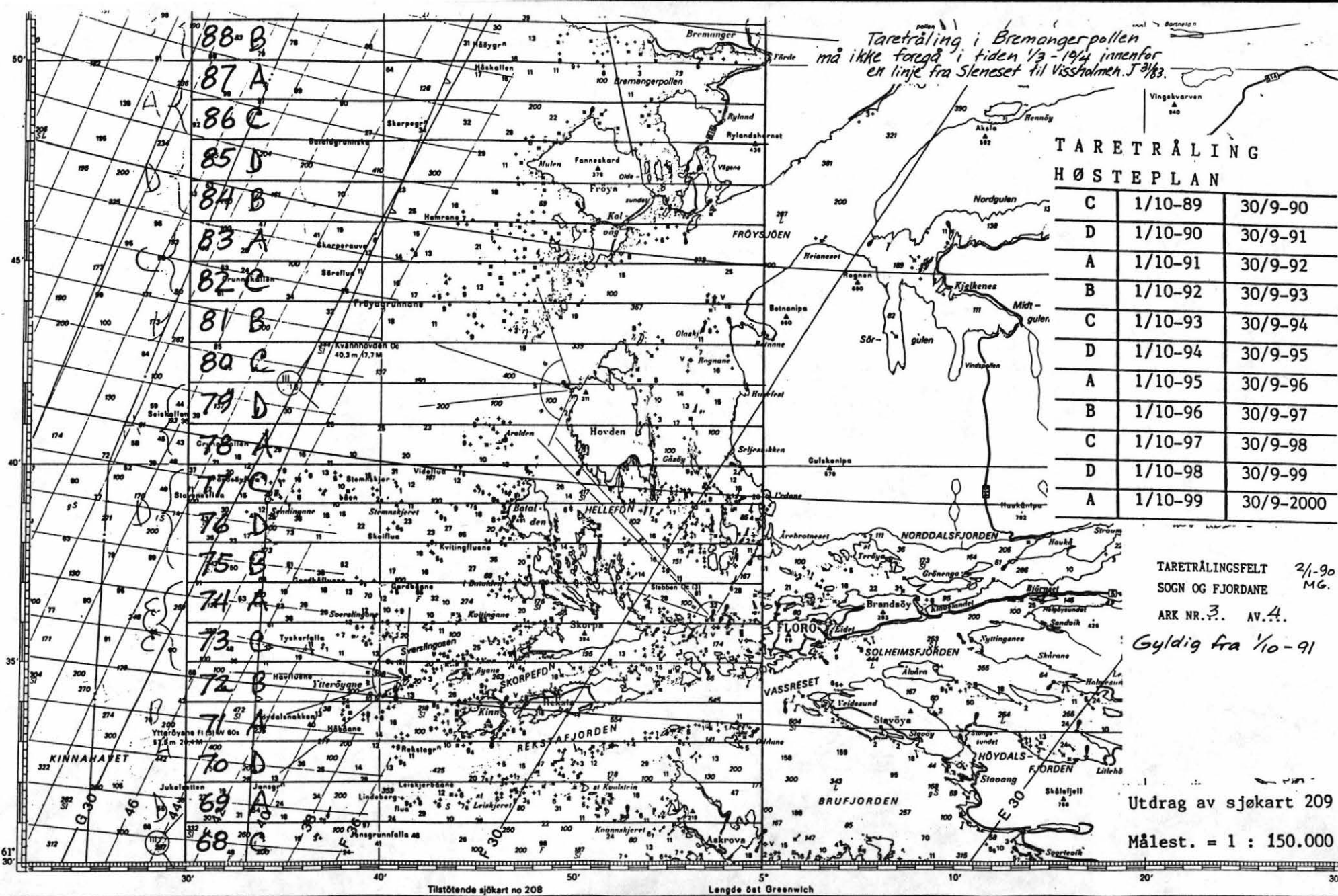
C	1/10-89	30/9-90
D	1/10-90	30/9-91
A	1/10-91	30/9-92
B	1/10-92	30/9-93
C	1/10-93	30/9-94
D	1/10-94	30/9-95
A	1/10-95	30/9-96
B	1/10-96	30/9-97
C	1/10-97	30/9-98
D	1/10-98	30/9-99
A	1/10-99	30/9-2000



TARETRÅLINGSFELT  
SOGN OG FJORDANE  
ARK NR. 4. AV. 4. Korr.  
1/10-91.  
Gyldig fra 1/10-91

Utdrag av sjøkart 209  
Målest. = 1 : 150.000





Taretråling i Bremangerpollen må ikke foregå i tiden 1/3-19/4 innenfor en linje fra Sleneset til Vissholmen. J 3/83.

TARETRÅLING  
HØSTEPLAN

C	1/10-89	30/9-90
D	1/10-90	30/9-91
A	1/10-91	30/9-92
B	1/10-92	30/9-93
C	1/10-93	30/9-94
D	1/10-94	30/9-95
A	1/10-95	30/9-96
B	1/10-96	30/9-97
C	1/10-97	30/9-98
D	1/10-98	30/9-99
A	1/10-99	30/9-2000

TARETRÅLINGSFELT 2/-90  
SOGN OG FJORDANE MG.  
ARK NR. 3. AV. 4.

Gyldig fra 1/10-91

Utdrag av sjøkart 209

Målest. = 1 : 150.000

Tilstøtende sjøkart no 208 Lengde øst Grønwich

7 MANGLER I SjøKARTENE  
1. sjøkartverk, Boks 60, 4001 Stavanger

Eftertrykk av Norges sjøkartverks (NSKV) kartmateriale, herunder all kommersiell utnyttelse, krever skriftlig samtykke fra NSKV i det enkelte tilfelle.

All rights reserved. Any reprint of charts from the Norwegian Hydrographic Service (NSKV), including all economic exploitation, must be authorized by NSKV in writing prior to use.

Dette sjøkart dekket av farvannsbeskrivelsen "Den norske los", bind 3 og bind 4.

DECCA KJEDE 06 (VESTLANDET)