



Bergen, 7.10.1988
ES/TBR

FORSKRIFT OM REGULERING AV FISKE OG TARETRÅLING I SOGN OG
FJORDANE FYLKE.

Fiskeridirektøren har den 6. oktober 1988 i medhold av lov om saltvannsfiske m.v. av 3. juni 1983 nr. 40 § 4 bokstav l) og Fiskeridepartementets forskrift av 4. mars 1988, bestemt:

§ 1

Denne forskrift gjelder for de taretrålingsfelt i Sogn og Fjordane som er angitt på vedlagte (././.) kartblader.

§ 2

Det er forbudt å drive taretråling på dypere vann enn 20 meter.

Et tarefelt som har vært trålt ett år, skal være fredet mot taretråling de neste tre årene.

§ 3

Når taretråling foregår på et felt skal trålingen så vidt mulig drives kontinuerlig til feltet er ferdigtrålt.

Fiske skal kunne drives innenfor de utlagte felter for taretråling i den utstrekning det ikke kommer til fortrengsel for trålerne.

§ 4

Følgende fiskerier skal kunne drives uhindret på tarefelt som er utlagt for tråling:

a) Notfiske etter sei og makrell.

Taretrålerne må vike på steder hvor det skal kastes eller hvor det foregår kasting.

b) Krabbefiske og rusefiske etter torsk, samt hummerfiske.

c) Garnfiske etter lyr og torsk.



Taretrålerne må innrette seg etter dette og tråle på steder hvor disse fiskeriene ikke drives.

§ 5

Taretrålerne skal sende melding til Fiskerisjefen i Sogn og Fjordane i god tid før taretrålingen tar til.

Det skal månedlig gis melding til fiskerisjefen om hvilke felt som skal tråles og tidsrommet for trålingen. Dessuten skal det gis melding om hvilke felt som er ferdigtrålt.

§ 6

I årene 1989-1992 er følgende felt utlagt for taretråling, jfr. kartbladene:

1/10-88 - 30/9-89, feltene merket B
1/10-89 - 30/9-90 feltene merket C
1/10-90 - 30/9-91, feltene merket D
1/10-91 - 30/9-92, feltene merket A

I områdene 79C, 80D og 81A er det forbudt å tråle etter tare.

I området innenfor en linje fra Sleneset til Vassholmen i Bremangerpollen, Bremanger kommune, forbudt å tråle etter tare i tiden fra og med 1. mars til og med 10. april.

Taretråling utenfor de utlagte felt for det angjeldende år er ikke tillatt.

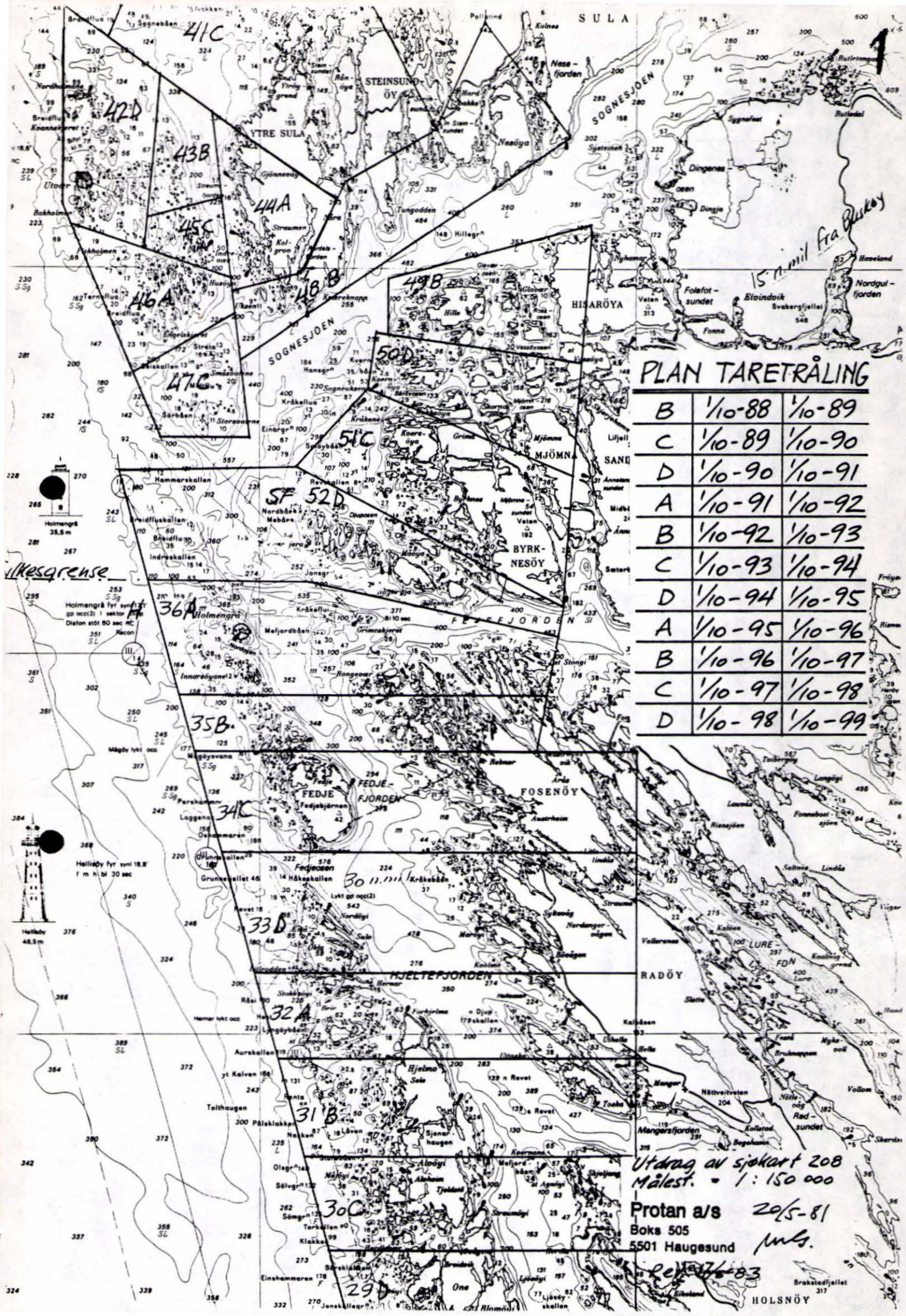
Skifte av felt skjer 1. oktober hvert år.

§ 7

Forsettlig eller uaktsom overtredelse av denne forskrift straffes i medhold av lov om saltvannsfiske m.v. av 3. juni 1983 nr. 40 § 53.

§ 8

Denne forskrift trer i kraft 6. oktober 1988 og gjelder til og med 30. september 1992.



PLAN TARETRÅLING

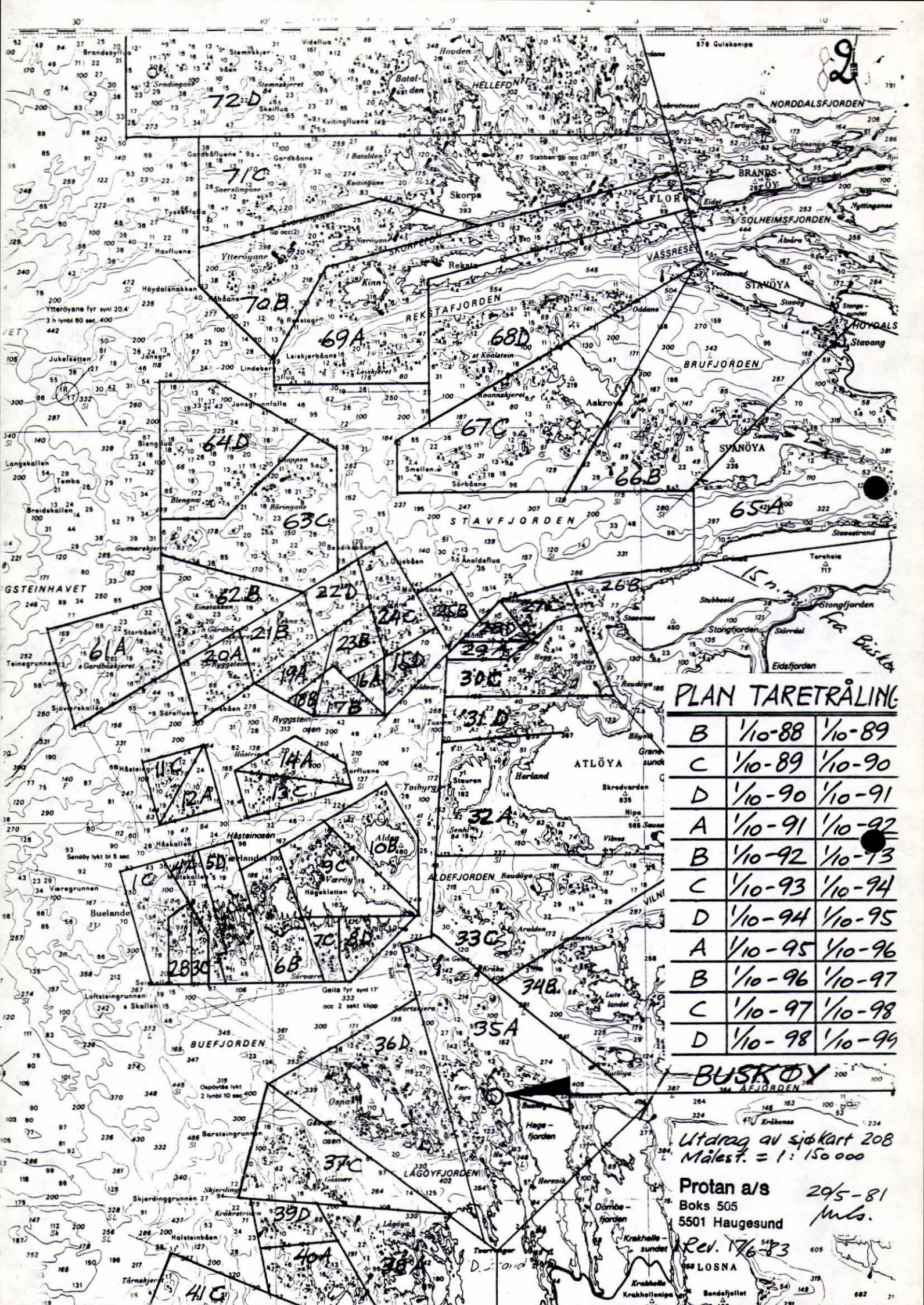
B	1/10-88	1/10-89
C	1/10-89	1/10-90
D	1/10-90	1/10-91
A	1/10-91	1/10-92
B	1/10-92	1/10-93
C	1/10-93	1/10-94
D	1/10-94	1/10-95
A	1/10-95	1/10-96
B	1/10-96	1/10-97
C	1/10-97	1/10-98
D	1/10-98	1/10-99

Utdrag av sjøkart 208
Målest. 1:150 000

Protan a/s 20/5-81
Boks 505
5501 Haugesund

Rev. 1/10-83

HOLSNÖY



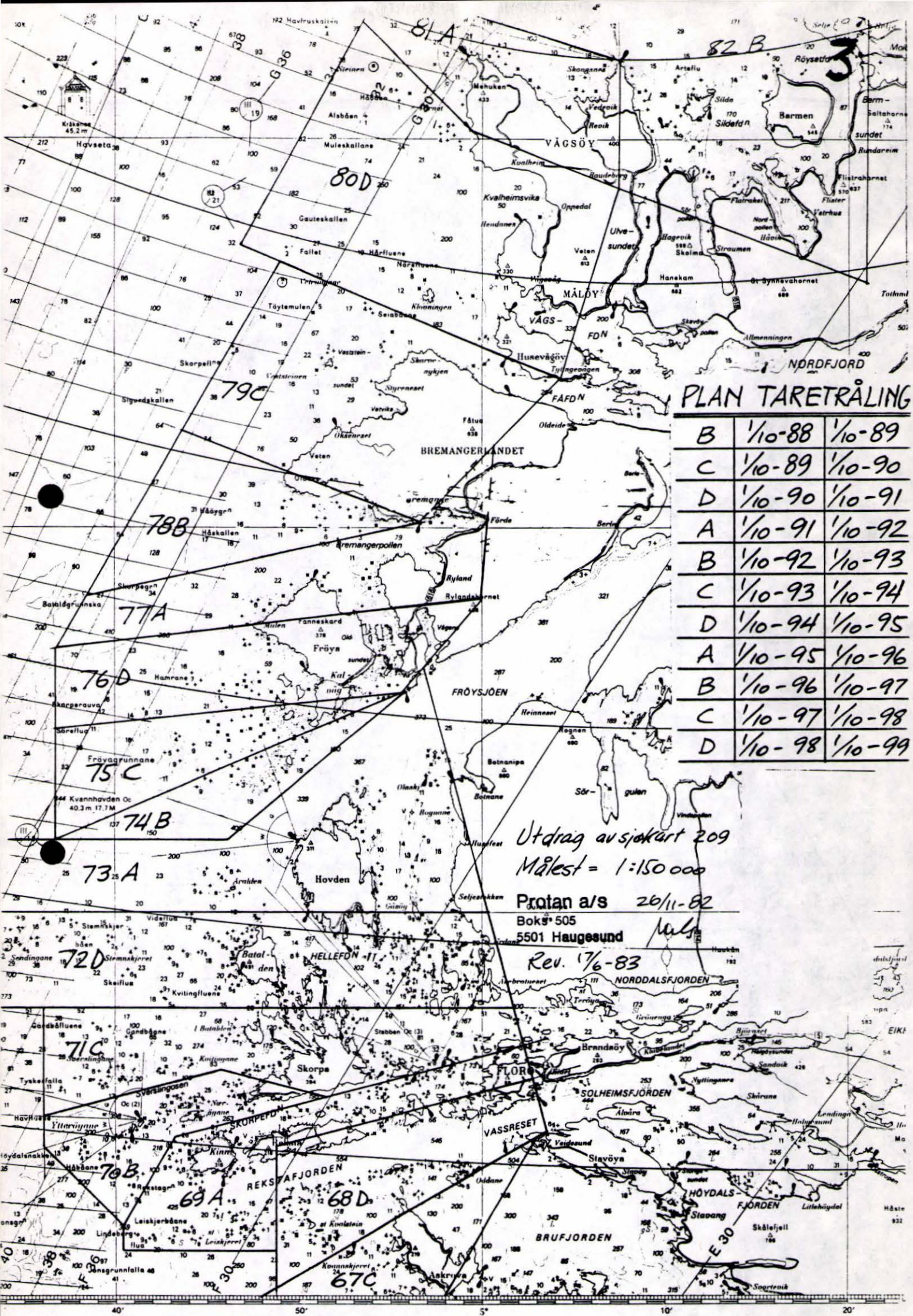
PLAN TARETRÅLING

B	1/10-88	1/10-89
C	1/10-89	1/10-90
D	1/10-90	1/10-91
A	1/10-91	1/10-92
B	1/10-92	1/10-93
C	1/10-93	1/10-94
D	1/10-94	1/10-95
A	1/10-95	1/10-96
B	1/10-96	1/10-97
C	1/10-97	1/10-98
D	1/10-98	1/10-99

BUSKØY

Utdrag av sjøkart 208
Målest. = 1:150 000

Protan a/s
Boks 505
5501 Haugesund
Rev. 1/16-83
29/5-81
mls.



PLAN TARETRÅLING

B	1/10-88	1/10-89
C	1/10-89	1/10-90
D	1/10-90	1/10-91
A	1/10-91	1/10-92
B	1/10-92	1/10-93
C	1/10-93	1/10-94
D	1/10-94	1/10-95
A	1/10-95	1/10-96
B	1/10-96	1/10-97
C	1/10-97	1/10-98
D	1/10-98	1/10-99

Utdrag av sjøkart 209

Målest = 1:150 000

Protan a/s 26/11-82

Boks 505

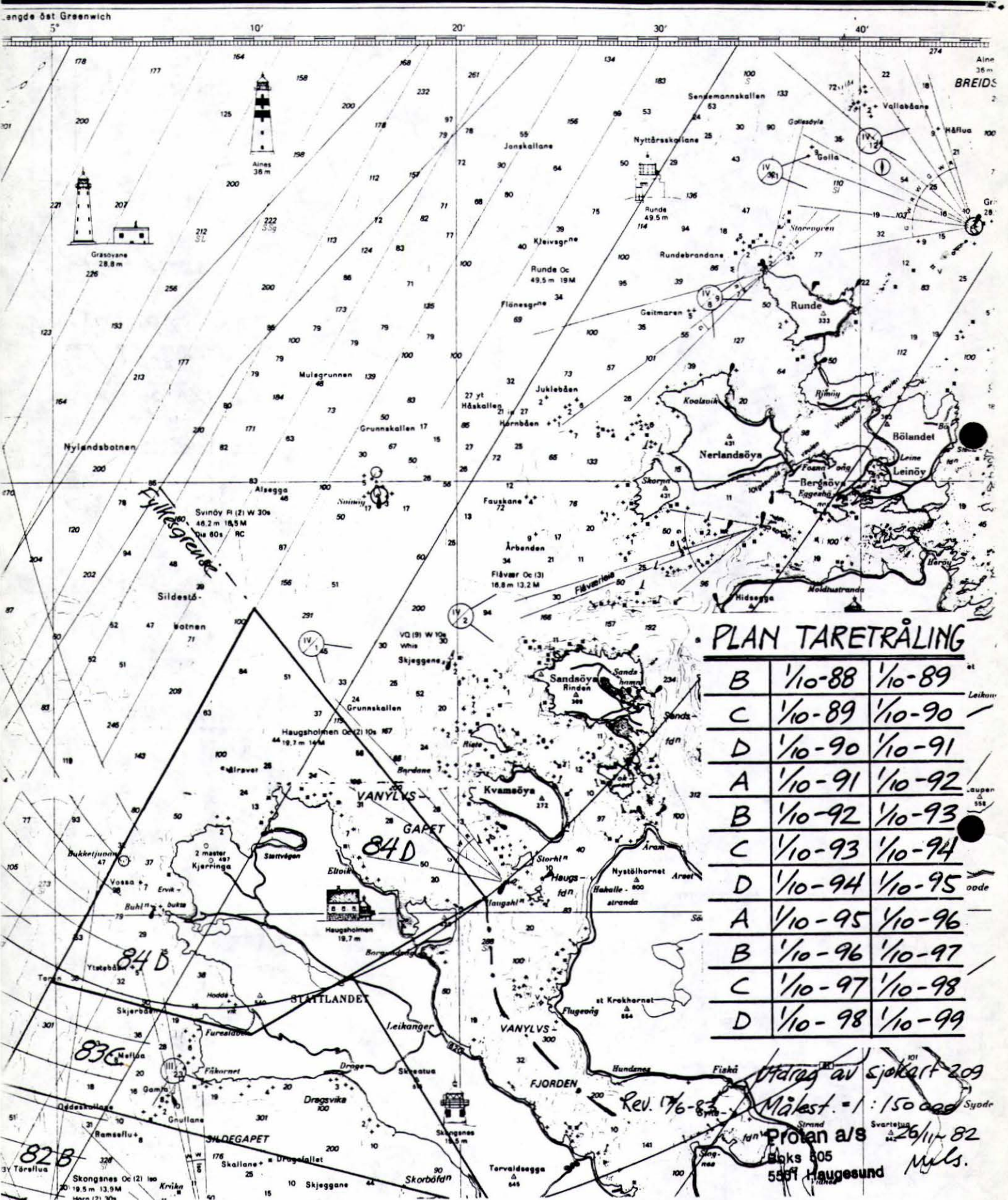
5501 Haugesund

Rev. 1/6-83



KEEP YOUR WATERWAYS CLEAN

DECCA HYPERBLENE ER IKKE RETTET FOR FASTE FEIL
VARIABLE FEIL VED DECCA SYSTEMET SE . DECCA MEDDELELSE



PLAN TARETRÅLING

B	1/10-88	1/10-89
C	1/10-89	1/10-90
D	1/10-90	1/10-91
A	1/10-91	1/10-92
B	1/10-92	1/10-93
C	1/10-93	1/10-94
D	1/10-94	1/10-95
A	1/10-95	1/10-96
B	1/10-96	1/10-97
C	1/10-97	1/10-98
D	1/10-98	1/10-99

Utdrag av sjøkart 209
Rev. 76-82
Målest. = 1:150 000
Profan a/s
Boks 805
5561 Haugesund
26/11/82
Mils.