



## FISKERIDIREKTORATET

Strandgaten 229, Pb. 2009, Nordnes, 5817 Bergen  
Faks 55 23 80 90\* Tlf. 55 23 80 00

### MELDING FRA FISKERIDIREKTØREN

J-249-2004

(J-191-2004)

Saknr.	Dok.nr.
2004/22147	7
Arkiv	333

Bergen, 21.12.2004  
TO/EW

## Forskrift om regulering av fisket etter torsk, hyse og sei nord for 62°N i 2005

Fiskeri- og kystdepartementet har den 21. desember 2004 med hjemmel i lov av 3. juni 1983 nr. 40 om saltvannsfiske m.v. §§ 4, 5, 9, 13 og 45, og lov av 26. mars 1999 nr. 15 om retten til å delta i fiske og fangst § 21 jf. kgl. res. av 11. februar 2000 om delegering av Kongens myndighet etter § 21 i lov av 26. mars 1999 nr. 15 om retten til å delta i fiske og fangst, samt delvis delegering av Kongens myndighet etter samme lovs § 12 tredje ledd, fastsatt følgende forskrift:

### KAPITTEL 1. FISKEFORBUD OG KVOTER.

#### § 1 Generelt forbud

Det er forbudt for norske fartøy å fiske og lande torsk, hyse og sei nord for 62°N i 2005.

#### § 2 Totalkvote

Uten hinder av forbudet i § 1 kan norske fartøy som har adgang til å delta i fisket etter torsk, hyse og sei fiske og lande inntil:

1. 218.700 tonn torsk i området nord for 62°N,
2. 65.300 tonn hyse i området nord for 62°N, og
3. 200.000 tonn sei i Norges indre farvann, sjøterritorium og økonomiske sone nord for 62°N, hvorav 250 tonn avsettes til agn.

Alle kvanta i denne forskrift angis i rund vekt.



### § 3 Gruppekvoter for trålfartøy

Trålfartøy som har tråltillatelse kan fiske og lande inntil 66.091 tonn torsk, 24.814 tonn hyse og 73.908 tonn sei, hvorav 1.500 tonn sei avsettes til dekning av bifangst i industritrålfisket.

Av disse kvanta kan:

1. fartøy med torsketråltillatelse fiske inntil 65.341 tonn torsk, 24.064 tonn hyse og 58.726 tonn sei, og
2. fartøy med seitråltillatelse fiske inntil 13.682 tonn sei. Fartøy med seitråltillatelse kan i tillegg fiske inntil 750 tonn torsk og 750 tonn hyse som bifangst.

### § 4 Gruppekvote for notfartøy

Notfartøy kan fiske inntil 49.937 tonn sei.

### § 5 Gruppekvoter for konvensjonelle fartøy

1. Fartøy som har adgang til å delta i fisket etter torsk, hyse og sei for fartøy på eller over 28 meter største lengde som fisker med konvensjonelle redskap kan fiske og lande inntil 19.549 tonn torsk, 7.287 tonn hyse og 8.350 tonn sei. Av kvantumet på 8.350 tonn sei avsettes 750 tonn til bifangst.

2. Fartøy som har adgang til å delta i gruppe I i fisket etter torsk, hyse og sei for fartøy under 28 meter største lengde som fisker med konvensjonelle redskap kan fiske og lande inntil 118.562 tonn torsk, 29.960 tonn hyse og 56.928 tonn sei.

Av dette kvantum kan:

- a) fartøy med hjemmelslengde under 10 meter fiske inntil 17.903 tonn torsk, 4.015 tonn hyse og 7.685 tonn sei,
- b) fartøy med hjemmelslengde fra om med 10 meter til og med 14,99 meter fiske inntil 46.358 tonn torsk, 12.224 tonn hyse og 23.227 tonn sei,
- c) fartøy med hjemmelslengde fra og med 15 meter til og med 20,99 meter fiske inntil 32.960 tonn torsk, 8.838 tonn hyse og 14.744 tonn sei, og
- d) fartøy med hjemmelslengde fra og med 21 meter til og med 27,99 meter fiske inntil 21.341 tonn torsk, 4.883 tonn hyse og 11.272 tonn sei.





3. For fartøy som har adgang til å delta i gruppe II i fisket etter torsk, hyse og sei for fartøy under 28 meter som fisker med konvensjonelle redskap i gruppe II avsettes det 14.498 tonn torsk, 3.239 tonn hyse og 10.627 tonn sei.

## KAPITTEL 2. FISKE MED TRÅL.

### § 7 Fartøykvote i trålfisket etter torsk og hyse

Fartøy med torsketråltillatelse og med kvotefaktor 1,00 kan fiske og lande inntil 721 tonn torsk og 284 tonn hyse.

Fartøy med torsketråltillatelse som i kvotesammenheng er definert som fabrikkskip, ferskfisktråler eller rundfrysetråler, har lik kvotefaktor 1,00. Fartøy med torsketråltillatelse som i kvotesammenheng er definert som småtråler, har ulik kvotefaktor lavere enn 1,00, eller opptil 1,00 dersom sammenslåingsordning er nyttet jf. forskrift av 30. juni 2000 om sammenslåingsordning for småtrålerflåten.

Det enkelte fartøy kan midlertidig ha en høyere samlet faktor enn det som fremgår av annet ledd, jf. forskrift av 30. juni 2000 om enhetskvoteordning og rederikvoteordning for torsketrålfåten.

Fiskeridirektoratet fastsetter kvotene på grunnlag av det enkelte fartøys kvotefaktor.

Fiskeridirektoratet kan gi tillatelse til at kvote som ellers ville blitt tildelt trålfartøy etter denne paragraf, i stedet fiskes med fartøy som fisker med konvensjonelle redskap i henhold til retningslinjer fastsatt av Fiskeri- og kystdepartementet.

### § 8 Fartøykvote i trålfisket etter sei for fartøy med torsketråltillatelse

Fartøy med torsketråltillatelse og som er registrert som fabrikktrålere, kan fiske og lande inntil 861 tonn sei. Kvotefaktoren er 1,32.

Fartøy med torsketråltillatelse og som er registrert som ferskfisk- og rundfrystrålere, kan fiske og lande inntil 652 tonn sei. Kvotefaktoren er 1,00.

Fartøy med torsketråltillatelse og som er registrert som småtrålere, kan fiske og lande inntil 378 tonn sei. Kvotefaktoren er 0,58.

Fiskeridirektoratet kan gi tillatelse til at kvote som ellers ville blitt tildelt trålfartøy etter denne paragraf, i stedet fiskes med fartøy som fisker med konvensjonelle redskap i henhold til retningslinjer fastsatt av Fiskeri-



og kystdepartementet.

#### § 9 Fartøykvote i trålfisket etter sei for fartøy med seitråltillatelse

Fartøy med seitråltillatelse kan fiske og lande følgende fartøykvoter:

Fartøy med kvotefaktor 0,35:	407 tonn
Fartøy med kvotefaktor 0,75:	873 tonn
Fartøy med kvotefaktor 0,85:	989 tonn
Fartøy med kvotefaktor 1,00:	1.164 tonn

Fiskeridirektoratet bestemmer faktoren for det enkelte fartøy med seitråltillatelse. Ved avgjørelsen skal fartøyets størrelse i henhold til merkeregisteret pr. 1. januar 1998 legges til grunn.

Ved utskiftning eller forlengelse til større fartøy etter 1. januar 1998 skal erstatningsfartøyets kvote beregnes etter utskiftningsfartøyets lengde før nevnte skjæringsdato.

#### § 10 Bifangst for fartøy med seitråltillatelse

Fartøy med seitråltillatelse som er over 130 BRT, kan fra og med 1. januar til og med 30. april, til sammen ha en innblanding av inntil 30 % torsk og hyse regnet i rund vekt pr. døgn og av landet fangst. Fartøy med seitråltillatelse som er under 130 BRT, kan fra og med 1. januar til og med 30. april til sammen ha en innblanding på inntil 40 % torsk og hyse i rund vekt per døgn og av landet fangst. Fra og med 1. mai kan fartøy med seitråltillatelse til sammen ha en innblanding på inntil 10 % torsk og hyse i rund vekt per døgn og av landet fangst.

Det enkelte fartøy med seitråltillatelse kan totalt ikke fiske mer bifangst av torsk og hyse enn til sammen 120 tonn.

#### § 11 Bifangst i industritrålfisket

Fartøy med industritråltillatelse, nordsjøtråltillatelse eller avgrenset nordsjøtråltillatelse kan maksimalt fiske 75 tonn sei som bifangst.





### § 12 Midlertidig tillatelse til å benytte annet fartøy (leiefartøy)

Fiskeridirektoratets regionkontor kan ved forlis og havari som medfører vesentlig driftsavbrudd, gi midlertidig tillatelse til å benytte annet fartøy i fiske.

Fiskeridirektoratets regionkontor kan fastsette nærmere vilkår for slik tillatelse, herunder at høvedsmann samt hele eller deler av mannskapet skal delta i fisket med leiefartøyet.

Det må nyttes leiefartøy fra samme fartøygruppe.

Fiskeridirektoratet er klageinstans.

## KAPITTEL 3. FISKE MED NOT.

### § 13 Maksimalkvoter

Fartøy som har adgang til å delta kan fiske og lande følgende kvanta sei:

Hjemmelslengde	Kvotefaktor	Maksimalkvote
Under 15 meter	1,00	240 tonn
15-20,99 meter	1,50	360 tonn
21-22,99 meter	2,03	487 tonn
23-25,99 meter	2,43	583 tonn
26 meter og over	2,82	677 tonn

Fartøy over 13 meter som har adgang til å fiske sei med not kan også fiske seinotkvoten med konvensjonelle redskaper.

### § 14 Beregning av kvote ved utskiftning og ombygging av fartøy som fyller vilkårene for å delta i fisket med not

Ved utskiftning eller forlengelse til større fartøy etter 28. april 1999 skal erstatningsfartøyets kvote beregnes etter utskiftningsfartøyets lengde før nevnte skjæringsdato. Ved avgjørelsen legges tidspunktet for innføring i merkeregisteret til grunn.

Tidspunktet for utstedelse av identitetsbevis eller målebrev utstedt av Sjøfartsdirektoratet sentralt likestilles med tidspunktet for innføring i merkeregisteret.

Ved utskiftning eller ombygging til mindre fartøy etter 18. desember 2002, skal kvoten beregnes etter



utskiftningsfartøyets hjemmelslengde.

#### KAPITTEL 4. FISKE MED KONVENSJONELLE REDSKAP MED FARTØY PÅ ELLER OVER 28 METER STØRSTE LENGDE.

##### § 15 Fartøykvoter/maksimalkvoter

Fartøy på eller over 28 meter største lengde som har adgang til å delta kan fiske og lande følgende kvanta torsk :

Hjemmelslengde	Kvotefaktor	Fartøykvote
Gruppe II	0,081	16,1 tonn
8 - 8,99 meter	0,115	22,9 tonn
14 - 14,99 meter	0,376	74,8 tonn
15 - 15,99 meter	0,432	86,0 tonn
17 - 17,99 meter	0,544	108,3 tonn
20 - 20,99 meter	0,712	141,7 tonn
21 - 21,99 meter	0,763	151,8 tonn
23 - 23,99 meter	0,853	169,7 tonn
26 - 26,99 meter	0,954	189,8 tonn
28 - 28,99 meter	1,000	199,0 tonn
29 - 29,99 meter	1,020	203,0 tonn
30 - 30,99 meter	1,050	208,9 tonn
31 - 31,99 meter	1,070	212,9 tonn
32 - 32,99 meter	1,090	216,9 tonn
33 - 33,99 meter	1,120	222,9 tonn
over 34 meter	1,140	226,9 tonn

Fartøy på eller over 28 meter største lengde som har adgang til å delta kan fiske og lande en fartøykvote på 92 tonn hyse.

Fartøy på eller over 28 meter største lengde som har adgang til å delta i fisket etter sei med garn kan maksimalt fiske og lande 370 tonn sei.

##### § 16 Bifangst

Fartøy på eller over 28 meter som fisker med konvensjonelle redskap og som ikke fyller vilkårene for å delta i det direkte fiske etter sei med garn, kan ved fiske etter andre fiskeslag ha inntil 50 % bifangst av sei i de





enkelte fangster og av landet fangst i den tid det direkte fisket med konvensjonelle redskaper er åpent.

Når det direkte fisket etter sei med konvensjonelle redskaper er stoppet, eller når det enkelte fartøy har fisket sin fartøykvote, kan fartøy på eller over 28 meter ha inntil 25% bifangst av sei i de enkelte fangster og av landet fangst.

Det er ikke adgang til å fiske bifangst av torsk og hyse ut over fartøykvoten.

#### § 17 Beregning av kvote ved utskifting og ombygging av fartøy på 28 meter største lengde og over

Ved forlengelse eller utskifting til lengre fartøy på eller over 28 meter største lengde etter 9. desember 1994 skal erstatningsfartøyets kvote i fisket etter torsk beregnes etter utskiftingsfartøyets lengde før nevnte skjæringsdato.

Ved forlengelse eller utskifting av fartøy under 28 meter største lengde til fartøy på eller over 28 meter største lengde i perioden fra 9. desember 1994 til 18. desember 1998 skal erstatningsfartøyets kvote i fisket etter torsk beregnes etter utskiftingsfartøyets lengde.

### KAPITTEL 5. FISKE MED KONVENSJONELLE REDSKAP MED FARTØY UNDER 28 METER STØRSTE LENGDE I GRUPPE I.

#### § 18 Samlekvote for fartøy med hjemmelslengde under 15 meter i gruppe I i fisket etter torsk

Fartøy som har adgang til å delta i gruppe I med hjemmelslengde under 15 meter i fisket etter torsk, reguleres med samlekvote av torsk, hyse og sei.



I samlekvoten inngår følgende kvanta torsk, hyse og sei (tonn):

Hjemmels- lengde	Kvote av torsk	Kvote av hyse	Kvote av sei	Samlekvote
0,00 – 6,99	18,8	10,0	42,0	30,1
7,00 – 7,99	22,5	11,9	50,0	36,0
8,00 – 8,99	26,5	14,1	59,0	42,4
9,00 – 9,99	32,7	17,3	73,0	52,3
10,00 – 10,99	31,9	19,3	80,0	53,5
11,00 – 11,99	39,0	23,6	98,0	65,5
12,00 – 12,99	46,3	28,0	116,0	77,7
13,00 – 13,99	56,1	33,9	141,0	94,2
14,00 – 14,99	63,9	38,6	160,0	107,6

Størrelsen på samlekvoten er lik summen av kvotene av torsk, hyse og sei, etter at kvotene av sei og hyse er regnet om til torskeneheter.

Sei og hyse er vektet i forhold til torsk på følgende måte: 1 kg sei er lik 0,15 torskeneheter og 1 kg hyse er lik 0,5 torskeneheter. 1 kg torsk er lik 1 torskenehet.

Det er ikke adgang til å fiske bifangst av torsk, hyse og sei utover den totale samlekvoten av artene torsk, hyse og sei.

Det enkelte fartøy kan ikke fiske mer enn 70 % av samlekvoten som torsk.





§ 19 Fartøykvoter/maksimalkvoter for fartøy med hjemmelslengde over 15 meter i gruppe I i fisket etter torsk

Fartøy som har adgang til å delta i gruppe I med hjemmelslengde over 15 meter i fisket etter torsk, kan maksimalt fiske og lande følgende kvanta torsk, hyse og sei (tonn):

Hjemmelslengde	Torsk		Hyse		Sei	
	Kvote-faktor	Fartøy-kvote	Kvote-faktor	Fartøy-kvote	Kvote-faktor	Maksimal-kvote
15,00 - 15,99	5,41	74,7	7,5	40	5,41	112
16,00 - 16,99	6,03	83,3	7,5	40	6,03	125
17,00 - 17,99	6,65	91,8	7,5	40	6,65	138
18,00 - 18,99	7,34	101,4	7,5	40	7,34	152
19,00 - 19,99	7,96	109,9	7,5	40	7,96	165
20,00 - 20,99	8,51	117,5	7,5	40	8,51	177
21,00 - 21,99	8,21	109,6	7,5	40	8,21	162
22,00 - 22,99	8,55	114,1	7,5	40	8,55	168
23,00 - 23,99	8,90	118,8	7,5	40	8,90	175
24,00 - 24,99	9,24	123,4	7,5	40	9,24	182
25,00 - 25,99	9,52	127,1	7,5	40	9,52	187
26,00 - 26,99	9,86	131,6	7,5	40	9,86	194
27,00 - 27,99	10,14	135,4	7,5	40	10,14	200

#### § 20 Bifangst

Når fisket etter sei er stoppet, eller når det enkelte fartøy har fisket sin maksimalkvote, kan fartøy som nevnt i § 19 ha inntil 25 % bifangst av sei ved landing.

Bifangst fisket før fartøyets maksimalkvote er tatt blir avregnet maksimalkvoten.

Bifangsten etter første ledd første punktum og annet ledd første punktum regnes i rund vekt pr. uke basert på summen av alle sluttsedler/landingssedler undertegnet i tidsrommet fra mandag klokken 00.00 til søndag klokken 24.00.

Det er ikke adgang til å fiske bifangst av torsk og hyse ut over fartøykvoten.





### § 21 Beregning av kvote ved utskifting og ombygging av fartøy under 28 meter største lengde.

Ved forlengelse eller utskifting til lengre fartøy etter 21. desember 1998 for fartøy som hadde adgang til å delta i gruppe I i 2002, skal erstatningsfartøyets kvote i fisket etter torsk beregnes etter utskiftingsfartøyets lengde før nevnte skjæringsdato. For øvrige fartøy i gruppe I er skjæringsdatoen 1. november 2002. Ved avgjørelsen legges tidspunktet for innføring i merkeregisteret til grunn.

Ved forlengelse eller utskifting til lengre fartøy etter 1. november 2002, skal erstatningsfartøyets kvote i fisket etter hyse og sei beregnes etter utskiftingsfartøyets lengde før nevnte skjæringsdato. Ved avgjørelsen legges tidspunktet for innføring i merkeregisteret til grunn.

Fiskeridirektoratets regionkontor kan dispensere fra kravet om at utskiftingen eller forlengelsen må være innført i merkeregisteret innen skjæringsdatoen dersom manglende registrering skyldes forhold på myndighetenes hånd. Fiskeridirektoratet er klageinstans.

Tidspunktet for utstedelse av identitetsbevis eller målebrev utstedt av Sjøfartsdirektoratet sentralt likestilles med tidspunktet for innføring i merkeregisteret.

Ved utskifting eller ombygging til mindre fartøy etter 31. desember 2001 skal kvoten i fisket etter torsk beregnes etter utskiftingsfartøyets lengde. For fisket etter sei og hyse er skjæringsdatoen 1. november 2002.

## KAPITTEL 6. FISKE MED KONVENSJONELLE REDSKAP MED FARTØY UNDER 28 METER STØRSTE LENGDE I GRUPPE II.

### § 22 Samlekvote

Fartøy som har adgang til å delta i gruppe II reguleres med samlekvote av torsk, hyse og sei. I samlekvoten inngår følgende kvanta torsk, hyse og sei (tonn):

Lengdegrupper	Kvotefaktor	Maksimal- kvote torsk	Maksimal- kvote hyse	Maksimal- kvote sei	Samlekvote
0,00 – 7,99	1,0	11,5	3,0	13,0	15,0
8,00 – 9,99	1,4	16,1	4,2	18,2	20,9
10,00 – 14,99	1,6	18,4	4,8	20,8	23,9
15,00 – 27,99	1,9	21,9	5,7	24,7	28,5

Størrelsen på samlekvoten er lik summen av maksimalkvotene for torsk, hyse og sei, etter at maksimalkvotene for sei og hyse er regnet om til torskeenheter.

Sei og hyse er vektet i forhold til torsk på følgende måte: 1 kg sei er lik 0,15 torskeenheter og 1 kg hyse er lik





0,5 torskkeenheter. 1 kg torsk er lik 1 torskkeenhet.

Det er ikke adgang til å fiske bifangst av torsk, hyse og sei utover den totale samlekvoten av artene torsk, hyse og sei.

Det enkelte fartøy kan ikke fiske mer enn 75 % av samlekvoten som torsk.

## KAPITTEL 7. FELLESBESTEMMELSER M.V.

### § 23 Trålere med kombinasjonsdrift

Fartøy som har tillatelse til å drive trålfiske etter torsk og hyse og som driver slikt fiske i kombinasjon med konvensjonelle redskap, kan ikke fiske mer enn kvoten for vedkommende størrelsesgruppe med mindre fartøyet er tildelt større kvote i medhold av § 7.

### § 24 Kombinasjonsdrift i fisket etter sei

Fartøy som fisker med flere redskap kan samlet fiske den høyeste maksimalkvoten som gjelder for en av gruppene fartøyet deltar i. Kvantum fisket med det enkelte redskap kan ikke overskride maksimalkvoten for dette redskap. Trålnes fiske med konvensjonelle redskap belastes gruppekvoten til trålerne.

### § 25 Kvoteutnyttelse for fartøy unntatt trålere

Hvert fartøy kan bare fiske og lande en kvote. Uten hinder av dette kan hvert fartøy fiske og lande kvote utvekslet eller tildelt i medhold av bestemmelser om enhetskvoter, rederikvoter eller andre spesielle kvoteordninger.

Ved salg og utskifting av fartøy innenfor reguleringsåret skal kvoten beregnes etter bestemmelsene i tredje til femte ledd.

Ved kjøp av fartøy kan ny eier ikke fiske og lande mer enn det som gjenstår av den nye eiers kvote etter fradrag for det som fartøyet totalt har fisket og levert i reguleringsåret. Dette gjelder også når fartøyet erverves til utskifting av et annet fartøy.

Ved utskifting av fartøy kan erstatningsfartøyet heller ikke fiske og lande mer enn det som gjenstår av den nye eiers kvote etter fradrag for det som han selv har fisket og landet med annet fartøy i vedkommendes eie i reguleringsåret.

Når det ved utskifting gjøres fradrag etter tredje ledd eller fjerde ledd, skal det fangstkvantum som er størst av de to alternativene trekkes fra.

Bestemmelsen gjelder ikke for trålere.

#### § 26 Overføring av fangst

Det kvantum som kan fiskes av det enkelte fartøy kan ikke overføres til annet fartøy. Det er også forbudt å motta og lande fangst som er fisket av annet fartøy.

Når vedkommende salgslag, i medhold av råfiskloven § 6, jf. § 5, har iverksatt tvungen fangstdirigering i seinotfisket, kan salgslaget gi tillatelse til overføring av fangst mellom fartøyer som er påmeldt og deltar i fisket. Salgslaget fører egen oversikt over gitte tillatelser. Oversikten gjøres tilgjengelig for Fiskeridirektoratet.

#### § 27 Områdebegrensninger og bifangst.

Det er forbudt for fartøy over 15 meter største lengde å fiske etter torsk med konvensjonelle redskap innenfor fjordlinjer som er angitt i vedlegg til denne forskrift.

Det er forbudt for alle fartøy å fiske etter torsk med konvensjonelle redskap innenfor et område i Lofoten som er angitt i vedlegg til denne forskrift.

Alt fiske med stormasket trål er forbudt innenfor 6 nautiske mil av grunnlinjen nord for 62°N.

Ved fiske etter andre arter enn torsk i områder som angitt i første og annet ledd, kan bifangst av torsk maksimalt utgjøre 25 % dersom ikke annet er bestemt. All fangst av torsk avregnes fartøyets samlekvote eller fartøykvote.

#### § 28 Levendefangst av torsk i fisket med konvensjonelle redskaper - kvoteavregning og plikter ved rømming.

Ved landing uten at omsetning skjer samtidig, skal landingsseddel fylles ut. Kvantumet belastes kvote på vanlig måte, hvis ikke unntak i fjerde ledd kommer til anvendelse.

Levende fisk skal røktes minst en gang hvert døgn. Ved rømming skal fisker straks gi Fiskeridirektoratets regionkontor og vedkommende salgorganisasjon skriftlig melding. Henvisning til landingseddel, antatt årsak og omfang skal oppgis.





Ved førstehåndsomsetning skal sluttseddel fylles ut. Kvantumet belastes kvote dersom det ikke er skrevet landingseddel for fisken tidligere.

Dersom det tidligere er skrevet landingseddel for fisken, skal kvantumet på sluttseddelen representere endelig kvotebelastning i følgende tilfeller:

1. Når avviket mellom kvanta på landingseddel og sluttseddel ikke er større enn det som følger av naturlige sesongmessige variasjoner i fiskens kondisjon, og/eller
2. Når avviket skyldes rømming, som er en følge av en hendelse utenfor fiskers kontroll eller noen som handler på hans vegne. Kvantumet på sluttseddelen gjelder bare dersom fisker sannsynliggjør hva som er årsaken, omfanget og at hendelsen ligger utenfor fiskers kontroll eller noen som handler på hans vegne.

Vedkommende salgsorganisasjon treffer beslutninger etter fjerde ledd.

#### § 29 Påkestopp

Det er forbudt å fiske torsk, hyse og sei og ha torsk, hyse og sei som bifangst i Norges indre farvann, sjøterritorium og økonomiske sone nord for 62°N fra lørdag 19. mars kl. 17.00 til mandag 28. mars kl. 16.00. For trålere og fartøy som fisker med snurrevad gjelder stoppen til tirsdag 29. mars kl. 10.00.

Forbudet gjelder ikke for direkte fiske etter sei.

Nord for 70 ° 20' N gjelder forbudet bare i Norges indre farvann og sjøterritorium, det vil si innenfor 12 nautiske mil av grunnlinjene.

#### § 30 Bemyndigelse

Fiskeridirektoratet kan stoppe fisket når totalkvoten, gruppekvotene eller periodekvotene er beregnet oppfisket.

Fiskeridirektoratet kan endre denne forskrift og fastsette nærmere bestemmelser som er nødvendig for å oppnå en rasjonell og hensiktsmessig utøvelse eller gjennomføring av fisket.



## KAPITTEL 8. STRAFF OG IKRAFTTREDELSE.

### § 31 Straff

Den som forsettlig eller uaktsomt overtrer bestemmelser gitt i eller i medhold av denne forskrift, straffes i henhold til lov av 3. juni 1983 nr. 40 om saltvannsfiske m.v. § 53 og lov av 26. mars 1999 om retten til å delta i fiske og fangst § 29. På samme måte straffes medvirkning og forsøk.

### § 32 Ikrafttredelse

Denne forskrift trer i kraft 1. januar 2005 og gjelder til og med 31. desember 2005.

\*\*\*\*\*





## Kysttorskregulering - områdebegrensninger

FRA OG MED VARANGERFJORDEN TIL N 62°

Hvor ikke annet er nevnt for det aktuelle området settes det følgende grenser der fartøy over 15 meter som fisker med konvensjonelle redskap må være utenfor når det fiskes etter torsk.

Ved et direktefiske etter andre arter kan bifangst av torsk maksimum utgjøre 25% dersom ikke annet er angitt for fisket som utøves.

*All fangst av torsk skal avregnes etter samlekvote eller fartøykvote.*

Se for øvrig kart med inntegnede fjordlinjer.

FRA/TIL	NØRDLIG BREDDER	ØSTLIG LENGDE	NAVN, STEDSANGIVELSE, BESKRIVELSE
FRA	69°49.44'	030°30.35'	Pasviknakken
TIL	70°03.72'	029°49.33'	Navarsneset
FRA	70°17.34'	031°03.83'	Kibergneset
	70°23.19'	031°10.25'	Hornøy, øst
	70°23.40'	031°09.97'	Hornøy, Staurneset
	70°23.83'	031°08.89'	Reinøy, Kålneset
	70°40.49'	030°12.91'	Korsneset
	70°42.36'	030°05.70'	Molvikskjæret
TIL	70°51.18'	029°14.08'	Kjølnes
FRA	70°52.60'	028°50.40'	Tanahorn
	70°59.30'	028°31.50'	Omgang
TIL	71°05.10'	028°14.70'	Korsmerket øst av Slettnes
FRA	71°05.70'	028°11.30'	Vardnesodden vest av Slettnes
TIL	71°07.90'	027°39.50'	Kinnarodden
FRA	71°07.80'	027°38.30'	Nordvestsiden av Kinnarodden
TIL	71°02.70'	027°16.80'	Kjelsnæringen
FRA	71°00.80'	027°12.10'	Kjøllefjordneset
TIL	70°58.90'	027°08.60'	Finnkjerka
FRA	70°55.90'	027°06.10'	Trotviknæringen
TIL	70°56.70'	026°42.80'	Odde sør for lille Risvik
FRA	70°53.50'	026°25.30'	Odde nordøst for indre Rekvik
TIL	70°59.70'	026°07.50'	Odde sørøst av Kjelvik, Magerøy
FRA	71°01.00'	025°16.60'	Vannfjordnæringen, Magerøy
	70°59.80'	024°58.10'	Klubben, sydspiss på Måsøy
TIL	70°59.40'	024°46.00'	Trollfjordneset
FRA	70°58.00'	024°32.10'	Nipa, fjordmunning til Myrfjorden
TIL	70°46.80'	023°29.90'	Akkarfjordnæringen, Sørøya
FRA	70°28.60'	022°05.20'	Lille Haaen, sørvest på Sørøya
TIL	70°19.50'	022°00.30'	Gammelværneset



ALLE POSISJONER ER I NORD BREDDER OG ØST LENGDE - FORMAT: WGS 84

FRA	70°13.70`	021°10.90`	Brynilen
TIL	70°05.90`	020°55.70`	Nova, østligste punkt på Laukøy
FRA	70°04.20`	020°52.50`	Sandbakken, sørøst på Laukøy
	70°02.30`	020°47.30`	Vittnes, nordspissen på Kågen
	69°58.50`	020°15.70`	Lyngstuva
TIL	69°58.40`	019°52.90`	Migarneset, nordøstligste pkt. på Reinøy
FRA	70°00.40`	019°46.40`	Fauskeneset, Reinøy
TIL	70°02.70`	019°31.90`	Brennes, nordøst på Ringvassøy
FRA	69°57.10`	018°43.10`	Klokkarholmen lykt, vestsiden av Ringvassøy
TIL	69°46.10`	018°09.40`	Nordneset, Bjørnøy
FRA	69°45.50`	018°07.70`	Raudfjellneset, Bjørnøy
	69°44.40`	018°03.60`	Haaja, vestsiden av Kvaløy
	69°36.10`	017°49.80`	Hekkingen
TIL	69°36.00`	017°29.50`	Kjølvå
FRA	69°03.40`	016°46.90`	Skrolsvik, vestsiden av Senja
	69°05.20`	016°28.10`	Meløyvær
TIL	68°59.60`	016°18.20`	Skarsteinneset, nordvestspissen av Grytøy
FRA	68°57.40`	016°15.30`	Grøtavær, Grytøy
	68°55.20`	016°15.70`	Elgsnes, nordøstlig pkt. på Hinnøya
TIL	68°53.80`	015°57.40`	Klubbneset, østsiden av Kvæfjorden
FRA	68°48.80`	015°27.70`	Stamnes, nord av Sortland på Hinnøya
TIL	68°48.60`	015°22.60`	Bogen, vestsiden av Langøya
FRA	68°37.00`	015°10.40`	Jerstad, Sortlandssundet på Langøy
TIL	68°34.80`	015°14.10`	Kvitnes, Sortlandssundet på Hinnøya
FRA	68°32.00`	015°10.80`	Hennes, østsiden av Hadsselfjorden
	68°27.90`	014°57.30`	Slaatø, sørsiden av Hadsselfjorden
	68°27.30`	014°46.10`	Selø, sørsiden av Hadsselfjorden
TIL	68°26.50`	014°43.00`	Nordlig pkt. på Vestvågøy
FRA	68°15.10`	014°40.20`	Teisthaugen, Austnesfjorden på Austvågøy
TIL	68°14.80`	014°48.00`	Store Molla, østsiden av Øyhellesundet
FRA	68°15.90`	014°55.80`	Store Molla, østsiden
	68°15.90`	015°01.00`	Årstein, sørlig pkt på Hinnøy
TIL	68°18.40`	015°37.50`	Offersøen, vest for Lødingen
FRA	68°24.78`	016°00.22`	Lødingen
TIL	68°24.93`	016°04.56`	Tjeldnes
FRA	68°26.56`	016°27.78`	Breivik, Tjeldøya
TIL	68°26.85`	016°30.12`	Ramnesodden, Ofotfjorden
FRA	68°27.40`	017°01.03`	Vassvik, Ofotfjorden
TIL	68°23.19`	016°53.80`	Bø, Ofotfjorden
FRA	68°05.26`	016°06.94`	Storvik, Tysfjorden



ALLE POSISJONER ER I NORD BREDDER OG ØST LENGDE - FORMAT: WGS 84

TIL	68°07.10'	016°17.07'	Fredagsvikneset, Tysfjorden
FRA	68°15.60'	015°55.70'	Sørø SW
	68°11.06'	015°35.90'	Tranø fyr
	68°09.55'	015°28.63'	Kliksøy
	68°08.60'	015°24.30'	Bremsneset
	67°58.67'	014°58.00'	Sølvkvitskjær
	67°55.15'	014°54.70'	Trætøy
	67°55.14'	014°47.83'	Helligholmen
	67°49.10'	014°43.67'	Langholmen
	67°45.93'	014°43.42'	Leiskjær
	67°40.16'	014°42.35'	Ola Persø (varde)
TIL	67°33.77'	014°52.80'	Kjæø SW
FRA	67°28.20'	014°38.22'	Stegerø SW
TIL	67°26.30'	014°38.40'	Yt. Bremsnesodden
FRA	67°15.20'	014°19.00'	i Hernesskagen
TIL	67°11.96'	014°16.70'	Skaarneset
FRA	67°05.50'	014°00.45'	Hustadhammeren
TIL	67°03.60'	013°57.65'	Femriss N-spiss
FRA	67°01.20'	013°57.50'	s. Sandnes
TIL	67°00.75'	013°57.60'	Gjerdneset
FRA	66°57.00'	013°29.50'	Rotneset
	66°55.20'	013°27.73'	Skarvskjær (Indre Støtt)
	66°52.55'	013°24.65'	Storø SW
	66°44.94'	013°14.65'	Havnø SW
	66°43.20'	013°12.20'	Oddhl W
	66°39.57'	013°10.10'	Setvikodden
	66°37.85'	013°03.36'	Storvikodden
	66°33.06'	013°07.60'	Langenesodden
	66°28.93'	012°59.38'	Buneset
	66°28.93'	012°50.17'	Grøtøgr. Stake
	66°26.65'	012°49.02'	Langvarsund holme
	66°19.90'	012°40.20'	Fangholmen
TIL	66°13.23'	012°36.55'	Engelshl.
FRA	66°01.58'	012°23.26'	Breiviken (Neset SW)
	65°54.76'	012°23.18'	Kårhl. N-spiss
	65°51.62'	012°21.56'	Rosøgalten
	65°43.26'	012°18.52'	Skjelva
	65°40.50'	012°18.26'	Vomma
TIL	65°35.28'	012°17.74'	Hornsneset
FRA	65°12.60'	012°04.55'	Skaarskarvodden
TIL	65°10.14'	011°59.60'	Oterneset
FRA	65°01.20'	011°44.40'	Skotnes
TIL	65°01.10'	011°42.80'	Pkt. på fastlandet sør for Guldholmen
FRA	64°58.72'	011°35.73'	Eitenestangen
TIL	64°58.04'	011°36.79'	Rødsneset



ALLE POSISJONER ER I NORD BREDDER OG ØST LENGDE - FORMAT: WGS 84

FRA	64°51.35'	011°16.92'	Vestsiden av Ottersøy
TIL	64°50.95'	011°17.17'	Lørdagsviken
FRA	64°48.46'	011°14.43'	Sørvest av Levikvågen
TIL	64°44.42'	011°06.08'	Oterholmen sørvest av Storø
FRA	64°44.52'	011°06.38'	Oterholmen
	64°43.28'	011°08.82'	Abelvær
TIL	64°43.67'	011°13.39'	Nesviken
FRA	64°48.16'	011°28.80'	Sandhalsen
TIL	64°48.00'	011°29.49'	Øksningen
FRA	64°48.08'	011°32.39'	Øksningen, østsiden
TIL	64°46.29'	011°36.08'	Lund, sørsiden av Follafjorden
FRA	64°42.72'	011°24.37'	Rypneset
TIL	64°41.45'	011°19.64'	Skrædderneset
FRA	64°40.12'	011°09.90'	Sørvestenden av Brakstadsundet
TIL	64°39.08'	011°06.50'	Stamnesodden
FRA	64°37.84'	011°02.22'	Otterøy, nordvestsiden
TIL	64°36.42'	010°58.14'	Hamnvika
FRA	64°34.62'	010°54.45'	Mursteinsfjorden, nordsiden
	64°33.36'	010°53.28'	Feøya
TIL	64°32.61'	010°47.43'	Kvernøya
FRA	64°31.89'	010°46.41'	Kvernøya
TIL	64°30.12'	010°44.71'	Aspøya
FRA	64°29.82'	010°43.25'	Aspøya, sør
	64°29.34'	010°39.83'	Krokholmen
	64°27.67'	010°37.26'	Smoskjæret
	64°27.31'	010°35.05'	Hasvågøya
TIL	64°26.53'	010°31.70'	Rugholmen
FRA	64°24.10'	010°24.17'	Buholmen
TIL	64°22.20'	010°24.60'	Raudøya
FRA	64°21.57'	010°23.83'	Raudøya, sørvestside
TIL	64°20.12'	010°21.47'	Hepsøya, nordsiden
FRA	64°19.05'	010°22.29'	Hepsøya, sørsiden
TIL	64°17.07'	010°22.15'	Nord av Mostervik
FRA	64°14.09'	010°16.53'	odde sør for Storvika
	64°13.39'	010°14.23'	Terningen
	64°12.13'	010°11.79'	Langskjæret
TIL	64°10.66'	010°10.40'	Brandsøya, nord
FRA	64°07.28'	010°07.20'	Kiran, nordøst av Skjørafjorden
TIL	64°06.36'	010°04.26'	Tuva, sørvest av Skjørafjorden
FRA	64°02.12'	010°02.05'	Stokksund, vestligste odde



ALLE POSISJONER ER I NORD BREDDER OG ØST LENGDE - FORMAT: WGS 84

	64°01.66'	010°01.47'	Fleskodden, nordvestenden av Nunfjorden
	64°00.85'	009°57.31'	Grimsnæs, Linesøya
TIL	63°59.86'	009°59.53'	Kattavika
FRA	63°56.74'	009°57.18'	Landaukan
TIL	63°56.11'	009°55.17'	Lauvøya
FRA	63°55.13'	009°54.82'	Lauvøya
TIL	63°53.57'	009°53.69'	odde nordvest av Hellesvik
FRA	63°52.29'	009°49.90'	Stangholmen
TIL	63°51.93'	009°45.51'	Vasøya
FRA	63°48.86'	009°36.81'	Vasøya, sørvestsiden
TIL	63°47.97'	009°36.60'	Hellemsvika
FRA	63°46.15'	009°33.61'	Nes, nordsiden av Bjugn fjorden
TIL	63°43.23'	009°32.96'	Neset, ved Ørland
FRA	63°45.28'	009°56.90'	ved Stallvika
TIL	63°43.22'	009°58.81'	Revsnes
FRA	63°44.75'	010°57.30'	Raudeberget
TIL	63°44.63'	011°00.15'	Gravtangen på Ytterøya
FRA	63°49.07'	011°13.49'	Eneset på Ytterøya
TIL	63°50.17'	011°18.00'	Høsholman
FRA	63°34.06'	010°46.08'	Laberget, Åsenfjorden
TIL	63°32.63'	010°48.74'	Stenviksholmen, Åsenfjorden
FRA	63°26.87'	010°10.83'	Flakk
TIL	63°26.57'	009°58.66'	Geitaneset
FRA	63°34.77'	009°29.55'	Værnestangen
TIL	63°33.55'	009°23.52'	Skarpneset
FRA	63°29.27'	009°08.80'	Malneset
TIL	63°29.07'	009°08.48'	Lauvnæs
FRA	63°28.92'	009°05.92'	Knubben
TIL	63°27.34'	008°56.75'	Røstøya, nordøst spiss
FRA	63°26.79'	008°52.88'	Røstøya, vestsiden
TIL	63°25.94'	008°49.75'	Taftøya, nordøst spiss
FRA	63°24.48'	008°39.29'	Tjeldbergodden
TIL	63°23.49'	008°35.08'	Skipnesodden, Skardsøya
FRA	63°20.38'	008°26.79'	Lesundøy, sørvest siden
	63°21.82'	008°16.94'	Remmingskjerflua lykt
TIL	63°22.45'	008°12.45'	ved Åstøya på Smøla
FRA	63°21.91'	007°46.99'	Steinsøya, Smøla
	63°06.22'	007°33.59'	Raudegghammaren
TIL	62°59.75'	007°08.64'	Nordneset ved Julshamn



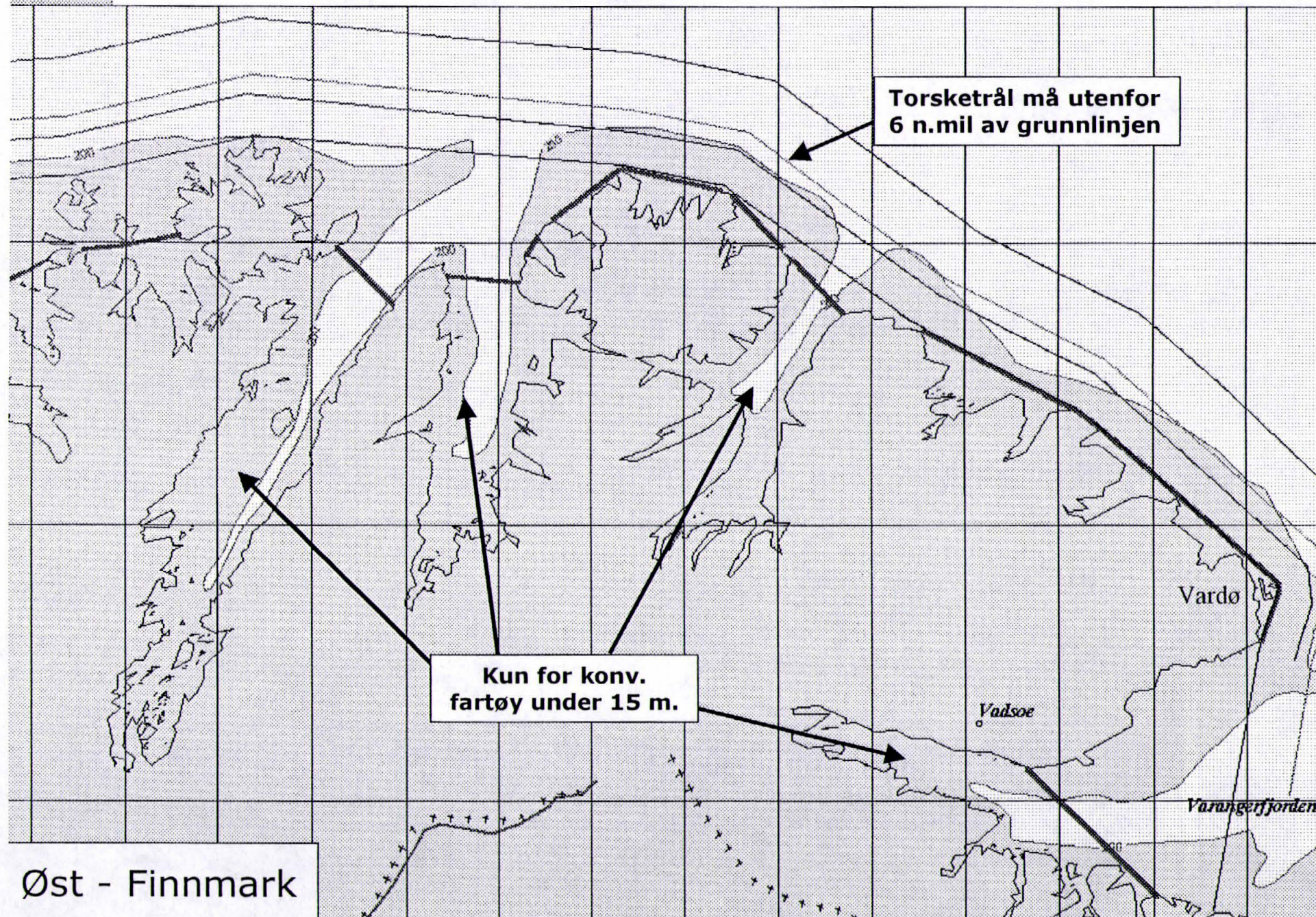
ALLE POSISJONER ER I NORD BREDDE OG ØST LENGDE - FORMAT: WGS 84

FRA	62°54.60'	006°53.93'	Ergan ved Bud
	62°48.97'	006°30.64'	Kvaløyklubben
TIL	62°47.26'	006°27.77'	ved Steinshamn, Harøya
FRA	62°43.56'	006°27.15'	Harøya, sydspiss
TIL	62°42.51'	006°25.47'	Kongsneset, Fjørtoft
FRA	62°41.30'	006°24.51'	Fjørtoft ved Davik
TIL	62°36.78'	006°20.03'	Hildre
FRA	62°33.13'	006°13.23'	Bjørnøya
	62°31.62'	006°12.71'	Lyngholmen ved Kalvøya
	62°28.16'	006°05.36'	Tuveneset, Heissa
TIL	62°25.32'	006°00.09'	Kvitneset
FRA	62°24.28'	005°50.97'	Flø
TIL	62°21.97'	005°44.40'	Bøneset på Leinøy
FRA	62°19.28'	005°41.00'	Vågnes på Leinøy
TIL	62°18.03'	005°38.66'	Moltustein, Gurskøya
FRA	62°15.50'	005°31.80'	Gjøtangen på Gurskøya
TIL	62°14.80'	005°29.34'	Straumneset på Sandsøya
FRA	62°14.30'	005°26.39'	Lammeneset, Sandsøya
TIL	62°12.99'	005°24.53'	Kalsnes, Kvamsøya
FRA	62°11.75'	005°23.94'	Simones, Kvamsøya
TIL	62°10.05'	005°19.74'	Revjehornet, Stattlandet
FRA	62°06.22'	005°13.95'	Drage
	62°00.00'	005°09.10'	Hals på Vågsøy
TIL	62°00.00'	005°19.87'	Gulestein, Rundareim

#### LOFOTEN, STENGT OMRÅDE - ALLE FARTØY

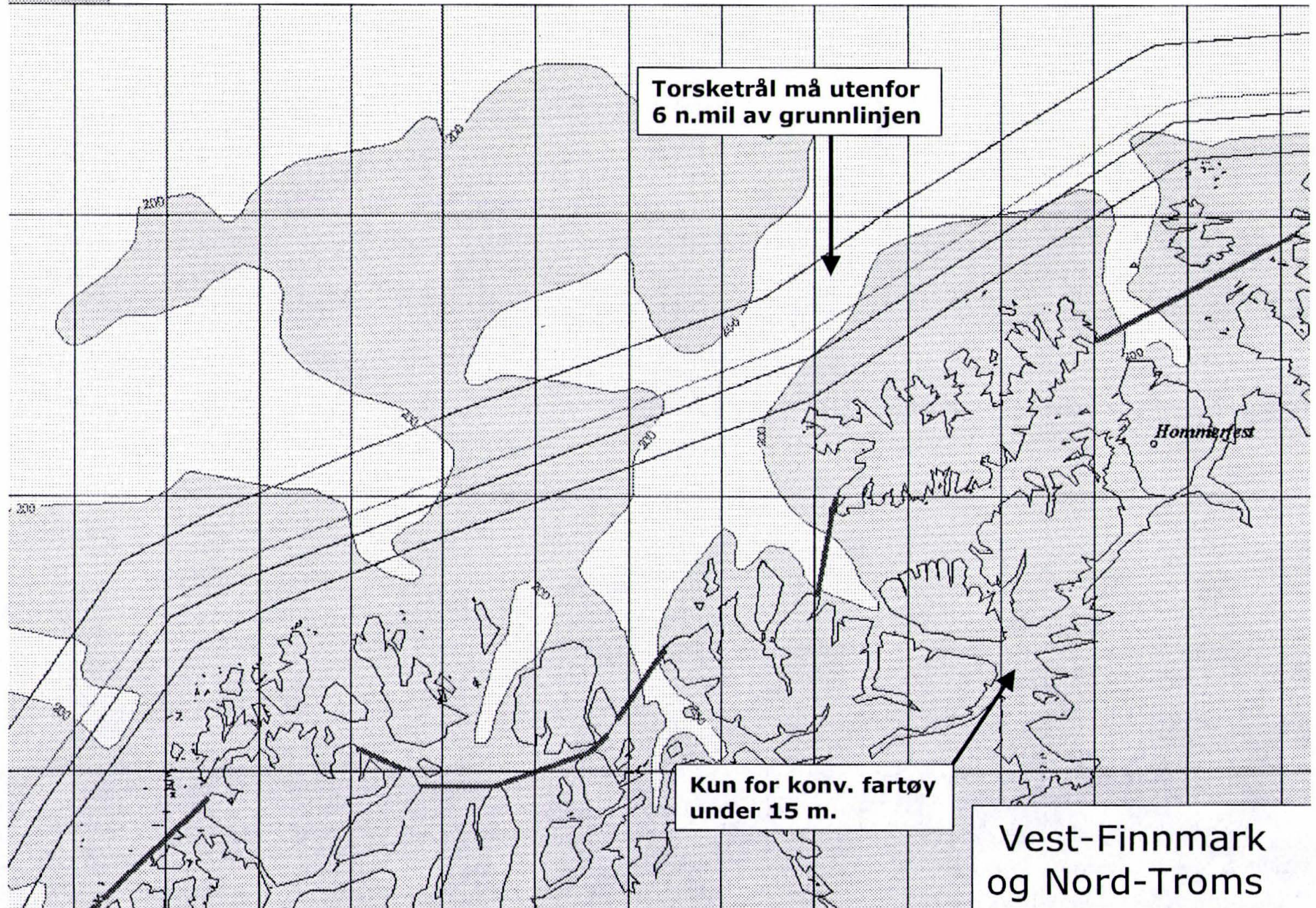
FRA	68°11.70'	014°24.20'	Ørsnes, Austvågøy
	68°09.50'	014°24.40'	Moholmen
	68°09.30'	014°02.10'	Hella
TIL	68°10.10'	013°50.70'	Kangerurda
FRA	68°23.40'	014°24.60'	Laukvik, Austvågøy
TIL	68°20.80'	013°58.30'	Kvalnes, Vestvågøy



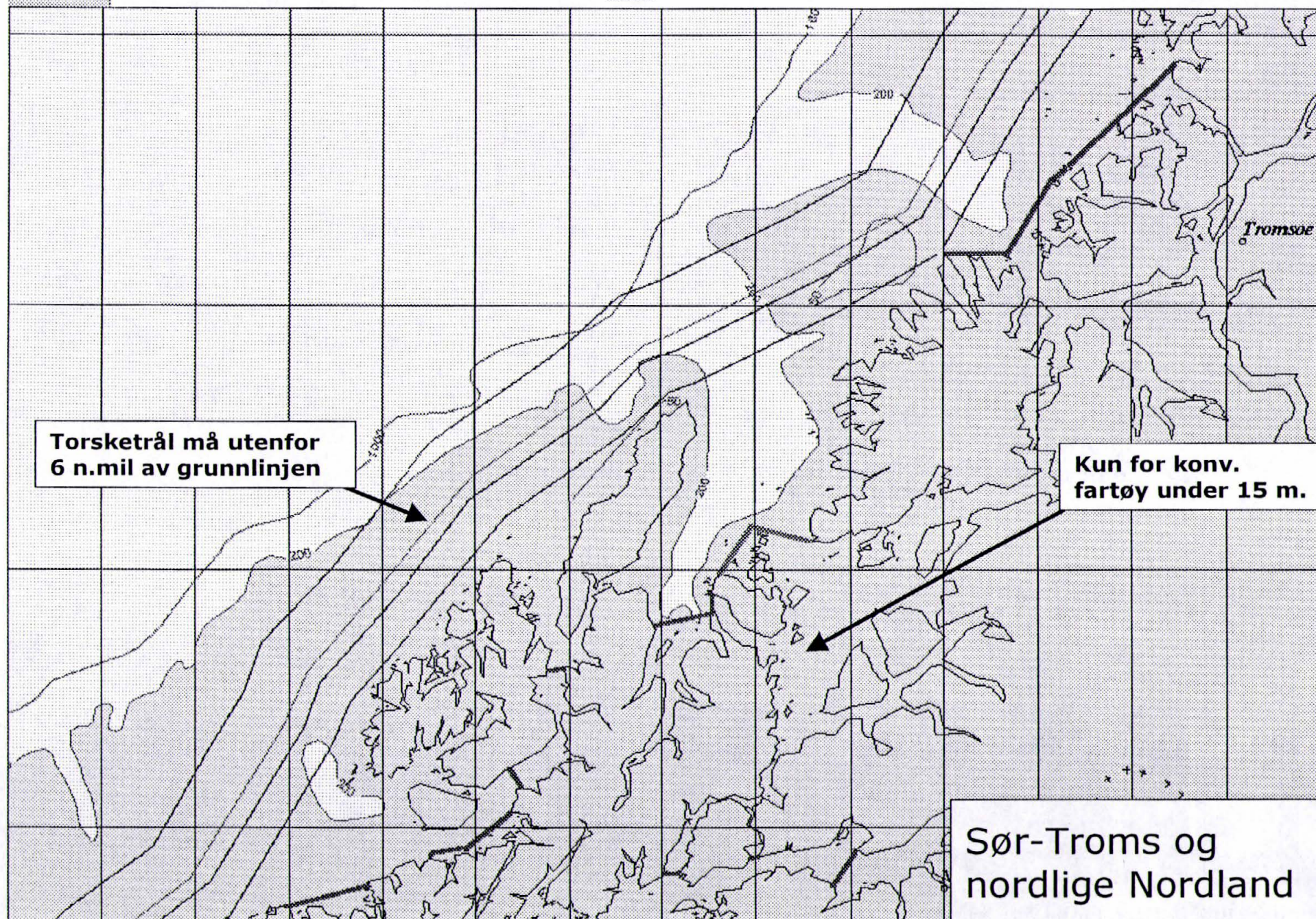


Øst - Finnmark

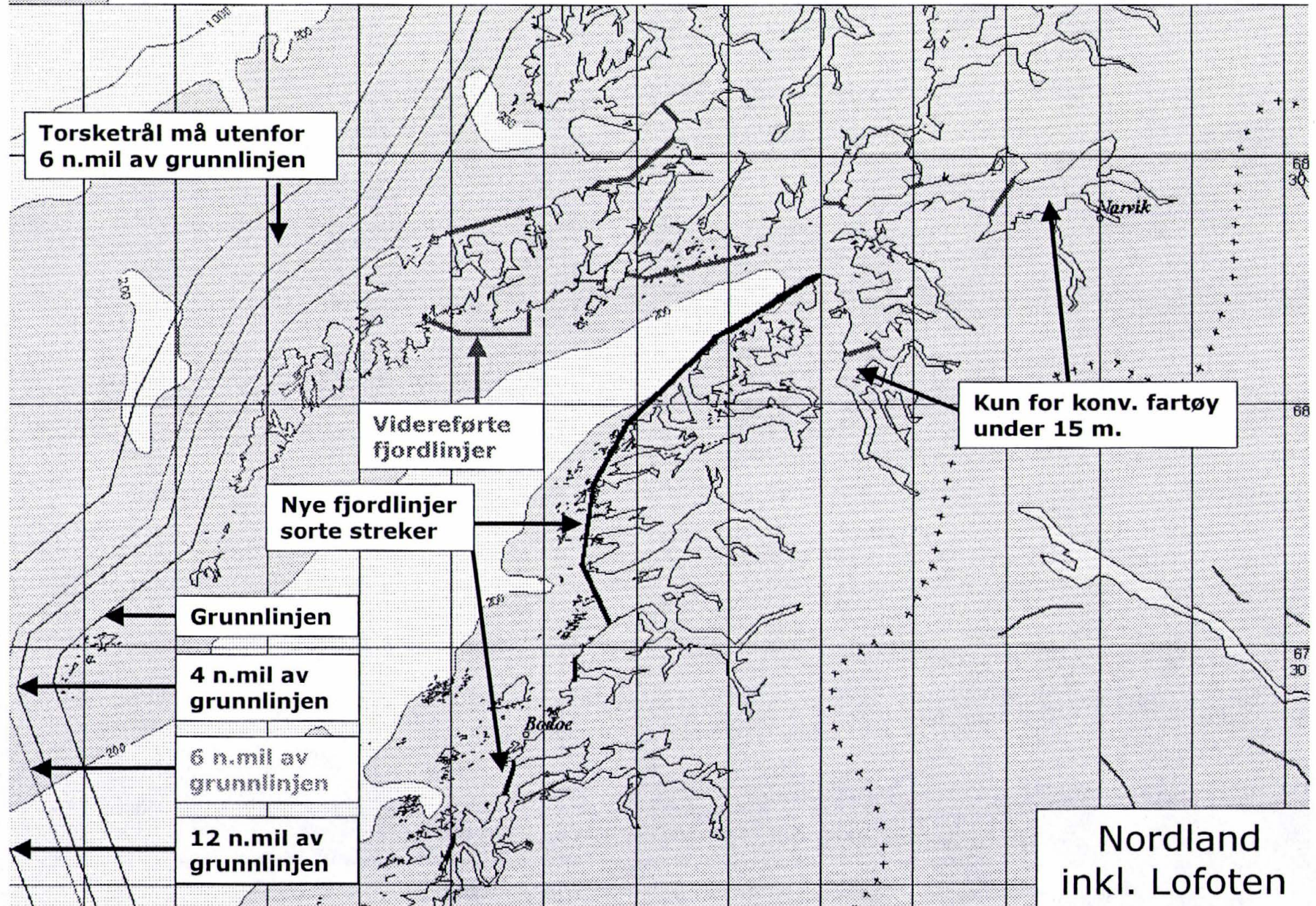




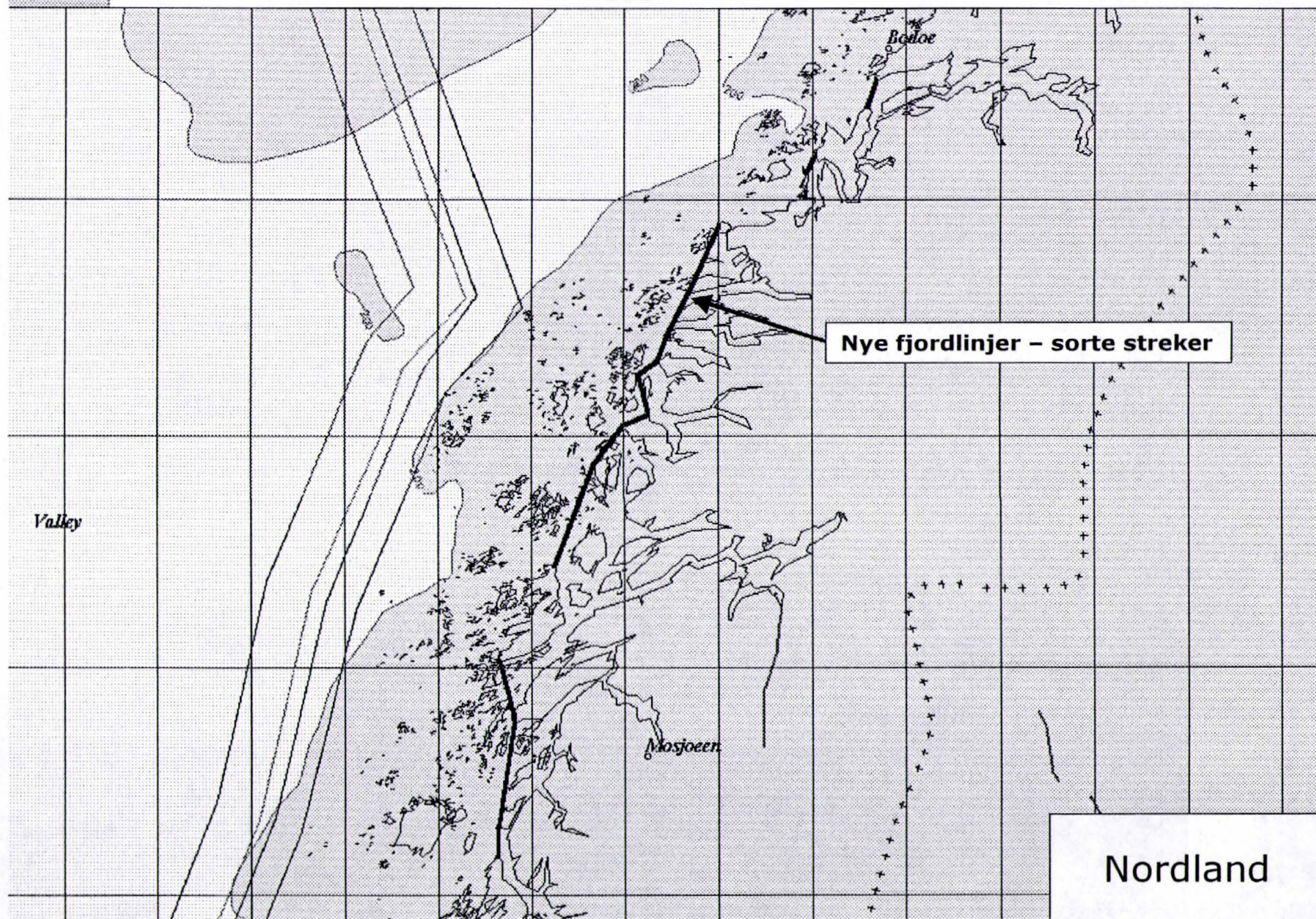




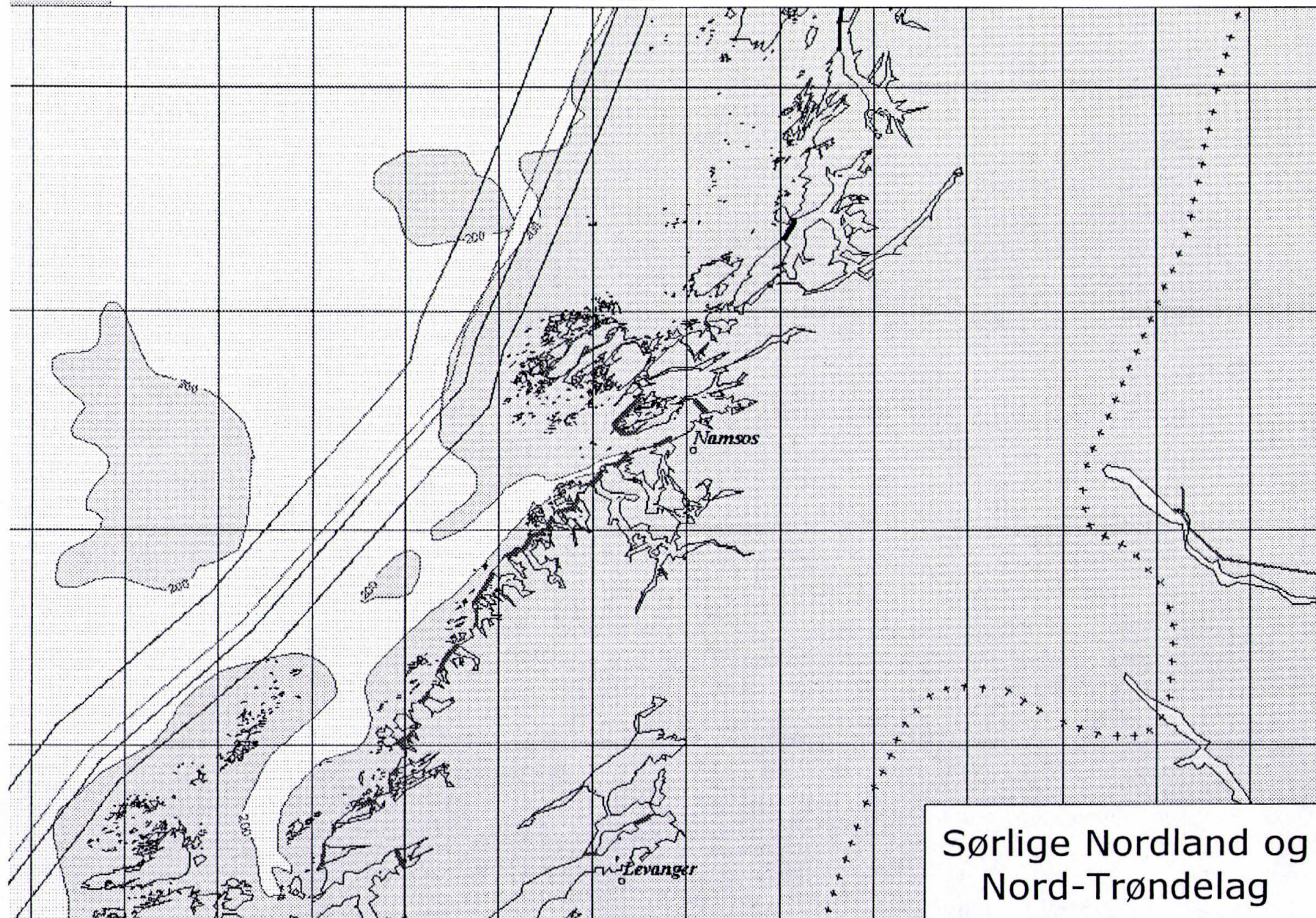






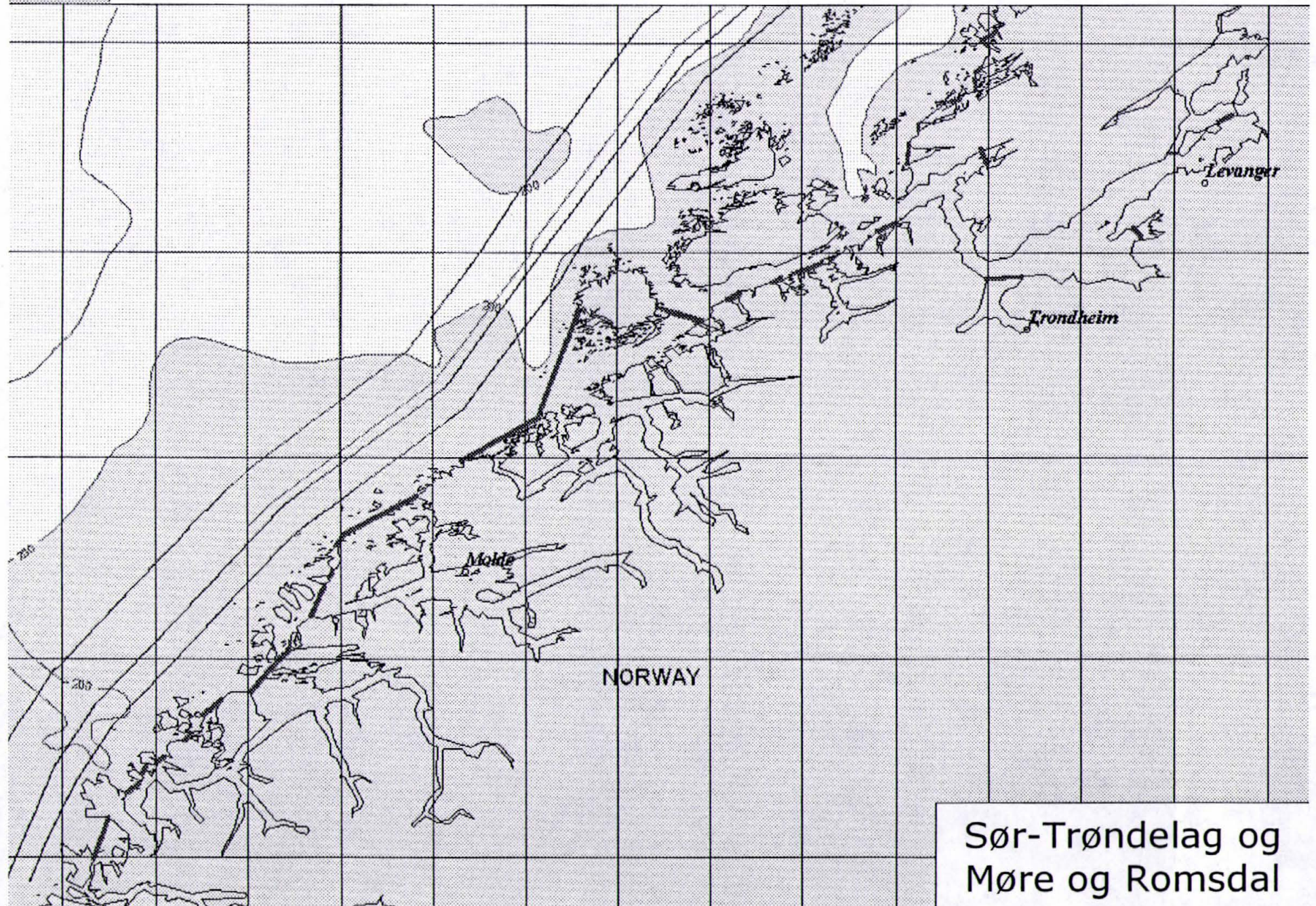






Sørlige Nordland og Nord-Trøndelag





Sør-Trøndelag og  
Møre og Romsdal