

MELDING FRA FISKERIDIREKTØREN
.....

Akt.no. 454.2

J. 28/83

FORSKRIFTER OM REGULERING AV FISKE OG TARETRÅLING I OMRÅDET NORD FOR 58° 33'N I ROGALAND FYLKE I 1983.

I medhold av § 3a i lov av 17. juni 1955 om saltvannsfiskeriene, jfr. kgl. resolusjon av 21. januar 1972, Fiskeridepartementets forskrifter av 2. mars 1982 og Fiskeridirektørens forskrifter av 5. april 1982, har Fiskeridirektøren 1. mars 1983 bestemt:

§ 1

I Rogaland fylke skal taretråling i 1983 være tillatt på feltene 1D, 2D, 4D, den del av 7D som ligger i Rogaland fylke, 10D, 17D, 24D og 28D som er angitt på vedheftede kartblader, bilag 1-6.

§ 2

Følgende fiske skal kunne drives uhindret på tarefelt i det tidsrom som de er utlagt for taretråling:

1. Notfiske etter sei og makrell. Taretrålerne må vike på steder hvor det skal kastes eller hvor det foregår slik kasting.
2. Hummerfiske i hele mai og hele oktober. Taretrålerne må innrette seg etter dette og kun tråle på steder hvor det ikke drives hummerfiske.


§ 3

Unntak fra disse bestemmelser kan tillates forutsatt at fylkesfiskarlaget og det firma som mottar taren er enig.

§ 4

Disse forskrifter trer i kraft straks og gjelder til 31. desember 1983.

Fiskeridirektøren vil henstille til fiskerne og taretrålerne om å ta hensyn til hverandres interesser, slik at det ikke skapes unødige hindringer for noen av partene.



Bilag 1.

INDRE (ØSTRE)

HAUGESUND

KARMØY

KARMØY

SKUDENESFD

BAKKEN

Paksagr


Felt
 D 50
 C 19
 D 1978
 D 1979
 A 1980
 B 50 1981
 C 1982
 D 1983
 a.s.ats

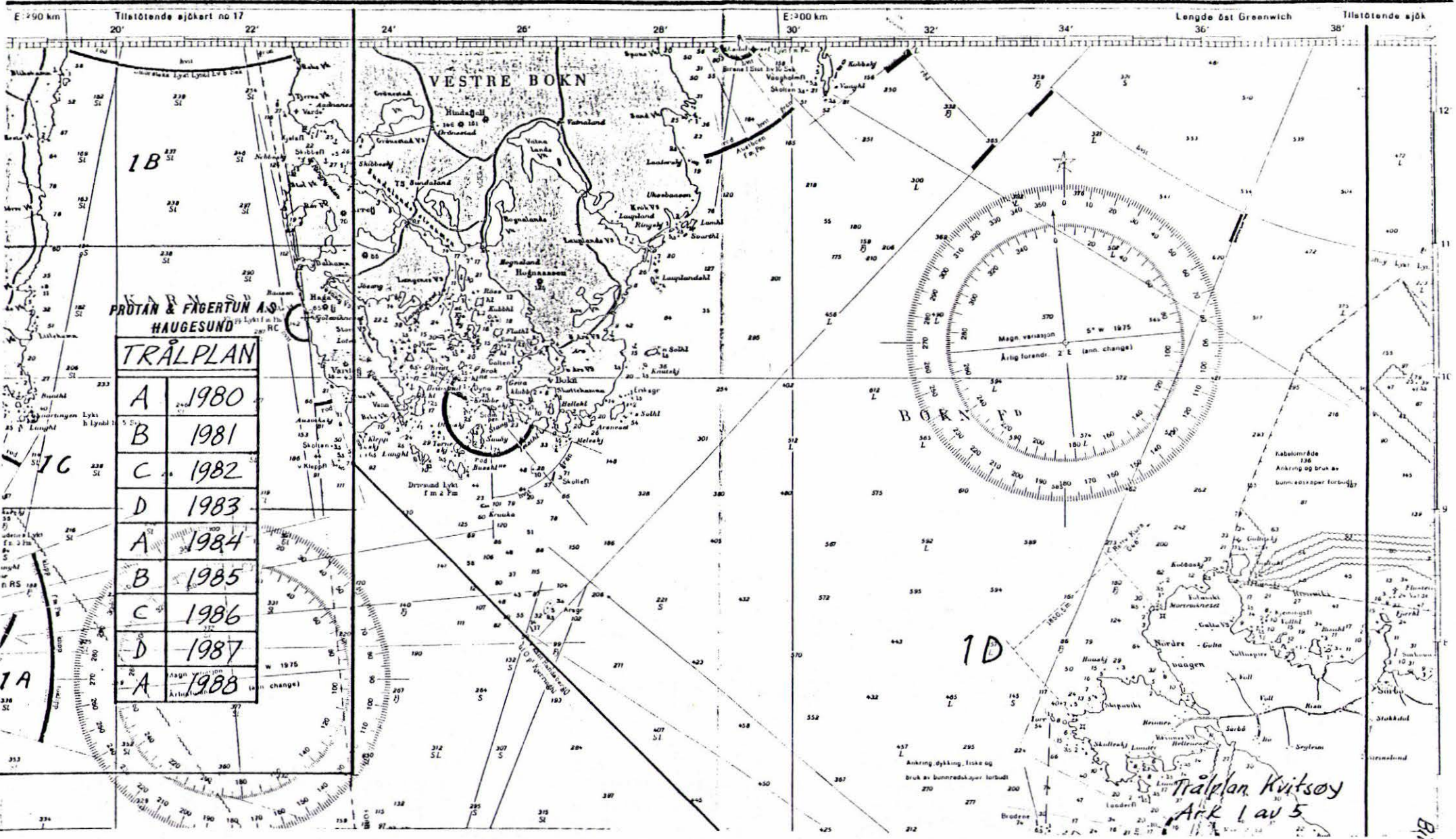
1978
 1979
 1980
 1981
 1982
 1983
 Bokstav for år
 tevidert 1/1-81
 Kvitsøy Fyr
 Rettet felt
 nr 1 SL 22/12-84
 Fæstert grensen
 2/2-82

40° Tilstøtende fiskerikart no 5804 5° Lengde øst Greenwich 20° 20°

Regulering av taretråling Nord-Rogaland - Sunnhordland på kyststrekningen Skudeneshavn - Selbjørnsfjorden

100 fms. 1:1
 Kart 1:100 000 km. 0:0
 Nord 1960 + 1.4 km. 0:14
 Tatt. J. Høstetivising LL 060 0:14

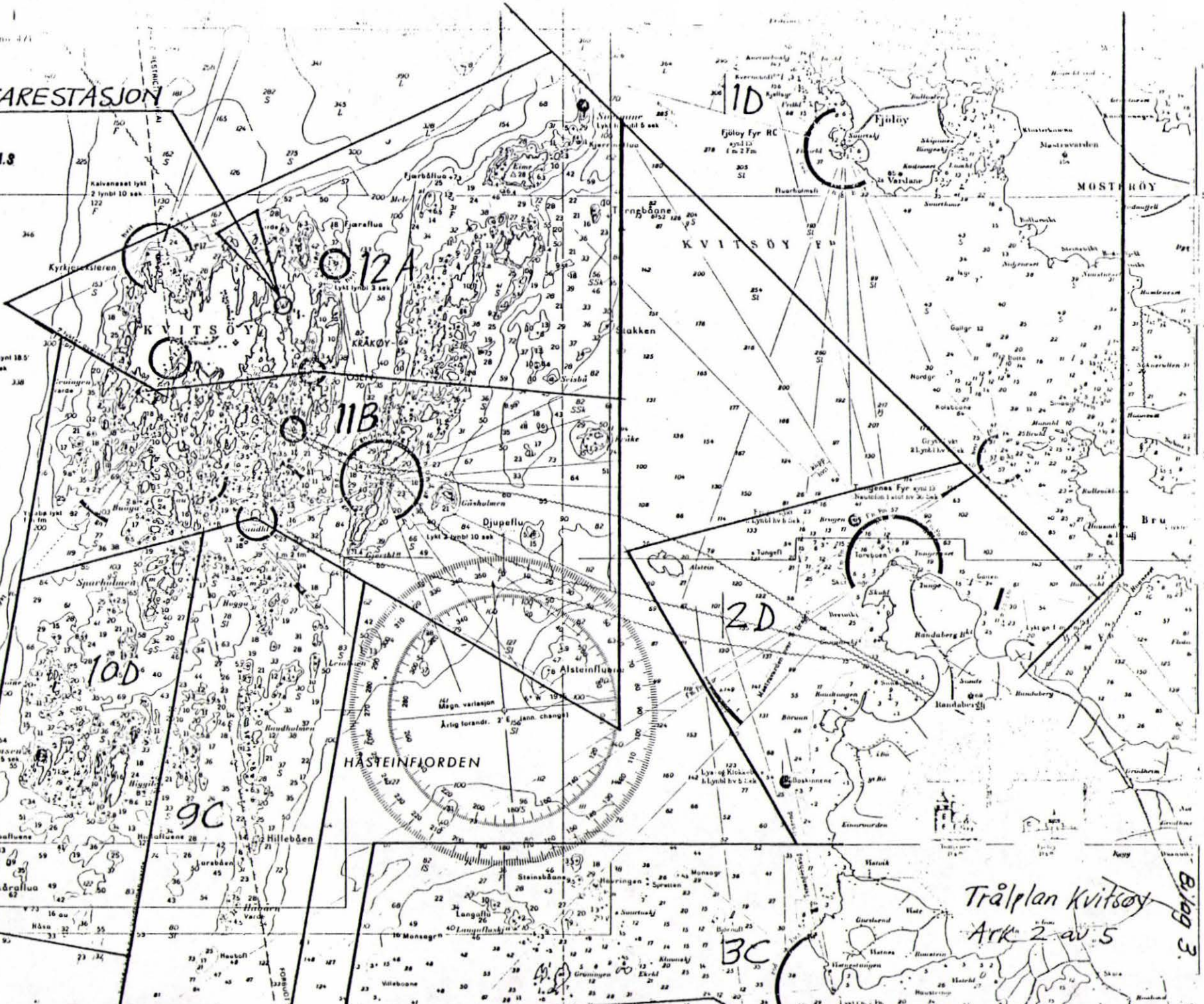
HOLD SKJÆRGÅRDEN REN  **KEEP YOUR WATERWAY**



KVITSØY TARESTASJON

PROTAN & FAGERTUN A.S.
HAUGESUND

TRÅLPLAN	
A	1980
B	1981
C	1982
D	1983
A	1984
B	1985
C	1986
D	1987
A	1988



Trålplan Kvitsøy
Ark 2 av 5
Blag 3

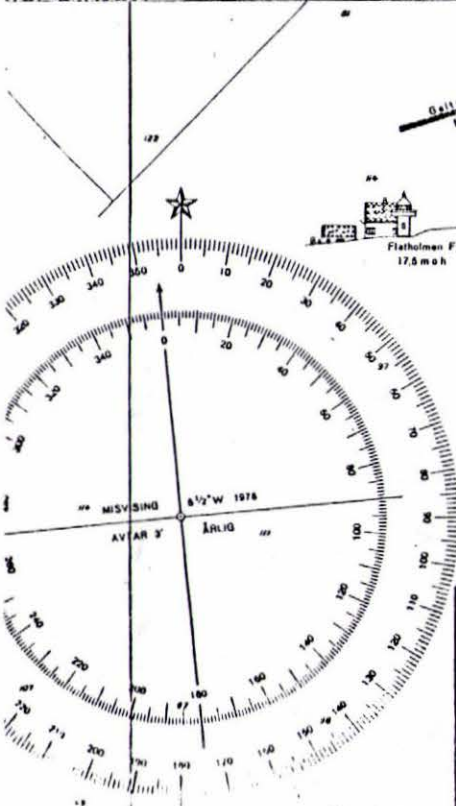
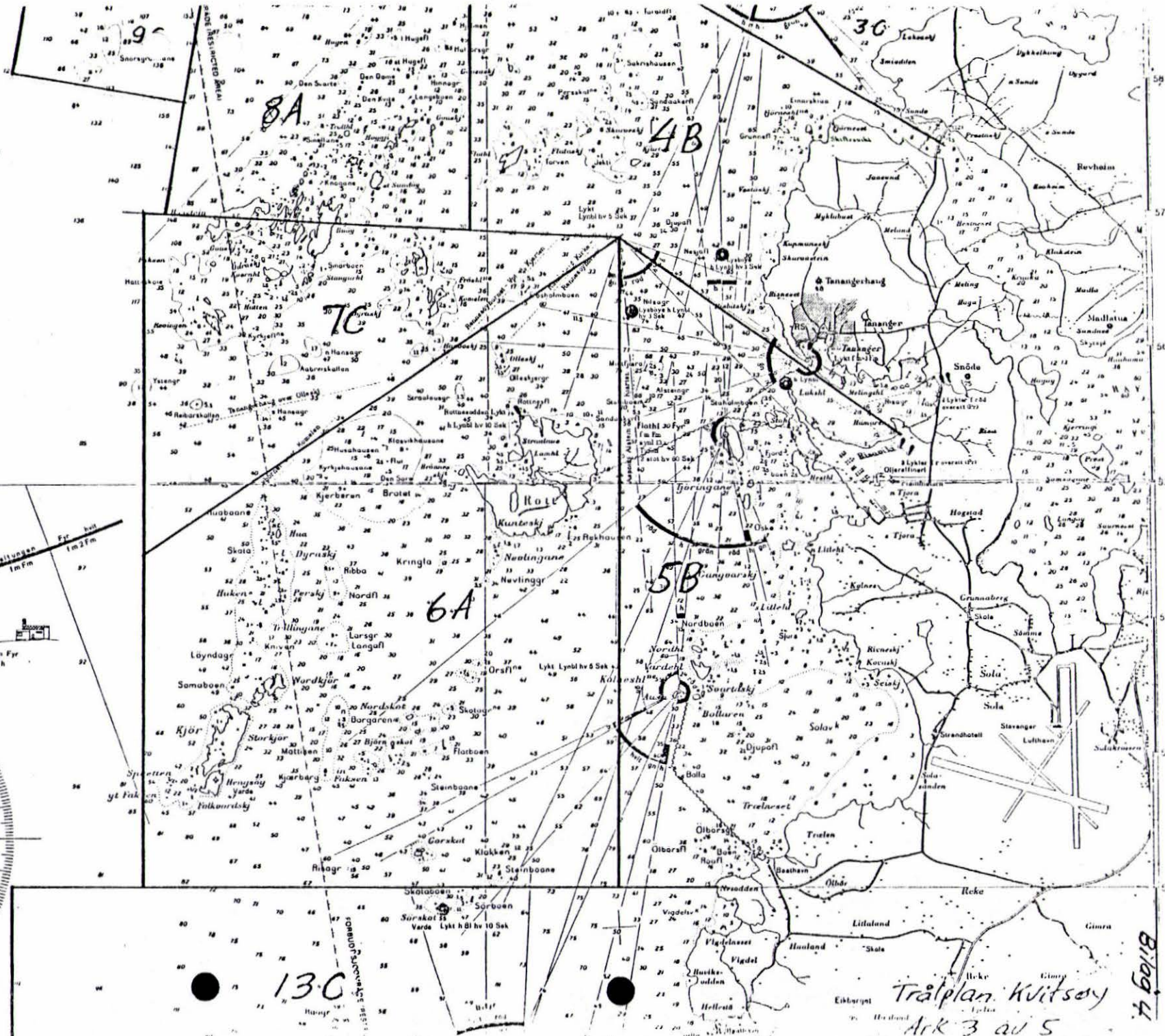
PRYTAN & FAGERTUN A.S.
HAUGESUND

TRÅLPLAN

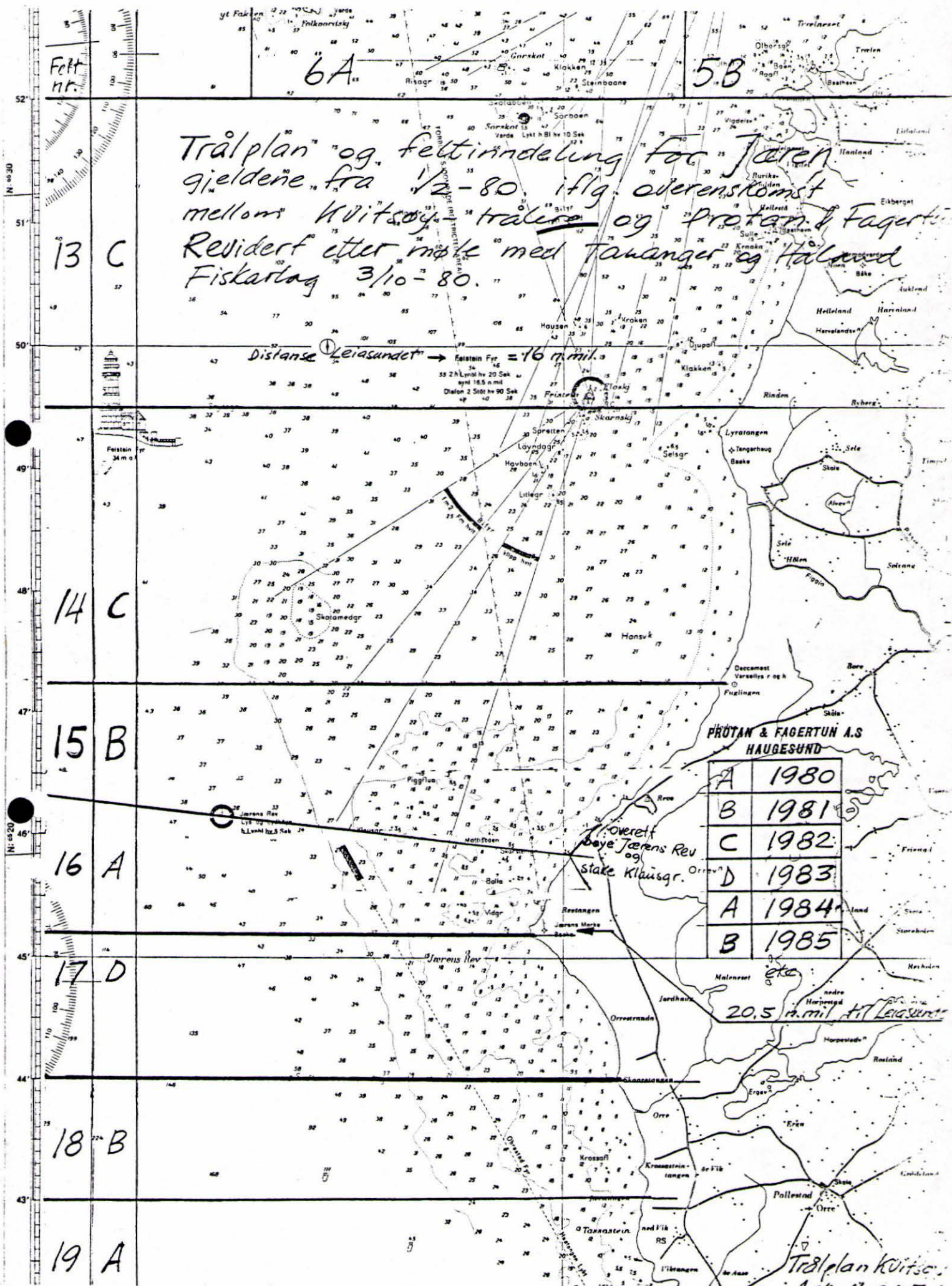
A	1980
B	1981
C	1982
D	1983
A	1984
B	1985
C	1986
D	1987
A	1988

STABELL

ETER	FÅVNERI		
0,71	11	5	84
2,58	12	6	38
14,47	13	6	91
26,36	14	7	44
18,24	15	7	37
17,86	20	10	63
13	25	13	22



Bløgg 4



20 C

Trålplan og feltinndeling
fra 1/2-80.
Gjelder området etter
revisjon 3/10-80.

21 A

22 B

23 C

24 D

25 A

26 B

27 C

28 D

PROTA & FAGERTUN A.S
HAUGESUND

A	1980
B	1981
C	1982
D	1983
A	1984
B	1985

29.2 n. mil til
Leiasundet

Trålplan kvits.
Ark. S av S.

