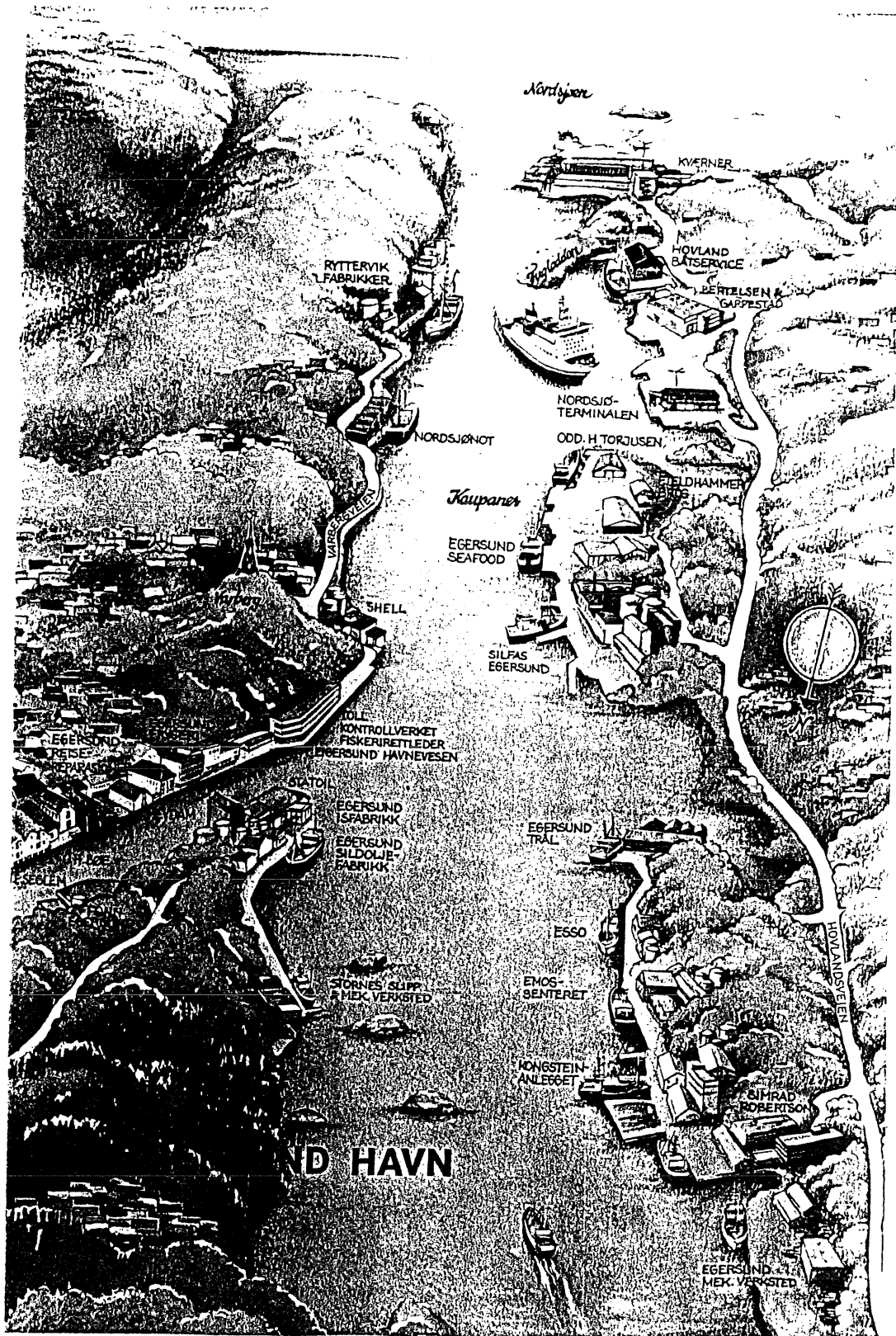


ÅRSMELDING 1994

FISKERIRETTLEDEREN I EIGERSUND, HÅ OG SOKNDAL



INNHold

SAMMENDRAG.....	side 2
1. INNLEDNING/ KONTORETS VIRKEOMRÅDE.....	" 3
2. SYSSELSETTING I FISKERINÆRINGEN.....	" 5
2.1. Fiskermanntallet.....	" 5
2.2. Sysselsetting i foredlingsleddet.....	" 6
2.4. Virksomhet som er avledet av fiskerinæringen.....	" 7
3. FISKEFLÅTEN.....	" 8
3.1. Utviklingstrekk innen fiskeflåten i distriktet.....	" 8
3.2. Nøkkeltall fra merkeregisteret.....	" 8
3.3. Konesjoner/ tillatelser.....	" 10
4. FISKEINDUSTRIEN/ FOREDLINGSLEDDET.....	" 11
4.1. Bedriftstyper og deres plassering.....	" 11
5. RÅSTOFFSITUASJONEN/ ILANDFØRT KVANTUM.....	" 12
5.1. Mottatt kvantum fisk og skalldyr til konsum.....	" 12
5.2. Mottatt kvantum og verdi av industriråstoff.....	" 13
6. FISKEOPPDRETT/ AKVAKULTUR.....	" 14

SAMMENDRAG

Fiskerirettlederdistriktet omfatter kommunene Eigersund, Hå og Sokndal.

I Eigersund Hå og Sokndal kommune er det henholdsvis 129,29 og 37 fiskere registrert i fiskermanntallet på blad A og B. Kun 3 av disse er kvinner.

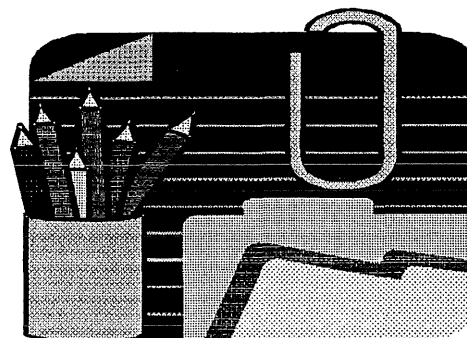
I fiskeindustrien er det 135 heltidsansatte og 139 på deltid i Eigersund, 47 heltidsansatte 54 deltidsansatte i Hå.

I fiskerirettlederdistriktet er det mange fiskerirelaterte bedrifter. Dette er stort sett bedrifter som selger og/ eller reparerer utstyr på båtene. Det meste av denne aktiviteten er lokalisert i Eigersund havn. Denne havnen er forøvrig størst i landet når det gjelder mottatt kvantum fisk.


Fiskeflåten i distriktet består i hovedsak av båter som driver enten reketråling eller industritråling i Nordsjøen. Dette gir en ensidig flåtestruktur og gjør fiskerinæringen i området temmelig utsatt for konjektursvingninger i de aktuelle fiskeriene. Totalt i merkeregisteret er det registrert 66 fiskebåter i Eigersund kommune, 17 i Hå og 28 i Sokndal.

Fiskeindustrien i distriktet består av 4 fiskemottak m/foredling, 2 fiskemottak u/foredling, 4 oljemel/for fabrikker, og 1 foredling u/mottak.

Totalverdien av alt landet råstoff er ca. 270,5 mill. kr. for Eigersund, 18,7 mill. kr. for Hå.



1. INNLEDNING/ KONTORETS VIRKEOMRÅDE



Fiskerirettlederkontorets distrikt omfatter kommunene Eigersund, Hå og Sokndal, se kart side 4.

Kontoret er et statlig kontor på kommunenivå som sammen med næringen på sjø og land, kommunale myndigheter og andre skal arbeide for at regionen får en best og mest effektiv næring. Videre skal kontoret yte råd og veiledning for næringen både på sjø og land i spørsmål av drifts- og produksjonsmessig art.

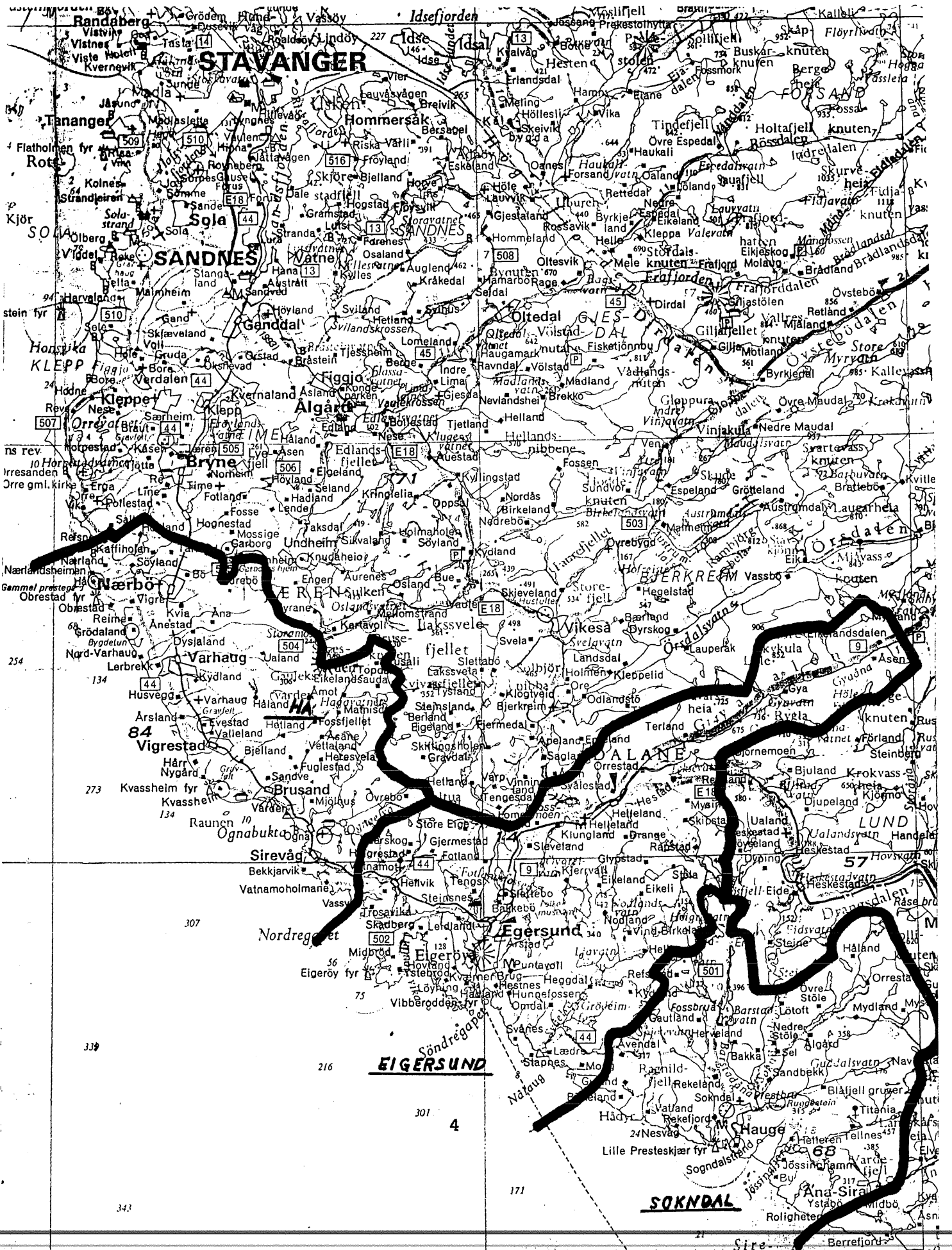
Pr 31.12. 94. er det i Eigersund kommune ca. 12.700 innbyggere. I Hå kommune er det 13.417 innbyggere og i Sokndal kommune 3.315 innbyggere.

Fiskerinemnder:
(1992-1995)

Eigersund Fiskerinemnd, leder Arne Mong
Hå Fiskerinemnd, leder Lars O. Obrestad
Sokndal Fiskerinemnd, leder Olav Midtbø

Fiskerirettlederkontoret er sekretariat for de tre fiskerinemndene.

KART OVER DISTRIKTET.



2. SYSSELSETTING I FISKERINÆRINGEN

2.1 FISKERMANNTALLET

Tabell 2.1 Fiskermanntallet. Fiskere fordelt etter aldersgruppe og fiske som levevei samt gjennomsnittsalder.
(pr. 31.12.94 etter ajourføring av hovedliste og personer opptatt på tilleggsliste etter 01.11 i meldingsåret).

	År	Inn- deling	15- 19	20- 29	30- 39	40- 49	50- 59	60- 69	70 og over	Totalt	Gj.sn alder
EIGERS	1994	Blad A	-	-	-	1	3	12	27	43	70,1
		Blad B	2	16	26	22	15	5	-	86	40,5
		<u>Totalt</u>	2	16	26	23	18	17	27	129	
	1993	Blad A	-	-	1	1	3	16	32	53	66,5
		Blad B	2	23	27	22	15	4	-	93	39,0
		<u>Totalt</u>	2	23	28	23	18	20	32	146	
HÅ	1994	Blad A	-	-	1	1	-	2	5	9	65,0
		Blad B	-	2	3	9	5	1	-	20	45,0
		<u>Totalt</u>	-	2	4	10	5	3	5	29	
	1993	Blad A	-	-	-	1	1	1	6	9	65,0
		Blad B	-	2	2	10	3	2	-	19	45,5
		<u>Totalt</u>	-	2	2	11	4	3	6	28	
SOKND	1994	Blad A	-	-	1	1	-	3	15	20	70,0
		Blad B	2	5	3	3	4	-	-	17	36,4
		<u>Totalt</u>	2	5	4	4	4	3	15	37	
	1993	Blad A	-	-	1	1	-	4	16	22	66,3
		Blad B	1	5	4	4	4	-	-	18	37,8
		<u>Totalt</u>	1	5	5	5	4	4	16	40	

Tallene i tabell 2.1 viser at det er en nedgang på totalt 17 manntallsførte fiskere i Eigersund, i Hå en oppgang på 1, og i Sokndal en nedgang på 3 basert på tallene fra forrige år.

Fiskermanntallet domineres av menn. Av kvinnelige fiskere er det bare registrert 2 på blad A (deltidsfiskere) og 1 på blad B (heltidsfiskere).

2.2. SYSSELSETTING I FOREDLINGSLEDDET.

Tabell 2.2. Sysselsetting i foredlingsleddet i Eigersund, Hå og Sokndal i 1994.

Kommune	HELTIDSANSATTE		DELTIDSANSATTE	
	Menn	Kvinner	Menn	Kvinner
Eigersund	123	12	45	94
Hå	37	10	8	46
Sokndal	-	-	-	-
Totalt	160	22	53	140

Tabell 4.1. på side 11 viser antall bedrifter som de sysselsatte i dette leddet fordeler seg på.

Av tabell 2.2 ser vi at antall heltidsansatte i fiskeforedlingsleddet for Eigersund og Hå kommune domineres sysselsettingen i dette leddet av menn.

2.4. VIRKSOMHET SOM ER AVLEDET AV FISKERINÆRINGEN.

Storparten av virksomheten avledet av fiskebåter og fiskeforedling i fiskerirettlederdistriktet er konsentrert i Egersund havneområde. Her kan man til gjengjeld få det aller meste av de varer og tjenester fiskebåtene trenger for å holde fartøy og redskaper i en slik stand som et intensivt og rasjonelt fiske krever.

Som eksempler på slik virksomhet kan følgende bedriftstyper nevnes:

- Trålverksteder.
- Mekaniske verksteder.
- Slipper.
- Elektroniske verksteder.
- Elektriske verksteder.
- Hydrauliske verksteder.
- Bunkersstasjoner.
- Isfabrikk.
- Driftsselskap for fiskebåtene.
- Banker.
- Forsikring
- Regnskapsfirmaer.
- Proviant salg.
- Ulike redskap og utstørsforretningen.



Bedrifter som nevnt ovenfor og annen fiskerirelatert virksomhet i Eigersund, Hå og Sokndal sysselsetter et betydelig antall personer.

3. FISKEFLÅTEN.

3.1. UTVIKLINGSTREKK INNEN FISKEFLÅTEN I DISTRIKTET.

Dersom man ser på utviklingstrekkene i fiskeflåten i Eigersund, Hå og Sokndal de siste årene, er denne som i Rogaland forøvrig. Det blir færre større fiskefartøyer, samtidig som de som blir tilbake får en stadig høyere gjennomsnittsalder. Denne utviklingen kan delvis forklares ved mangelfulle kvoter og tillatelser i kombinasjon med sterk reduksjon i pris for fiskeråstoff.

De fleste fiskebåtene over 10 m. driver enten reketråling eller industritråling etter øyenpål og tobis i Nordsjøen. Flåten er m.a.o. ensidig sammensatt og gjør derved næringen i området temmelig utsatt for konjektursvingninger i de aktuelle fiskeriene. Pr.31.12.94 var det 1 ringnotsnurper.

3.2. NØKKELTALL FRA MERKEREGISTERET.

Fiskerirettdirektøren er merkelovens tilsynsmann i Eigersund og Hå kommune. Vi har fra 1994 fått overført merkerregisteret for kommunene: Gjesdal, Klepp, Forsand, Strand, Sola og Stavanger. For Sokndal er det Jan Bendiksen, 4380 Hauge I Dalane som er merkelovens tilsynsmann.

Merkeregisterdata for 1994 er satt opp i tabell 3.1., og er således oppdatert i samsvar med eiere som er manntallsførte pr. 31.12.94.

I Eigersund var det 66 registrerte fiskefartøyer pr. 31.12.94 det viser er nedgang på totalt 11 fiskefartøyer fra 01.01.94.

I Hå var det 17 registrerte fiskefartøyer pr. 31.12.94, det viser en nedgang på totalt 2 fiskefartøyer fra 01.01.94.

I Sokndal var det 28 registrerte fiskefartøyer pr. 31.12.94, det viser en nedgang på totalt 6 fiskefartøyer fra 01.01.94.

Tabell 3.2 Registrerte fiskefartøyer.

Lengde i m	ANTALL FARTØYER				BYGGEÅR						
	Status 1/1-94	Avgang	Tilgang	Status 31/12-94	Før 1929	1930-39	1940-49	1950-59	1960-69	1970-79	Etter 1980
Eigersund:											
0,0 - 9,9	56	14	3	45	-	-	1	3	6	20	15
10,0 - 19,9	10	-	1	11	-	1	-	3	3	1	3
Over 20	11	1	-	10	-	-	1	4	4	1	1
Totalt	77	15	4	66	-	1	2	10	13	22	18
Hå:											
0,0 - 9,9	10	1	-	9	-	-	-	1	-	3	5
10,0 - 19,9	7	1	-	6	-	-	-	2	-	1	3
Over 20	2	-	-	2	-	-	-	-	-	2	-
Totalt	19	2	-	17	-	-	-	3	-	6	8
Sokndal:											
0,0 - 9,9	26	7	1	20	2	1	3	3	3	6	2
10,0 - 19,9	7	-	-	7	-	-	1	1	1	2	2
Over 20	1	-	-	1	-	-	-	-	1	-	-
Totalt	34	7	1	28	2	1	4	4	5	8	4

KOMMUNE	0 - 9,9 m	10 - 19,9 m	over 20 m	Totalt
GJESDAL	-	-	-	-
KLEPP	6	-	-	6
FORSAND	5	1	-	6
STRAND	31	5	1	37
SOLA	17	6	-	23
STAVANGER	20	14	-	34

3.3. KONSESJONSBILDET FOR KOMMUNENE.

Tabell 3.3. Konesjoner fordelt på de ulike kommunene pr 31.12.94

Konesjon	Eigersund	Hå	Sokndal
Nordsjøtillatelse	16	3	2
Loddestråltillatelse	6	-	-
Avgr. Nordsjøtillatelse	2	2	2
Rekestrålkonesjon	1	-	-
Ringnotkonesjon	1	-	-

Konesjonsbildet for kommunene viser at det er flest nordsjøtillatelser i distriktet. Blant de mindre fartøyene som driver dette fisket, er kombinasjonene med rekestråling vanlig.

Av fartøyene som har Nordsjøtillatelse innehar 6 av disse også loddestråltillatelse.

4. FISKEINDUSTRIEN/ FOREDLINGSLEDDET

4.1. BEDRIFTSTYPER OG DERES PLASSERING.

En betydelig del av det fiskekvantum som mottas i Rogaland, blir landet i Egersundsområdet. Hovedgrunnen til dette er at en i Egersund har 3 større fiskemel/ olje fabrikker, som er i drift hele året. Ellers blir det i distriktet landet makrell, sild, vassild, reke og bifangst av div. fiskeslag.

Nedenfor er det satt opp en oversikt over de fiskeribedriftene som finnes i distriktet.

Tabell 4.1. Antall fiskeribedrifter i Eigersund, Hå og Sokndal.

Kommune	Fiskemottak m/foredling	Fiskemottak u/foredling	Olje-mel/for fabrikker	Foredling u/mottak
Eigersund	2	2	3 / 0	1**
Hå	2 *	0	0 / 1	0
Sokndal	0	0	0 / 0	0
Totalt	4	2	4	1

* Det ene fiskemottaket driver i hovedsak med rekeforedling/ - mottak.

** Dette anlegget driver med rekepillings/-foredling.


5. RÅSTOFFSITUASJONEN/ ILANDFØRT KVANTUM

Tabell 5.1. Mottatt kvantum fisk og skalldyr til konsum i Egersund, Hå og Sokndal.
(Mengden er oppgitt i kg)

	Torsk	Sei	Hyse	Makrell	Sild	Vassild	Reke*	Annet	Verdi
<u>EGERSUND</u>									
1994	226.559	1.157.602	150.578	13.313.300	12.811.668	154.728	711.713	548.825	78.882.571
1993	280.649	1.818.578	192.797	14.978.734	1.569.058	6.525	1.074.890	680.203	72.036.403
<u>HÅ</u>									
1994	15.075	31.419	12.587	4.141.870	1.737.206	78	273.544	81.605	18.737.517
1993	12.769	7.881	7.860	1.663.252	487.980	667	390.048	116.381	13.621.977
<u>SOKNDAL</u>									
1994									
1993	-	-	-	-	-	-	-	-	-

*Landinger i andre distrikt og importert råstoff kommer i tillegg

Tabell 5.2. Mottatt kvantum og verdi av fisk til oppmaling i Eigersund, Hå og Sokndal de to siste år (kvantum i hl. og verdi i 1000,- kr)



Fiskeslag	KVANTUM		VERDI	
	1994	1993	1994	1993
Kolmule	612.610	674.765		
Øyenpål	246.302	292.694		
Lodde		174.575		
Tobis	1.199.945	705.091		
Makrell	25.853	25.492		
Hestmakrell	231.329	289.648		
Nordsjøsild	395.148	312.109		
Vassild		-		
Brisling	201.108	338.106		
Avfall	47.594	18.075		
Totalt:	2.959.889	2.830.555	191.688	162.027

6. FISKEOPPDRETT/AKVAKULTUR.

I fiskerirettlederdistriktet Eigersund, Hå og Sokndal er det etablert 1 stk. matfisk laks/ørret anlegg, 1 stk. settefisk laks/ørret anlegg og 4 stk. skalldyrlegg.

I tillegg har vi 1 stk. matfisk laks/ørret anlegg i Bjerkreim.