

FISKERIDIREKTØREN

062.382
Bergen, 3.mai 1978
TF/BHo

MELDING FRA FISKERIDIREKTØREN

J. 42/78

Kvotavtalen for 1978 mellom Norge og Det Europeiske Fellesskap.

1. Kvoter:

Ifølge kvotavtalen mellom Norge og EF om gjensidige fiskerirettigheter for 1978 (midlertidig trådt i kraft) kan norske fiskere ta følgende kvantum av fiskebestander som forekommer i begge parters soner eller er rene EF-bestander: (Som vedlegg 1 følger et oversiktskart som viser de forskjellige statistikkområdene som brukes av ICES (Det Internasjonale Råd for havforskning)).

Torsk:

30.000 tonn i ICES statistikkområde IV hvorav inntil 6.000 tonn i EF-sonen.

Hyse:

18.000 tonn i ICES statistikkområde IV hvorav inntil 5.000 tonn i EF-sonen.

Sei:

100.000 tonn i ICES statistikkområdene IV og IIIa hvorav inntil 14.000 tonn i EF-sonen.

Hvitting:

22.000 tonn i ICES statistikkområde IV hvorav inntil 8.000 tonn i EF-sonen.

Rødspette:

2.000 tonn i ICES statistikkområde IV hvorav inntil 1.000 tonn i EF-sonen.

Sild i Nordsjøen:

Både EF og Norge har fastsatt forbud mot direkte fiske etter sild i ICES statistikkområde IV og de deler av statistikkområde IIIa som ligger vest av en linje trukket mellom Lindesnes og Hanstholmen.

Sild vest av 4° v.l.:

6.900 tonn i ICES statistikkområde VIa nord for 56° 30'. (Hvis EF, på bakgrunn av ytterligere vitenskapelige anbefalinger bestemmer seg for å redusere EF's fiskeres totalfangster av sild vest for Skottland til mindre enn 54.600 tonn, skal den norske kvoten reduseres proporsjonalt. En reduksjonen i den norske kvote skal ikke utgjøre mer enn 500 tonn).

Makrell i Nordsjøen:

144.000 tonn i ICES statistikkområdene IV og IIIa hvorav inntil 50.000 tonn i EF-sonen. Inntil 9.000 tonn kan tas øst for en linje fra Lindesnes fyr til Hanstholmen fyr i følge avtalen mellom Danmark, Norge og Sverige av 29.9.1977.

Makrell vest av 4° v.l.:

30.000 tonn i ICES statistikkområdene VI og VII (Fisket skal bare finne sted i områdene VIa nord for 56° 30', og VIId + VIIe).

Hestmakrell:

Ikke kvoteregulert. Tillates fisket i ICES statistikkområdene IV, VI og VII.

Direkte fiske etter makrell og hestmakrell i ICES statistikkområdene IV i EF-farvann skal ikke begynne før i midten av juli i området nord for 60° n.br. og ikke før i midten av august sør for 60° n.br. Datoene vil bli bestemt senere.

Det er forbudt å fiske hestmakrell i EF-sonen etter at makrellkvoten i denne sonen er oppfisket.

Øyepål, tobis og kolmule:

I den del av ICES statistikkområde IV som omfattes av EF-sonen kan norske fiskere ta

35.000 tonn øyepål (inkl. kolmule) og 35.000 tonn tobis. Innenfor den samlede kvote for øyepål (inkl. kolmule) og tobis i EF-sonen (tilsammen 70.000 tonn) kan den enkelte kvote overfiskes med inntil 20.000 tonn.

Norsk fiske etter kolmule i ICES statistikkområdene II, VI, VII og XIV er fritt.

Lange, blålange og brosme:

Tilsammen 20.000 tonn lange, blålange og brosme i EF-farvann som omfattes av ICES statistikkområdene IV, VI og VII.

Pigghå:

Inntil 12.500 tonn pigghå i EF-farvann som omfattes av ICES statistikkområdene IV, VI og VII. Fangst tatt mellom 6 og 12 n.mil ved Storbritannia kommer ikke til fratrekk i kvantumet på 12.500 tonn.

Brisling:

80.000 tonn i EF-farvann som omfattes av ICES statistikkområde IV.

Reker:

10.300 tonn i ICNAF-underområdene 0 og 1 etter følgende fordelingsnøkkel:

824	tonn	i	kvotesone	1	som	tilsvarer	ICNAF's	underområde	1A	nord	for	69°30'N.
773	"	"	"	2	som	tilsvarer	ICNAF's	underområde	1A	sør	for	69°30'N og
									1B	nord	for	68°N.
6.180	"	"	"	3	som	tilsvarer	ICNAF's	underområde	1B	sør	for	68°N og 1C.
1.133	"	"	"	4	som	tilsvarer	ICNAF's	underområder	1D, E	og	F.	
1.390	"	"	"						Kanadisk	sone		

De ovenfor nevnte kvotesoner er vist på kartet i vedlegg 2.

Øst for
midtlinje

Avtalen gir adgang til å starte kommersielt prøvofiske etter reker i ICES XIV.

Kveite, blåkveite og uer ved Øst- og Vestgrønland:

Tilsammen 4.000 tonn ICES XIV og ICNAF 0 og 1 (maksimalt 3.000 tonn kan tas enten ved Vest-Grønland eller ved Øst-Grønland).

Fangst av brugde og håbrann er fritt i alle EF-farvann.

Norske fiskere kan ta i alt 5.000 tonn andre fiskeslag enn de som er nevnt i avtalen i EF-sonen i ICES IV.

Fiskeridirektøren vil overveie å regulere et eller flere av de ovennevnte fiskerier, såfremt utviklingen i fisket gjør det nødvendig.

2. Bifangstreguleringer.

Ifølge nye bifangstbestemmelser som vil bli innført for fiske i EF's sone tillates maksimalt følgende innblandinger:

- 10% sild i brislingfiske
- 5% sild i annet fiske
- 10% bifangst av beskyttede arter i industrifiske.

Disse prosenter skal omfatte den totale bifangsten ved hver enkelt landing, også den delen som anvendes til menneskeføde. Nærmere opplysninger om disse reguleringer vil bli gitt når de trer i kraft.

Torske-bifangster i blåkveitefisket i ICNAF underområdene 0 og 1 skal ikke overskride 3%, og i uerfiske i områdene XIV, 0 og 1 skal disse ikke overskride 10%.

3. Lisensiering

Norsk fiske ved Grønland er undergitt lisensplikt. Annet norsk fiske i EF-sonene kan inntil videre foregå uten lisens.

4. Rapporteringsplikter og føring av fangstdagbok.

Rapportering fra norske fartøy som fisker ved Grønland kan inntil videre

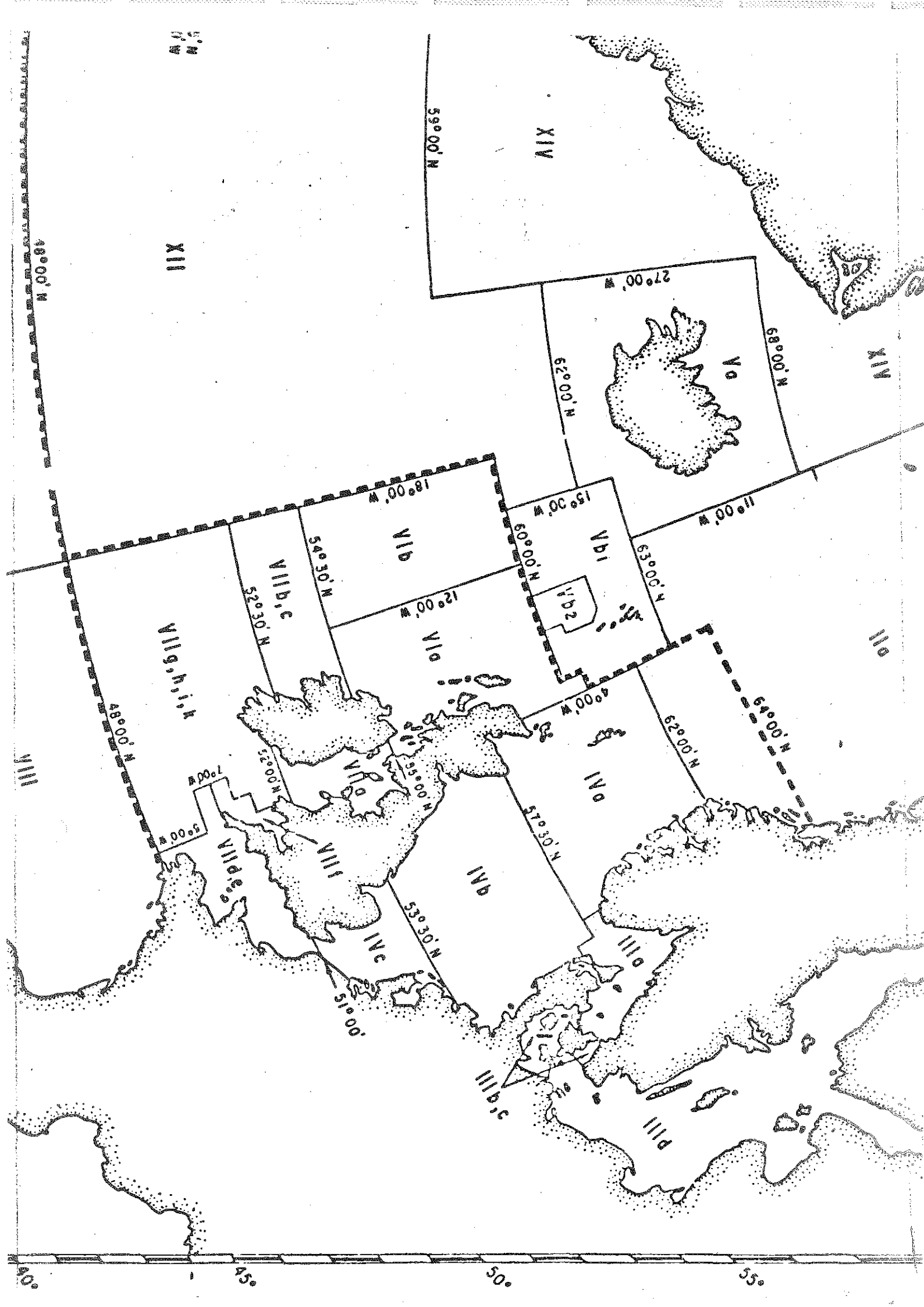
foregå ifølge rapporteringsreglene fra 1977. Nye rapporteringsforskrifter er imidlertid under utarbeidelse og vil bli kunngjort i nær fremtid.

EF har bebudet regler om at alle norske fartøy som fisker i EF-sonen i 1978 skal sende melding til EF ved ankomst sonen og når sonen forlates (aktiv/passiv), og sende ukentlige fangstrapporter. Fiskeridirektøren vil når slike regler er fastsatt orientere nærmere om deres innhold og om når de trer i kraft.

Påbud kan også ventes fra EF om at alle fartøyer som fisker i EF-sonen skal føre fangstdagbok. En slik bestemmelse kan komme til å tre i kraft på kort varsel. De fartøy som fisker i EF-sonen og som ikke allerede fører fangstdagbok bør derfor skaffe seg slik bok snarest. Den kan fås utlevert eller tilsendt ved henvendelse til Fiskeridirektoratet, eller fiskerisjefenes kontor.

5. Fisket i Skagerrak.

Norsk fiske i Skagerrak kan fortsette som tidligere. Jfr. J-melding 140, 141 og 147/77.



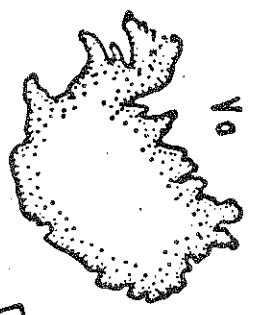
5° N
10° N
15° N

48°00' N

XII

59°00' N

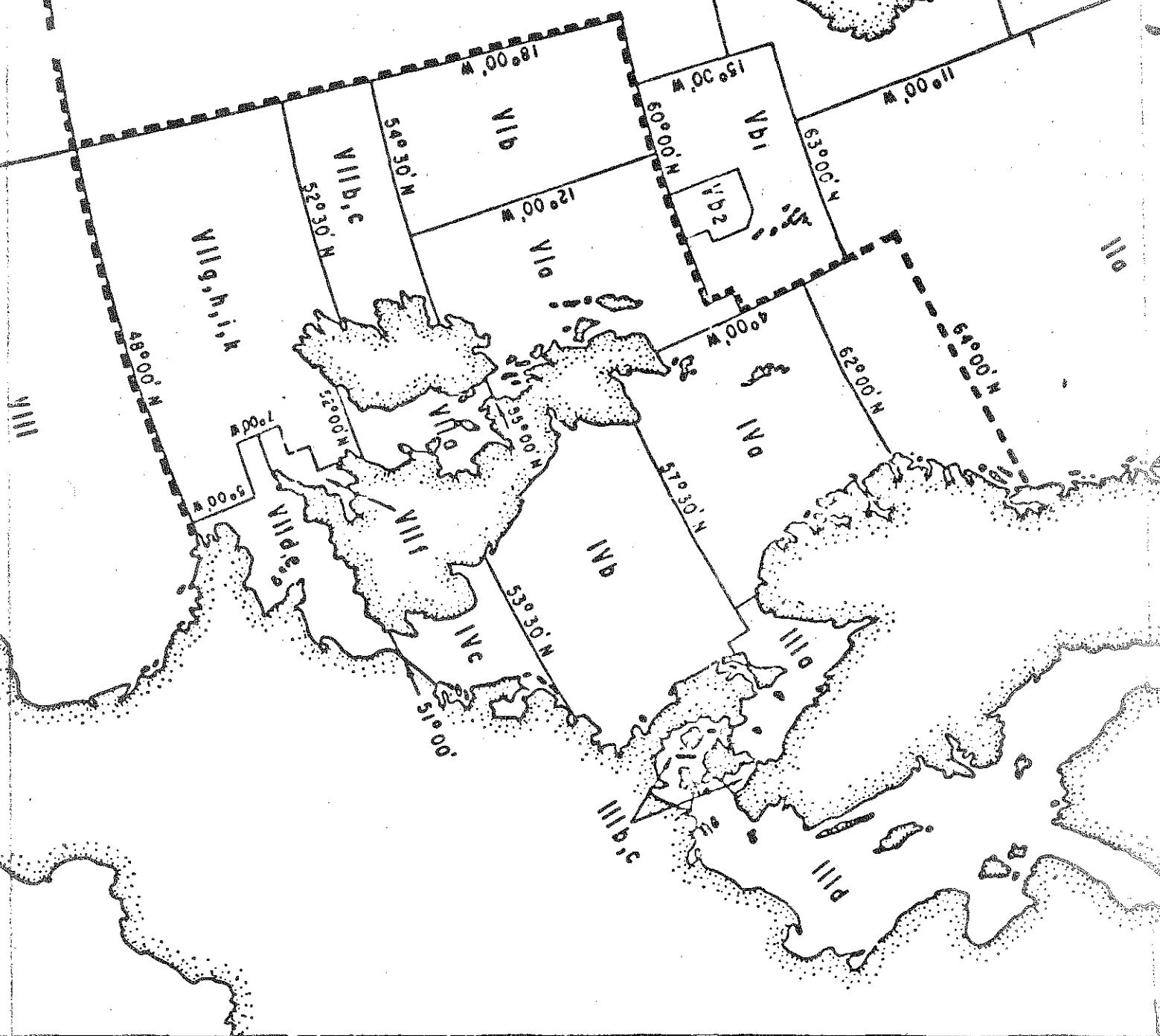
XIV



Xo

68°00' N

XIa



XIII

XIIg, h, i, k

XII d, e, f

XII b, c

18°00' W

XII b

54°30' N

XII a

12°00' W

15°00' W

XVI

60°00' N

XVI a

11°00' W

XV

53°00' N

XV a

4°00' W

XV b

62°00' N

64°00' N

XI b

40° 45° 50° 55°

Boundary of the Commission area . . . ———— |
Boundary of divisions . . . - - - - - |

