

*Elg*

FISKERIDIREKTORATETS SKRIFTER

Serie Fiskeri

Vol. IV. No. 4

Published by the Director of Fisheries

FALLBOKA  
FOR MØRE OG ROMSDAL

Landmerke (méd) for dei fårlegaste falla

Landtoningar over Møre og Romsdal fylke

(Fjellmerke for dei viktigaste farleiene  
utpå og inn frå havet)


TILLEGG:

MÉDA FOR DEI VIKTIGASTE  
FISKEGRUNNANE ETTER TORSK

Utgjeven av  
Sunnmøre Fiskarlag ved  
KNUT UKSNØY

1959

A.S JOHN GRIEGS BOKTRYKKERI, BERGEN




## INNHALD

	Side
Landmerke fri av enskilde fall .....	9
Méd og utløp frå Fosnavåg .....	10
Breisundet: Méd og utløp austanfor Rundøy .....	10
Giskesundet: Méd og utløp austanfor Godøy .....	11
Utløp frå Vigra .....	12
Inn- og utløp mellom Erkna, Storholmen og Vigra .....	13
Inn- og utløp frå Lepsøy aust for Storholmen .....	14
Inn- og utløp frå Haram .....	16
Inn- og utløp frå Skuløy og Fjærtøft .....	19
Inn- og utløp for Fjærtøft, Uksnøy og Myklebust .....	19
Méd frå Gåsskjeret og ut til Harøyfalla .....	21
Méd kring Harøyfalla .....	21
Méd kring Sandøysøyla og Ona .....	22
Méd kring Ona .....	23
Méd kring Kråksundet .....	23
Méd kring Buadjupet og Bjørnsund til Orskjera .....	24
Namn på méd som er brukte på Hustadvika .....	25
Méd kring Orskjera til Ravnem .....	26
Méd frå Ravneleia til Grip .....	26
Méd på austsida av Treflisleia kring Grip og Grip-Hølen .....	28
Méd over og kring Griptarane, nordvest av Grip .....	28
Méd for å gå fri Griptarane .....	29
Méd for å gå nord om Skalmen fyr på Smøla .....	29
Inn mot Ramsøyfjorden .....	30
Landtoningar .....	31

### *Tillegg til Fallboka.*

Fiskegrunnar ved Stad og Svinøy .....	36
Fiskegrunnar ved og kring Breisunddjupet .....	36
Méd for bankane kring Stordjupet .....	38
Stabburmarka .....	39
Store fiskebankar som ligg nordvest av Rundøy, Lepsøy og Flemøy .....	40
Små fiskeplassar kring Mebotnen .....	40
Fiskeméd ut for Fjærtøft og Harøy .....	41
Fjærtøftgrynna .....	42
«Heldet» i Fjærtøftdjupa .....	42
«Harneslandmen» ut for Harøya .....	43
Storegga og Nyegga .....	44
Fiskegrunnar utfor Ona, Gossen og Bjørnsund .....	44
Onagrunnen .....	45
Fiskeplassar frå Bud til Teistklubben .....	46
Fiskeplassar frå Ramnegapet og til Grip-hølen .....	47
Ein del fiskegrunnar ved Sør- og Vestsmøla .....	49
Ein del fiskegrunnar ved Vestsmøla .....	49
Ein del fiskegrunnar ved Nord-Smøla .....	50



## FØREORD

Frå eldgamle tider har det vore brukt *méd* eller *landmerke* for fårlege fall og grunnar og for fiskeplassar. Til landmerke brukte ein fjelltoppar, fjellrører, skard, haugar, tuer, holmar og skjer. Når dei fór i tida fann ein fårleg grunne eller ein god fiskeplass, tok dei alltid *méd* — landmerke — for å finne att «gløgda» der fisken stod best i «røra». Dei tok *méd* i to retningar, slik at dei fekk ei krysspeiling. Når dei kom att neste gong, fann dei grunnen eller fiskeplassen etter desse *méda*. Slike *méd* har vore brukte på sjøen og samstundes gått i lærdom frå far til son i mange hundre år.

Då sjøkarta kom ikring 1870–80-åra, vart *méda* for grunnane mindre brukte for di karta hadde mange landmerke for farleier der det var mange fall. Fiskarane og sjømennene måtte lære «navigasjon» og krysspeiling for å kunne styre mellom grunnane. Dette let seg gjere med mykje bry, men det er mykje snøggare og tryggare å bruke *méda* når ein kjenner dei eller har dei nedskrivne.

Den første vi kjenner til som fekk trykt ei «fallbok» over fårlege grunnar ved kysten frå Skorpa til Ona, var Knut B. Molnes frå Vigra på Sunnmøre. Han var soneson til ein los frå Brunvoll på Harøy, og denne boka hans vart kvar båtførar og los si eige i lange tider.

I 1925 kom boka i nytt opplag, men dette opplaget har nok vore lite, for boka er no vanskeleg å finne att.

Mellom fiskarane i Møre og Romsdal har det vore eit stort ynske å kunne skaffe seg ei slik «fallbok». Fellesutvalget for fiskarlaga i fylket tok difor i 1945 opp spørsmålet om å gje ut ei utvida utgåve av boka for heile fylket og å få tatt opp landtoningar — foto av fjella — serleg til bruk i dei viktigaste farleiene ut og inn frå havet. Distriktsfiskarlaga sa seg samde i dette tiltaket, og ei arbeidsnemnd vart vald med Ola Kalvøy, Nordmøre, Laurits Farstad, Romsdal, og Knut Uksnøy, Sunnmøre, den siste som formann.

Nemnda la så spørsmålet om fotografering av landtoningane fram for direktør Rolf Kjær i Norsk Sjøkartverk, som lova hjelp og stønad til arbeidet. Landtoningane vart tatt i 1949 og 1951.

I 1948 søkte nemnda Fiskeridepartementet om statsstønad, og etter tilråding frå Fiskeridirektøren fekk ein 2 500 kroner til landtoningane. Etter søknad fekk ein og 1 000 kroner frå Sunnmøre og Romsdal Fiskesalslag og 500 kroner frå Sunnmøre og Romsdal Småkvalfangarlag til arbeidet.

Méda i den tidlegare utgåva av «Fallboka» er korrigererte og feila retta. Opplysningane om dei nye méda, som er komne i tillegg, har ein fått frå lokalkjende menn frå Sunnmøre og Nordmøre. Det skulle såleis vere grunn til å tru at alle méd for grunnar og farleier i boka er rette. I boka har ein tatt med dei fleste grunnane som ligg lengst av land. Då ein reknar med at alle skipperar kan gjere seg god nytte av sjøkartar, er mange av grunnane som ligg nær under land ikkje tatt med i boka.

Vi trur at denne fallboka, ved sida av landtoningane, sjøkartet og ekkoloddet, skal verte fiskarane til stor nytte under fart og fiske i og ved den fårlege skjergarden i Møre og Romsdal, og ynskjer difor tillukke med bruken av boka.

Frå eldre tider slik det hev  
opp gjennom tida gjenge,  
at båt frå far til son dei gjev  
og heim og alt hev fenge.  
Og slik det framleis og må gå  
skal Norges fiske tryggje  
eit levebrød til dei som må  
på Norges havstrand byggje.

*Under opptak av landtoningar har desse vore med som kjentmenn:*

Frå Stad til Erkna: Los Mons Kvalsvik, Nerlandsøy.

Frå Erkna til Ona: Knut Uksnøy, Haram.

Frå Ona til Kvitholmen: Laurits Madsen, Nordre Bjørnsund.

Frå Kvitholmen til Treflesa: Peder Skarvøy, Vevang.

Frå Treflesa til Ramsøyfjorden: Johan Antonsen, Grip. Isak Steinsønes.

*Desse har hjelpt til med korrigerering av oppgåvene og gjeve nye opplysningar om méd:*

Frå Stad til Fauskane: Los Mons Kvalsvik, Nerlandsøy.

Frå Fauskane til Storholmen: Sevrin H. Molnes, Vigra.

Frå Storholmen til Ulla fyr: Ingvald Lausund, Lepsøy, Bernt Haram, Haramsøy.

Frå Ulla fyr til Nogvafjorden: Knut Longvanes, Flemsøy.

Frå Nogvafjorden til Storskallen: Kristoffer P. Fjørtoft, Fjørtoft.

Frå Storskallen til Horsfalla: Knut Uksnøy, Haram.

Frå Horsfalla til Kråksundet: Knut Ugelvik, Otterøy.

Frå Kråksundet til Kolbeinflua: Laurits Madsen, N. Bjørnsund.

Frå Kolbeinflua til Kvitholmen: Einar Teistklubb, Vevang.

Frå Kvitholmen til Ramnane: Peder Skarvøy, Vevang.

Frå Ramnane til Griphølen og for Griptarane: Los Iversen, Grip.


I tillegg til opplysningane frå desse kjentmennene har nemnda tatt med ein del av «Den norske los» 7. hefte, som er utgjeven av Norges Geografiske oppmåling.

Ansaret for innhaldet i Fallboka og tillegget, ligg på nemnda.

*Merknad:* Alle sjøkartar for Møre og Romsdal har stadnamn på bokmål. Nemnda har likevel så langt råd er nytta ein meir nynorsk skrivemåte i Fallboka. For å unngå vanskar for fiskarane har ein vanlegvis berre gjeve namna nynorske endringar. Elles har ein mått halde på dei namneformene som står på kartet. Namna vert difor ei blanding av bokmål og nynorsk, noko vi bed om orsaking for.

For nemnda

*Knut Uksnøy.*





### Landmerke fri av einskilde fall.

(Dei méda som det er landtoning av, er merkte med \*).

1. \**Inn Vanylvsgapet*: Bruna midt i Vanylvsgapet.
2. \**Inn Flåværløia*: Fløegga vel framom Leinefjellet.
3. \**Fri sørvest for Fauskane*: Hallenubben litt innpå Sjursfjellet (Sandsøy).
4. \**Fri nordvest for Fauskane*: Høgste Rundøy varde til Muleneset.  
*Méd for Fausken* (5<sup>1</sup>/<sub>2</sub> fv.): Midthaugen på Rundøyfjellet utfor Kvalsvikmulen og Larsneset på austenden av Sjursfjellet (Sandsøy). Den er vid og er fårleg i stor sjøgang.
5. \**Rett over Juklebåen* (8/6 fv.): Skageneset over Myrbærhaugen (Skorpa), og Fløegga på austenden av Handfanget (austkanten av Rundøyfjellet).  
*Fri vestanfor*: Revjehornet på vestpynten av Ristøya.  
\**Fri nordanfor Juklebåen*: Sæviksteinen til Golleneset.
6. *Méd for Sandsøy—Skjeggene*: (6/6 fv.): Flø fint fram for Leinøya (går midt over Skjeggene).  
*Fri vestanfor Skjeggene*: Haugsholmen fyr går til Basteneset (Kvamsøy).  
*Fri austanfor Skjeggene*: Nonshornet (Kvamsøy) inn på austpynten av Ristøya, eller når Svinøykalven går 2—3 gonger breidda si aust om Svinøya.  
*Fri søranfor Store Godøyflua* (3 fv.): Flø gøymd attom Leinøya eller Godøya til Kvalsundaksla.  
*Méd over Store Godøyflua*: Langedragneset (Sandsøy) mellom Klovholmane.  
*Farlei austanfor Svinøya*: Nystølhornet inn til venstre neset av Sandsøya (ved Dollsteinen). Dette médet går fri vest om Grunnskallen (7<sup>1</sup>/<sub>2</sub> fv.), Kolbeinsnabben (14 fv.) og Rimmeflua (7 fv.).  
*Farlei austanfor Svinøya*: Kragsethornet rett over Dollsteinen. Dette médet går fri vest om ytre Håskallen (14 fv.) og midt mellom Rimmeflua (7 fv.) og Fauskefluene (5<sup>1</sup>/<sub>2</sub> fv.).  
*Fri nordanfor yste Håskallen, Juklebåen og Geitmaren*: Rundøy fyr i høgste Godøyfjellet.

### Méd og utløp frå Fosnavåg.

*Méd for Geitmaren* (2 fv.): Nerlandsaksla til Skibesteinen på Kvalsvikfjellet og Hurlægga (Gamlemsfjell) på gamle Rundøy fyr.

7. \**Fri vestanfor Geitmaren*: Teigetua til Okla.
8. \**Fri austanfor Geitmaren*: Igesundskardet godt fri Teigefjellet.
9. \**Fri nordanfor Geitmaren*: Rundøy fyr i skardet på høgste Godøya.
10. \**Fri sørvest for Grunnane og nordvest for Runøy fyr*: Tendenesaksla (Rundøy) til gamle Rundøy fyr.

### Breisundet: Méd og utløp austanfor Rundøy.

*Méd for Golla* (6 fv.): Golleneset i Kvalsneset og Gollefjellet under Slagtinden på nordsida. Må skyast i stor sjøgang. Tre grunnar.

*Méd for Vallabåane* (2 fv.): Hessa (Sukkertoppen) til Lesten og Keipen (Skorpetua) kjem utfor høgste Rundøya. Dei er svært vide og må alltid skyast. Mange grunnar.

11. \**Inn Breisundet søranfor Golla*: Godøya inn til Tueneset.
12. \**Inn Breisundet søranfor Vallabåane*: Heile Sukkertoppen fri søranfor Godøya.
13. *Fri vestanfor Golla*: Vestkanten av Leinehornet på Geitnasen (austre Rundøyfjell).
14. \**Fri nordanfor Vallabåane*: Indre egga av Guletua til nordre egga av Gamlemsfjellet.
15. \**Fri austanfor Vallabåane*: Alnes fyr vestanfor høgste Havsteinen.
16. *Méd for Grunnskallen* (10 fv.): Hidsegga i tua på Geitnasen og Grunnskalltinden kjem ut for Skolma. Den er fårleg i svær sjøgang.
17. *Méd for Håflua* (5 fv.): Osberget (ved Ulstein) mellom to små tuer på den nordlegaste enden av Grasøya og Håflutua i Geitnasen. Den er vid og må skyast i sjøgang.
18. *Méd for Breiflua* (5 fv.): Ulstein kyrkje i Osberget og Kvalneset på ytste Grasøytangen. Den er vid og må skyast i stor sjøgang.
19. *Méd for Tekleskallen* (7 fv.): Osberget på Vattøyhaugen og Alnesegga omlag ei famn inn på ytste enden av Grasøya. Knapp og må alltid skyast.
20. *Méd for Dybflusten* (5 fv.): Ulstein kyrkje på sørenden av Eggholmskjeret og Eltrane i eit skard på midten av Flørauden. Knapp og må skyast i stor sjøgang.

**Giskesundet: Méd og utløp austanfor Godøy.**

1. \**Fri søranfor Anglegrunnen* (10<sup>1</sup>/<sub>2</sub> fv.): Ålesundsaksla søranfor høgste Havsteinen.
2. \**Fri sørvest for Fauskane og Anglegrunnen*: Sørvestpynten av Godøya innpå vestkanten av Sula. Farlei: Sula midt i Breisundet mellom Godøya og Kvitneset.
3. *Fri sørvest for Dyngeskallen* (16 fv.): Sørkanten av Havsteinen til Alnespynten.
4. *Méd for Høgeskallen* (19 fv.): Inste Skorperøra på Løsettorva (ytst på Rundøyfjellet) og Havsteinen i Ramskaret. Knapp og må skyast i svær sjøgang.
5. *Méd for Kløvgrunnen* (13 fv.): Keipen (Skorpetua) på Svartemannen (midt på Rundøya) og djupaste Masdalsklova nordanfor Kvitneset. Svært vid og må skyast i stor sjøgang.
6. *Méd for Dyngeskallen* (16 fv.): Dynga i nord for Haramsøya og søndre Flåa kjem nordanfor Kvitneset. Knapp og må skyast i stor sjøgang.
7. *Méd for Statsgrunnskallen* (12 fv.): Alnesfyret i Valkvedaksla (nord austenden av Godøya) og Erkna inn til Molneshornet (Vigra).
8. *Méd for Olsflua* (5<sup>1</sup>/<sub>2</sub> fv.): Sula kjem litt sør for Lesten og vestenden av Synes-fjellet på Lillerauden. Knapp og må skyast i stor sjøgang.
9. *Méd for Lyren* (8 fv.): Alnesfyren søranfor høgste Havsteinen og store Alnesrauden litt austanfor Erkna. Knapp.
10. *Méd for Hellene utfor Alnestangen* (2 fv.): Ein kan ikkje reise mellom land og Hellene. Det næraste punktet som ein kan kome til, er der andre Ulsteinegga står på Lestaskjeret. Knapp og fårleg i stor sjøgang.
11. *Méd for Leiafallet*: Ålesundsaksla på Havsteinen og Omneberget nordvest på Lepsøya) på Håfleset. Knapp og bør alltid skyast.
12. *Méd for Alnesbreiflua* (1<sup>1</sup>/<sub>2</sub> fv.): Ramskaret på Havsteinen og Lillerauden i Synes-hammaren. Vid og fårleg i stor sjøgang.
13. *Méd for Hellene ved Giskøyrevet* (2 fv.): Ålesundsaksla nord på Ørnebakken og Ulsteinegga på Tangesteinane. Dei er vide og må skyast i stor sjøgang.
14. *Méd for Revsteinen* (3 fv.): Vestre Galten i Alneselva og Ramskardet på søre Ødegårdshusa. Knapp og må alltid skyast.
15. *Méd for Lillegrimen*: Omneberget (nordvest på Lepsøya) på Håfleset og Veibustfjellet til Ørnebakken (på sørkanten av Giske). Knapp, må skyast i stor sjøgang.

16. *Méd for Storgrimen* (2 fv.): Håfleset i Gamlemselva og Ålesundsaksla ei fann nord på Ørnebakken. Knapp, fårleg i stor sjøgang.
17. *Méd for Kvalsbåen* (1 fv.): Valkvedet sør for Lillerauden og Klandreegga ytst på Ulsteinegga. Vid, bryt alltid.
18. *Méd for Oddebåen* (1 fv.): Ålesundsaksla midt på Langskjeret og Rødehornet på Ulsteinegga. Knapp, bryt alltid.
19. *Méd for Synesstabben* (2<sup>1</sup>/<sub>2</sub> fv.): Oføra på Kvalen (Synes) og Lesten på Håfleset. Knapp, fårleg i stor sjøgang.
20. *Méd for Kjøreskallen* (6 fv.): Dynga i austenden av Lepsøya og Ålesundsaksla til Hesteberget (vestkanten av Erkna). Vid, og må skyast i stor sjøgang.
21. *Méd for Anglegrunnen* (10<sup>1</sup>/<sub>2</sub> fv.): Langskjeret til sørkanten Guletua og høgste Havsteinen i sørkanten av Ålesundsaksla. Må skyast i sjøgang.

#### Utløp frå Vigra.

1. *Fri sørvest for Fauskane*: Erkna fyr midt mellom Skibbyggeren og Toskjeret.
2. *Fri nordvest for Fauskane*: Høgste Hidsegga over andre skardet utanfor Rundøy-varden.
3. *Fri nordaust for Fauskane*: Nordkanten av Ålesundsaksla nordanfor heile høge Erkna.
4. *Fri søraust for Fauskane*: Nystølhornet godt synleg austanfor Rundøy-varden.
5. a. *Méd for Vestreskallen* (10 fv.): Lågaksla i Erknasnadden og Skorpa hogg i ytste enden av Rundøyfjellet.
6. b. *Méd for Nyskallen* (6<sup>1</sup>/<sub>2</sub> fv.): Lågaksla fint i Erknaskardet og Kallen skrevar over skardet på inste enden av Rundøyfjellet.
4. c. *Méd for Remmen* (5 fv.): Lågaksla i Erknasnadden og Kallen går attom ytste kanten på inste Rundøyhaugen. Dese tre nemnde og fleire smågrunnar er så samanhangande at det ikkje finst mellomløp. Om vinteren må alle desse grunnane skyast.
8. d. *Méd for Kløuskallen* (9 fv.): Djupaste Masdalsklova til Lesten og Kallen i same merke som for Remmen. Må skyast i sjøgang.
9. e. *Méd for Jonskallen* (10 fv.): Sætreaksla i Erknaskardet og Vartdalsegga på Lesteslagen (eller Kvalrosfjellet fint utfor Omneberget). Vidstrakt, må skyast i stor sjøgang.

10. *Méd over Vestre Fauskefallene*: Vigra kringkastingmast med fleire raude lys over eitt med Erkna fyr, går rett over dei vestre grunnane av Fauskane. Lysa er gode å sjå om natta.
11. f. *Méd for Kvalrosskallen* (13 fv.): Røddlandstua på Falketua (ei lita tue på Synesfjellet) og Kvalrosfjellet på ei lita tue (Lille-Nils-tua) i bakken innanfor Mennene på høgste Haramsøya. Svært vid, må skyast i stor sjøgang.
12. g. *Méd for Nyskallen* (12 fv.): Markollen midt i Havsteinen og Kallen skrevar over skardet mellom to tuer på Rundøyfjellet som heiter Nyskalltuene. Knapp, må skyast i svær sjøgang.
13. h. *Méd for Grunnskallen* (8 fv.): Alesundsaksla i Erknaskardet (eller Oføra på Gravahusa på Blindheim) og Kallen på ei tue på Rundøyfjellet kalla Grunnskalltua. Vid, fårleg i svært stor sjøgang.
13. *Méd for Dyingeskallen* (6 fv.): Sætreaksla på Dyngen og Markollen i austenden av Rundøyfjellet. Knapp, må skyast i stor sjøgang.
15. *Méd for Blimsboen* ( $1\frac{1}{2}$  fv.): Oføra litt sør for Røsvikhusa og vestre Erknalemben i Valkve. Bryt alltid.
16. *Méd for Sveskallen* (9 fv.): Oføra litt sør for Tørnneset (vestre Blindheim) og Lesten i foten på vestkanten av Erknafjellet. Må skyast i stor sjø.
17. *Méd for Langskallen* ( $10\frac{1}{2}$  fv.): Oføra over Blindheimshusa (eller Gibba båke) og toppen av Lestafjellet inn mot vestkanten av Erkna.
18. *Méd for Blindheimsbreiflua* (7 fv.): Sørkanten av Oføra på Blindheimshusa og Svartskjeret i vestkanten av Erkna.

### **Inn- og utløp mellom Erkna, Storholmen og Vigra.**

1. *Fri nordaust for Fauskane*: Storholmen fyr i austkanten av Gohaldet (Lepsøy).
2. *Fri vestanfor Storholmen*: Erkna fyr innpå Valkve, nordaustpynten av Godøy.
3. *Méd for Helskallen* (6 fv.): Oføra på Helskalltua (ei tue på Blindheimsfjellet) og Synes fyr i Havsteinen.
4. *Méd for Høfsflua* (7 fv.): Melingskjeret i Mennene (det høgste punktet på Haramsøyfjellet og Hovsaksla (Ellingsøy) litt sør for Torvneset (Blindheim).
5. *Méd for Søre Sandbakken* ( $4\frac{1}{2}$  fv.): Oføra på skjeret nordanfor Langholmen og Ulsteinegga på Erknabåen.
6. *Méd for Nordre Sandbakken* (4 fv.): Oføra på Bakke-løa i Rørvika eller Oføra på Skjærbåen og Ulsteinegga i Erknøybåen.

7. *Méd for Knutskallen* (2 fv.): Skjærbåen i Kirken og Store-Rosholmen i Rønstadhellaren.
8. *Méd for Martinskallen* (5 fv.): Oføra på Barden (vest av Langholmen) og Hidsegga på austenden på Erknafjellet.
9. *Méd for Blindheimskirkeflua* (2 fv.): Kirken på Barden og Gibba i Alneselva.
10. *Méd for Mælen* (2 fv.): Oføra på to tuer midt på Langholmen og Gibba i Lesten.
11. *Méd for Skjærbåen* (1 fv.): Gibba i Lesten og Tosellen (nordenden av Blindheimsfjellet) nordanfor Langholmen.
12. *Méd for Molnesskallen* (2 fv.): Sætreaksa på Blindheimshaugen og Lillerosholmen ei famn ut for Rønstadhellaren.
13. *Méd for Svarøen* (2 fv.): Nedaksa sør til Tosellen og Svarveegga (Tåaksa) på høgste Erknafjellet.
14. *Méd for Dausken* (5 fv.): Kirken i sørkanten av Bjørnøya og Ulsteinegga på Erknabåen.
15. *Méd for Storfallet* (1 fv.): Melingskjeret i Vetten og Lesten til austkanten av Erkna fyr.
16. *Fri Høfsflua*: Sørkanten av Oføra over sørpynten av Langholm-barden.
17. *Fri nordaust for Storeflua*: Storerørsholmen i Langneset.
18. *Méd for Leiskallen* (5 fv.): Melingskjeret og Oføra på Leinskalltua på Molnesfjellet.
19. *Méd for Nordre Flua* (2 fv.): Lepsøy—Klovningen i Kvernholmen og høgste Storerørsholmen i eit mørkt strek på Breisanden.
20. *Méd for Botnskallen* (6 fv.): Melingskjeret i Rundøyfyret og høgste Rosholmen i Breisanden.
21. *Méd for Storeflua* (2 fv.): Oføra litt sør for Molneshornet og Lepsøy—Klovningen i Kvernholmen.
22. *Fri nordanfor Stimskallen, Lakseskallen, Kirkeskallane o. fl. og*
23. *Dyngeskallen* når Myskjafjellet kjem nordanfor Lepsøya, og fri nordaust for dei når Oføra står i Hornedalen på Molnesfjellet. Fleire grunner 5 til 1 fv.
24. *Fri sørvest for Lepsøy—Klovningen og Klovningfallet*: Når Tinden er godt synleg sørnfor Gohaldet.

#### **Inn- og utløp frå Lepsøy aust for Storholmen.**

1. *Méd for Klovningfallet* (1 fv.): Knappen i Rundøyfyret og Ravenen på sørenden av Lausundholmen.
2. *Méd for Søre Djupfallet* (1½ fv.): Lepsøy—Klovningen i Farstadaksa og Ulsteinegga på austre Erknafjellet.

3. *Farlei*: Bløkallen synleg sør for Haramsfjellet.
4. *Méd for Nordre Djupfallet* (3 fv.): Lepsøy—Klovningen i Roaldneset (Langeneset) og Ulsteinegga på småtuene utfor høgste Erknafjellet.
5. *Méd for Snøggskallen* (7 fv.): Lepsøyklovningen i Gamlehammaren og Melingskjeret i Ulsteinegga.
6. *Méd for Støtten* (21/6 fv.): Rekdalshesten fint ut for Myskjafjellet og høgste Stør-Rosholmen i Molneshalsen.
7. *Méd for Jegteskallen* (7 fv.): Oføra nord for høgste toppen på Budefjellet (Roald) og Lilleholmen går til Storholmen.
8. *Méd for Holmeskallen* (6 fv.): Erkna kjem litt inn for Storholmen og Lepsøyklovningen i Farstadaksla.
9. *Méd for Skåraeggskallane* (6 og 9 fv.): Dei er tre i talet, og har desse méda: Den første: Storholmen i Ulsteinegga. Den andre: Storholmen i Hidsegga. Den tredje: Storholmen i Runde. Alle tre ligg etter Skåraegga på austenden av Myskjafjellet.
10. *Méd for Sandbrauten* (3 fv.): Sula på Kjerringa (på andre tua på Synesfjellet) og Hildrehesten sør for Hellevikhornet.
11. *Méd for Sandbrautgrunnen* (4 fv.): Hildrehesten mellom Hellevikhornet og Gohaldet, og Sula i inste skardet på Kjerringa.
12. *Méd for Yste-Kallen* (5 fv.): Tinden sør til Omnehornet og Ulsteinegga i eit lite skard ytst på Erknafjellet.
13. *Méd for Midt-Kallen* (4 fv.): Tinden til Omnehornet og Ulsteinegga på ei lita tue tett aust for fyret på Erknafjellet.
14. *Méd for Inn-Kallen* (9—6 fv.): Sula inst i Åsegga (på austenden Synesfjellet) og Rekdalshesten på Vardetua på høgste Haramsfjellet.
15. *Méd for Klovningssgrunnen* (2 fv.): Tinden fint sør for Gohaldet og Knappen i Lesten.
15. a. *Méd for Seiskallen* (3 fv.): Klovningen i Valderøya og Rekdalshesten på austenden av Myskjafjellet.
16. *Méd for Fjordmannsfallet* (2 fv.): Sula på austenden av Synesfjellet og Klovningen i Rønstadnosa.
17. *Méd for Skjæringsgrunnen* (15/6 fv.): Klovningen i Alneselva og Skjæringsskardet sør til Gohaldet.
18. *Åmundbåane*: Har ikkje merke då dei bryt støtt. Båar i vassflata.
19. *Méd for Indre Statsgrunnen* (6 fv.): Tinden sør til Gohaldet og Melingskjeret i Alneselva.
20. *Méd for Ytste Statsgrunnskallen* (7 fv.): Statshesten i Storholmsundet og Hildrehesten nørdest på Omneberget (Bryggen).
21. *Farlei*: Bløkallen synleg sør for Haramsfjellet.

22. *Méd for Tindeggrunnen* (3 fv.): Tinden sør til Hellevikhornet og Lepsøyklovningen i kanten på Lesten.
23. *Méd for Ganopen* (6/6 fv.): Sula på inste halvdelen av Lepsøyklovningen og Hildrehesten sør til Hellevikhornet.
24. *Méd for Svartegrunnen* (5 fv.): Sula i eit lite skard midt på Synesfjellet og Svartegga (austre kanten av Lepsøyfjellet) sør til Hellevikhornet.
25. *Farlei*: Hellevika fyr og lykt over eitt.
26. *Méd for Hella (ved Skreia)* (6 fv.): Skåraegga på Vardetua (søre kanten av høgste Haramsfjellet) og Sula på ei lita tue ytst på Synesfjellet (Sandbrauttua).
27. *Méd for Småskallane* (12 og 13 fv.): Skåraegga på Vardetua (søre kanten av høgste Haramsfjellet) og Storholmen frå Rundøy til Ulsteinegga.
28. *Farlei*: Haram (Austnes) kyrkje over Skreia.  
*Farlei*: Gylda til Innholmen.
29. *Méd for Vetegrunnen* (15/6 fv.): Valderøya på Storetua (vestkant) på Molnesfjellet og Naggen i Setshellaren.
30. *Méd for Svanshauggrunnen* (4 fv.): Sula på Svanshaugen (mellom Blindheim og Røsvik) og Harams-Klovningen i Grava (litt aust om Haramsneset).

#### **Inn- og utløp frå Haram.**

1. *Méd for Klovninggrunnen* (2 fv.): Søre kanten av Myskjafjellet til odden av Haramsneset og Klovningen i Benken (ytste kanten av Lepsøyfjellet).
2. *Méd for Anesgrunnen* (5 fv.): Klovningen i Myskjaneset og Sula ut til Blindheimsfjellet.
3. *Méd for Langfallet* (2 fv.): Sula på ei lita tue på austenden på Blindheimsfjellet (eller på Lillerosholmen) og Klovningen i Hildrehesten).
4. *Méd for Skalmeskallen* (4 fv.): Søre kanten av Myskjafjellet på Haramsneset og Skalmen i Rosholmen.
5. *Méd for Veteskallen* (3 fv.): Skalmen litt aust for Setholmen og Sula litt ut på Synesfjellet.
6. *Méd for Vetegrunnen* (8 fv.): Skalmen i Sethellaren og Sula på Vetefallstua (ei tue på austre enden av Synesfjellet).
7. *Méd for Jarsteinskallane* (9 og 10 fv.): Hellandsskardet unna Haramsnova og Storholmen i Stad.
8. *Méd for Søre Ivarskallen* (10 fv.): Storholmen i ytste Flåhaugen og Skreia i Setholmen.



9. *Méd for Nordre Ivarskallen* (13 fv.): Storholmen i Klippen (innanfor Rundøysundet) og Gohaldet midt på Skalmen.
10. *Méd for Steingrunnane* (9 og 10 fv.): Hildrehesten nord for Haramsnova og Seigrunnskardet (på Rundøy) midt mellom Storholmane.
11. *Méd for Rødhammarskallen* (14 fv.): Rødhammaren på Myskjafjellet (Haramsøya) kjem fint ut for Haramsøyfjellet og vestre Storholmstangen i Klippetangen (austanfor Rundøysundet).
12. *Farlei*: Gohaldet over Harams-Klovningen.
13. *Méd for Langbåane* (4 og 5<sup>1/2</sup> fv.): Sula på Langbåtua (Flattua midt på Vigra) og austkanten av Hornhammaren (ein fjellhaug ved Ullanova) til v.kant av Kvernholmen fyr.
14. *Méd for Stavnesflua* (5 fv.): Flåhaugen inntil Lepsøya og Rødhammaren på Hardhaugen på Haramsneset.
15. *Méd for Lilleflua*: Sula på Innholmen og Rødhammaren på Stavneset.
16. *Méd for Skulestøa* (9 fv.): Nordre kanten av Kvernholmen i nordre kanten av Ullaholmen og Hestøya over vestre kanten av Haramsneset.
17. *Méd for Bergskallen* (6 fv.): Flemseidet over nordre kanten av Kvernholmen og Hestøya over Haramsneset.
18. *Méd for Ashammarflua* (6 fv.): Høgste Gohaldet over Staveneset (vestpynten av Haramsøya og 3 kabellengder tvers av land.
19. *Méd for Lilleskallen* (6 fv.): Hellevik fyrlykt over Stavneset og Naustskjer fyrlykt til nordre kanten av Kvernholmen.
20. *Méd for Søre Flua* (6 fv.): Flåhaugen utfor Lepsøyrået og Hildrehesten til Hornsrøra på Ullafjellet (eller høgste Ærfjellet (Fjørtoft) over nordpynten av Lilleskjer).
21. *Méd for Storsteinflua* (3 fv.): Fløegga i eit lite skard midt på Kvernholmen og Naustskjeret til høgste kanten av Ullahammaren.
22. *Méd for Røsseflua* (7 fv.): Rået (ytre kanten av Lepsøya) til ytre kanten av Kvernholmen og Flemsklippen i eit skard nordanfor Alvestadskardet.
23. *Méd for Flemsbåen*: Nedre kanten av Gohaldet til Haramslia og austre kanten av Haregrægga (vestkanten av Skjeringen) til Skulen (Flemsøy).
24. *Méd for Nordvestre Seiskallen* (9 fv.): Haregrægga (vestkanten av Skjeringen) til Skulen og Sula på Småtuene (inst på Vigrafjellet).
25. *Méd for Hesteskallen* (9 fv.): Sula på Røysa (nordkanten av Råklubben) og Remmetua austanfor Hildrehesten til Ullahornet.

26. *Méd for Seiskallen* (8 fv.): Nordpynten av Haramsklovningen til Sørpynten av Rosholmen og Hildrehesten over Lilleskjer.
27. *Méd for Klakken* (13 fv.): Haramsklovningen til vestpynten av Innholmen og Remmetua austanfor Hildrehesten til Ullafjellet.
28. *Méd for Bjørlokgrunnane* (8 og 10 fv.): Søre kanten av Haramsklovningen ut om Gohaldet og nordre kanten av Skulen over nordkanten av Kvernholmen.
29. *Méd for Håskallane* (7 og 10 fv.): Hornrøra (Ulla) nordanfor Kvernholmen 1) og Sula i Vigra kyrkje og 2) Sula over Torshella og 3) Sula mellom Torshella og kyrkja.
30. *Méd for Vassindskallen* (9 fv.): Remmetua (austanfor Hildrehesten) til sørsida av Myskjafjellet og Skalmen (ein køyrevæg utom Hidsegga) i innerkanten av Rundøysund.
31. *Méd for Bløkkallgrynna* (12 fv.): Store Harøybur litt nordanfor Sværslingane og Haramsklovningen i Hellevik fyr.
32. *Méd for Seigrunnskallen* (11 fv.): Hildrehesten nordpå Haramsnova og Seigrunnskardet (Rundøy) går 1 famn utanfor Storholmen fyr.
33. *Méd for Almandskallen* (13 fv.): Rundøybranden går 1 famn innanfor Storholmen fyr og Hildrehesten inntil vestkanten av høgste Haramsfjellet.
34. *Méd for Havbåen* (10 fv.): Fjærtøft Varde over Søre Sværslingen og Innholmen over Haramsklovningen.

*Namn på méd som er brukte vestetter utfor Ulla.*

35. *Méd frå sør til nord:*

1. Ropphornet.
2. Ulsteinegga.
3. Storhaugen.
4. Inste Haugen.
5. Midthaugen.
6. Ytste Haugen.
7. Kiven.
8. Isegga.
9. Rundøysundet.
10. Austkant Rundøyfjell, Geitanasen.
11. Rundøyvarden og Rognefluskardet (nordom varden).
12. Seigrunnskardet (søranfor Branden).
13. Rundøybranden.
14. Kvalneset (nørdste neset av Rundøy).

### Inn- og utløp frå Skuløy og Fjørtoft.

1. *Méd for Grunnflua* (3 og 7 fv.): Flemsklippen i Alvestadskardet og Flåhaugen til Lepsøyraet (eller Haramsklovningen litt innanfor Flemsbåen).
2. *Méd for Breiflua* (4 og 6 fv.): Hildrehesten i nordre Flemskardet og Søre Småskjer i Harøyburet.
3. *Farlei inn Nogauffjorden*: Skåraegga godt synleg nordanfor Skulen.
4. *Méd for Svaet tett innanfor Sværslingane* (1 fv.): Midfjordskjeret i nordre Kleivahaugen (sør for Fjørtoftvarden) og Hornhammaren innanfor Ullaholmen.
5. *Méd for Hakebåane*: Nogvamulen på Store-Sværslingen og Lepsøyraet til Ullanova. To båar i havflata.
6. *Méd for Hakebågrunnane* (6/6 fv.): Nogvamulen på Store-Sværslingen og Lepsøyraet godt utfor Ullanova.
7. *Méd for Ytste Skipperskallen (Fløremmet)* (3 og 3 fv.): Småskjeret i Neshaugen (på Fjørtoftneset) og Ytste Sværslingen i Ullahornet.
8. *Méd for Inste Skipperskallen* (15/6 fv.): Småskjeret i Fjørtoftneset og Ytste Sværslingen i Ullaelva.
9. *Méd for Bombeskallen* (2 fv.): Småskjeret i Nogvamulen og Ullanova på Inste Sværslingen.
10. *Méd for Gryvla*: Småskjeret i Skårahammaren og Fløegga til Ullanova.
11. *Méd for Seiskallane* (2 og 3 fv.): Nordre Langflæs-enden i Ramsberget og Inste Storsværslingen i Ullanova.
12. *Méd for Ivarskallen*: Skåraegga på søre enden av Langflæsa og Ullanova på Inste Sværslingen.
13. *Méd for Gregorskallen* (2 fv.): Fjørtoftvarden på søre enden av Langflæsa, og Ytste Sværslingen i ein stor hammar innanfor Ullanova.
14. *Méd for Gryvleskallen* (3 fv.): Gryvla i Rundøy og Skåraegga til Fjørtoftneset.
15. *Méd for Søstrene*: Søsterfjellet til Nogvamulen (eller Drynklubben på Fjørtoftvarden) og Lepsøyraet til Ullanova.
16. *Méd for Flatskallen; nordaust av Flaten* (15/6 fv.): Flaten i Rundøy og Hellenakken på Fjørtoftvarden.

### Inn- og utløp for Fjørtoft, Uksnøy og Myklebust.

1. *Méd for Vardefallet* (5 fv.): Flaten i Fjørtoftvarden og Valderøya på Lilleråa (utfor Råklubben) eller Kvernholmen fyr i djupaste skardet utfor Graslia.

2. *Méd for Hellandsfallet* (5 fv.): Sula ytst på Råklubben og Flaten i Hellandsryggen.
3. *Méd for Storskallen* (15/6 fv.): Hellenakken på Ærfjellet og Sula på ei lita tue på Råklubben.
4. *Méd for Esterfallet* (8 fv.): Hellenakken på Ramsberget og Sula på Råklubben.
5. *Méd for Ryggeflua* (11 fv.): Sula ytst på Råklubben og Skåraegga søranfor høgste Ærfjellet.
6. *Farlei mellom Esterfallet og Storeskallen*: Hellenakken midt på myra mellom Ramsberget og Ærfjellet.
7. *Farlei mellom Vardefallet og Flaten*: Fyrlykta på Uksnøyflesa litt sør for Lille Harøyburet.
8. *Farlei nordvest for Graslifalla i stor sjø*: Sula godt ut på Roaldtangen eller Graslia ei famn utanfor Ullanova.
9. *Méd for Gamleskallen* (9 fv.): Flaten i Flem og Havsteinen i Stemshesten.
10. *Méd for Aglapskallen* (6 fv.): Isegga på Kvernholmen og Aglapen på nordre enden av Fjørtoft (Skutvikneset).
11. *Méd for Digerfalla* (6/6 fv.): Aglapen i Ullanova og Råmskjeret i Ærfjellet.
12. *Méd for Kirkeskallen* (21/6 fv.): Fjørtoft kyrkje til austkanten av Brunkleggen og Stemshesten litt innanfor Gåsskjeret.
13. *Méd for Gåsskierskallen* (3 fv.): Skåraegga på Ramsberget og Gåsskjeret i Stemshesten.
14. *Farlei austanfor Kirkeskallen*: Gangstadaksla på austre enden av Store Flesskjer, til Brødrene tvers og så Flesa fyr litt sør om Myklebustaksla. Styr tett inn til Flessnagen og ha Skåraegga kring 1 meter austanfor kanten av Ramsberget.
15. *Farlei vestanfor Kirkeskallen og inn Brunkleggsundet*: Ramsberget til austsida av Brunkleggen. *Eller inn Flesstraumen*: Flesa fyr i Myklebustaksla.
16. *Méd for Kroppungsfallet* (mellom Gåsskjeret og Kråka): Nogvamulen på Toskjera og Storkråka i Uksnøyvarden.  
*Méd ved Talbuleia.*
17. *Farlei Talbuskjerleia* (for mindre båtar): Talbuskjer i Ramsberget. Forbi: austanfor Talbuskjeret.
18. *Méd for Ytste Talbuskjeret* (5 fv.): Ullanova på Ytste Sværslingen og Talbuskjeret i Fjørtoft-Varden.
19. *Méd for Inste Talbuskallen* (9/6 fv.): Ullanova på Inste Sværslingen og Talbuskjeret i Vardeberget (sør om Varden).

20. *Méd for Nåløyfallet* (2/6 fv.): Ullanova på Langflesa og Skåraegga på Kleivahaugen (sør om Varden).
21. *Méd for Fanten* (3/6 fv.): Sønderlandaksla på Kobbeskjeret og Myklebustaksla på Råmskjeret.

### Méd frá Gæsskjeret og ut til Harøyfalla.

1. *Méd for Gåsa*: Brunkleggen i Fjørtoftvarden og Stemshesten på på Sinholmane.
2. *Méd for Gjerlingane* (6/6 fv.): Brunkleggen litt austanfor Fjørtoftvarden og Stemshesten på Håfinnskjeret og Håfinnen (to grunnar).
3. *Farlei*: Harøyburet i hola aust om Digergubben.
4. *Méd for Gjerlinggrynna* (6 fv.): Brunkleggen i tua sør for Ramsberget og Hånesrøra (på Haramfjellet) i Bondehogget (andre skardet på Flemaksla).
5. *Méd for Godøyuskallen* (4 fv.): Godøyhornet litt synleg utanfor Ullanova og Hildrehesten inn til austkanten av Skulerøra.
6. *Méd for Vest-Gjerlingen* (6<sup>1/2</sup> fv.): Flaten i Rundøybranden og Skåraegga på Fjørtoftvarden.
7. *Méd for Hausane* (to grunnar, 3 og 4 fv.): Ropphornet på Kvernholmen fyr, og Skåraegga sør for Mangsfjellet (eller Gangstadaksla på Uksnøyvarden).
8. *Méd for Morasene* (tre grunnar, 10, 8 og 7<sup>1/2</sup> fv.): Den austre; Skåraegga på tua aust om Ærfjellet. Den midtre: Skåraegga på Ærfjellet. Den søre: Skåraegga på tua sør av Ærfjellet og Flaten i Kvernholmen og inn i Ullanova.
9. *Méd for Steinboskallane*: *Den vestre* (6 fv.): Brunkleggen i tua sør om Ærfjellet og Ekneskjera (Ektenskjera) i Tornesnakken (Fræna). *Den austre* (6 fv.): Brunkleggen i Fjørtoftvarden og Ekneskjera innanfor Tornesnakken.
10. *Méd for Uksnøy-Digerfallet* (4 fv.): Skåraegga på Ramsberget og Ekneskjera i Stemshesten.

### Méd kring Harøyfalla.

1. *Méd for Gardsenden* (6 fv.): Havsteinen i Myklebustaksla og Stemshesten i inste Ona.
2. *Méd for Skrøvla* (6/6 fv.): Skåraegga på Ramsberget og Stemshesten i ytste Ona, eller Vetegga på Skrøvletua (på Støhalsen).
3. *Méd for Jørngrunnane* (to grunnar, 6 og 8 fv.): Husa til Rasmus Uksnøy (dei vestre på Uksnøy) over Havhesten og Vetegga (Gamlemsrøra) ut til Fluahogget (ytre kanten av Stortua).

- Merk: På Flemshalsen er det tre hogg eller skard. Det inste: Fluahogget, det midtre: Bondehogget, og det ytste: Setehogget.*
4. *Méd for Røsokhavflua* (4 fv.): Flåhaugen på Råklubben og stova til Knut Uksnøy over Havsteinen (eller Skåraegga på Ramsberget).
  5. *Méd for Bringen* (2 fv.): Rekdalshesten på Harøyburet og Gamlemsegga på Myra på Flemshalsen.
  6. *Méd for Vestbåen* (7 og 8 fv.): Nogvamulen på Havsteinen og Skropen (skjeret) i djupaste Heggdalsskardet (på Otterøya).
  7. *Farlei*: Harøyburet over Havsteinen. Inn austanfor Havsteinen.
  8. *Farlei*: Harøyburet over Skropen.
  9. *Méd for Nordbåane* (7 og 7 fv.) (fleire grunnar austover): Fjortoftvarden på Skropen og Skipsholmen i ei grøft i fjellet sørnfor Ræstaddalen (Otterøya).
  10. *Méd for Skropgrunnen* (2 fv.): Ullanova på Havsteinen og Myklebustaksla nördst på Ekneskjera.
  11. *Méd for nordvestlegaste Ekneskjerskallen* (3 fv.): Inste Ona på Skipsholmen og Ramsberget på Ekneskjera.
  12. *Méd for Storskallen* (6 fv.): Kårbuen (ved Flemsøy) på Ekneskjera og Svarven i skardet på austre Sinholmen.
  13. *Méd for Lilleskallen* (3 fv.): Ullanova på Ekneskjera og søre Skjeringrøra på Harøyburet.
  14. *Méd for Fanneskallen* (3 fv.): Håfinnskjeret på Rørskjeret. Klar av skallen vest om: Nordre Sinholmklubben sør for Håfinnen.

### **Méd kring Sandøysøyla og Ona.**

1. *Méd for Harnes-Havflua* (5 fv.): Søre gga på austre enden av Seterøya og Havsteinen i Ullanova.
2. *Méd for Sandøyskolten* (9 fv.): Søre gga på Håskalltua (austre Håværet) og Skipsholmen i Fjortoftvarden.
3. *Méd for Håskallen* (5 fv.): Søre gga på Håskalltua (austre Håværet) og Ballane i søre del av Husøya.
4. *Méd for Storskallen* (10 fv.) har ein ikkje. Fri sørvest for: Ytre Ballen aust for husa på Finnøya.
5. *Méd for Langflua* (9 fv.): Søre gga på Kista (Husøyholmane) og Ballen i Røsokaksla.
6. *Méd for Digrene* (9/6 fv.): Søre Røra av Rødsethornet (Otterøya) på Håværet og Skipsholmen i Ullanova.
7. *Méd for Rembåane* (fri vestanfor): Skåraegga i djupaste Drynskardet.
8. *Farlei inn til Ona sør om Rembåane*: Søre gga på den midtre

haugen av Svellingen til ein får Ytre Ballen i Lille Harøyburet. Då held ein nord av Ona. Fri nord om Hettebåfluene: Stemshestegga på Vellumskjeret.

### Méd kring Ona.

1. *Méd for Hettebåfluene*: Søregega på Holmevarden og Stemshesten på Skjæla.
2. *Méd for Kongleskjerskoltane* (2 fv.): Søregega på Mannen i Salen og Skalktinden inntil Ona-Kalven.
3. *Farlei fri nordanfor Rembåane*: Galdreskjermerket i djupaste skardet mellom Stemshesten og Mælen.
4. *Méd for Brattskallen* (8 fv.): Håværet på Gravskjeret og Gamlemsrøra på høgste Marøya.
5. *Méd for Lørken* (3 fv.): Inste egga av Flemsøya på Ekneskjeret.
6. *Méd for Nygrunnen* (6 fv.): Gangstadrøra sør for Skjørsundet (vest av Ona) og Søregega på nordre Odden.
7. *Méd for Oddeflua* (to grunnar, 4 og 4 fv.): Gangstadrøra i fyren på Husøy—Salen og Søregega på Røsholmen.
8. *Farlei austanfor Lørken til Ona*: Gangstadrøra på Holmevarden (på Husøyholmane).
9. *Farlei mellom Gravskjer og Lørken*: Lille-Salen (austanfor fyren på Husøy) i Heggdalsskardet (på Otterøy).

### Méd kring Kråksundet.

1. *Farlei fri nord av Lillefluene mot Kråksundet*: Rundkippen i Stemshestegga.
2. *Farlei for Kråksundet*: Søregega i nordpynten av Åmunden.
3. *Méd for Lilleflua* (6 fv.): Gamlemsrøra på Skåra og Gangstadrøra på Skjæla.
4. *Méd for Ytre Svein* (7 fv.): Søregega på Lyren og Ona fyr på den ytre tangen av Skjæla.
5. *Méd for Inste Søster* (21/6 fv.): Søregega på Lyren og Ona fyr på Skjæla.
6. *Méd for Gorseklakken* (7 fv.): Julneset på Langskjervarden og Indre Skuleegga litt utanfor Ona fyr (eller Nogvamulen på Klakketua).
7. *Fri vest om Gorseklakken*: Julneset vestanfor Langskjeret.
8. *Méd for fri nordvest om Finnen*: Indre Skuleegga midt på Oterholmen.

### Méd kring Buadjupet og Bjørnsund til Orskjera.

1. *Méd for Bjørnsund—Klakken* (nord aust av Klippen) (6 og 9 fv.): Ona-Kalven (Ona fyr) i Ullanova (Haramsøya).
2. *Farlei*: Toppen av Gjendemsfjellet austanfor austpynten av Bjørnsund.
3. *Farlei klar på vestsida av Funnen, Simonflua og Bua-Odden*: Søregga (austre Otterøya) i det nordre skardet på Skjærtingen.
4. *Farlei klar på vestsida av Terningen og Gardsbonden*: Jelmansburet (på austkanten av Gossen) midt over Oddane.
5. *Farlei klar vest om Kolbeinflua*: Bjørnsund fyr i Misundaksla (vestkanten av Otterøya).
6. *Farlei over Hustadvika, aust om Seiklakkskallane og Godtaren*: Den indre egga av Skulen (Flemsøy) på Lille Harøyburet.
7. *Farlei inn til Hustadvika klar sørvest av Godklakken og Seiklakk-skallane*: Tranfjellet (Rødfjellet på Gjemnes-landet) vel gøymt attom Stemshesten.
8. *Méd for Drogeklakken* (12 fv.): Jelmansburet (på Gossen) inntil vestenden av Budlandet og Ona fyr godt utanfor Flemsøy (Landsenden).
9. *Méd for Turiskallen* (15 fv.): Jelmansburet (Gossen) på austre enden av Skjærtingen og Ona fyr litt vestanfor høgste Haramsøyfjellet.
10. *Méd for Karl med hammaren* (14 fv.): Jelmansburet (på Gossen) over den vestre haugen av Skjærtingen og Ona fyr litt vestanfor det høgste av Haramsøyfjellet.
11. *Méd for Lilleklakken* (7 fv.): Austre Otterøy-fjellet på Medahaugen (andre haugen på det vestlegaste Gulberget og halve flata mellom Harstadfjellet og Tranfjellet i Stemshesten.
12. *Méd for Vestklakken* (5 fv.): Austre Otterøy-fjellet på vestre enden av Gulberget og Harstadskardet til kanten på Stemshesten.
13. *Méd for Midtklakken* (7 fv.): Austre Otterøy-fjellet på Steinhaugen (midt på Gulberget) og Harstadskardet på Stemshesten.
14. *Méd for Ostklakken* (7 fv.): Austre Otterøy-fjellet på Lukketua (aust på Gulberget) og Harstadskardet til Stemshest-kanten.
15. *Méd for Grunnklakken* (8<sup>1</sup>/<sub>2</sub> fv.): Austre Otterøy-fjellet på Saupskardhaugen (ein haug aust på Gulberget) og Harstadfjell-kanten til Stemshesten.
16. *Méd for Kroppen* (3 fv.): Austre Otterøy-fjellet på Leiktua (ei lita tue på Austre Gulberget) og Kropptua (ei tue vest på Silsetfjellet) til det høgste av Stemshesten.



17. *Farlei nord av Kroppen*: Magnhildberget vel utanfor Bremsnes-hatten.
18. *Méd for Breigrunnstaren* (13 fv.): Bjørnsund fyr over den austre holmen av Lyroddane og Hustad kyrkje over den austre kanten av Malehammaren (Male).
19. *Méd for Farstadlangfluene* ( $8\frac{1}{2}$  fv.): Høgste toppen av Freiøya godt sør for Kvitholmen fyr og Horberget (på Hustad) over Okse-boghaugen (nord—nordvest av garden Nerland).
20. *Méd for Halvardklakken* (8 fv.): Høgste toppen av Freiøya omlag over Kvitholmen fyr og Hustad kyrkje litt innpå vest-kanten av Hoksneset.
21. *Méd for Finnen* (6 og 7 fv.): Nordre Stople-varden på Våge-haugen og Nøstad-aksla godt nord om Remme-husa.
22. *Méd for Ufsetaren* (6 fv.): Høgste Hoksneset i Stemshesten og Hokstadaksla på Heiloremhusa.
23. *Méd for Kirkeflua*: Nøstadaksla midt på Fløneset og ytste Stems-hestkanten på Hoksneshaugen.
24. *Méd for Leifallet*: Kvitholmen fyr i høgste Freiøya og Svartokse-skjeret midt i Stemshest-salen.
25. *Méd for Nordre Fuglevingen* (2 fv.): Fuglen i Buafjellet (Gul-berget) og Kvitholmen fyr i den søre kanten av Harstadjellet.
26. *Farlei fri nordom Fuglekrakken*: Toppen av Magnhildberget over nordre hjørnet av Bremsneshatten.
27. *Méd for Føllingsflua* (3 fv.): Tusnaegga midt over Føllingen og Kalven (i Orskjera) over austre Skjærbogskjer.
28. *Fri*: Kalven til Vestre Skjærbogskjer.
29. *Farlei*: Mellom Skardhammaren (på vestpynten av Averøy) og Visnesfjellet (ved Eide) må det vere ei opning.

**Namn på méd som er brukte på Hustadvika;**

*Kropptua*: Ei tue på Silsetfjellet som kjem fram aust om Stemshesten.

1. *Méd for Kroppen*: Kropptua til austkanten av Stemshesten.

*På Gulberget ved Bud er det 5 méd:*

1. Ein haug aust på Gulberget: Saupskardhaugen.
2. Ei tue aust på Gulberget: Leiktua.
3. Ein haug midt på Gulberget: Steinshaugen.
4. Ein haug på vestre Gulberget: Medahaugen.
5. Vestre rør av Gulberget: Vargehaugen.

### Méd kring Orskjera til Ravnen.

1. *Méd for fri vest av Orskjera*: Høgste Mekknoken midt over Føllingen.
2. *Méd fri vest av Klevklakken* (8 fv.): Kvitholmen fyr godt fri vest om Fogna.
3. *Méd for Kleppen* (4 fv.): Freiskardet over Austre Sleipskjeret og Mælen over Austre Skjærbogskjeret.
4. *Méd for Ostklakken* (4 fv.): Sjursvarden over vestpynten av Kalven.
5. *Méd for fri Flantrene* (1 fv.): Fri nordanfor Kvernberget over Stabben og fri vestanfor Gråskjeret midt i Gulberget.
6. *Méd for fri austanfor Stabben og Stabbetaren* (3 fv.): Mælen over austre Sleipskjeret.
7. *Méd for Hotflua* (1 fv.): Kalven, Gråskjer og Nordre Nordhotten over eitt, og Sjursvarden nett vestanfor Håskjeret. Fri austanfor: Sjursvarden austanfor Håskjeret.
8. *Méd for Borgundtaren* (4 fv.): Fri Olotten nordanfor Nordhotten. Fri Føllingen søranfor Håkaskjer.
9. *Méd for Eggeflutaren* (5 fv.): Sjursvarden litt austanfor Kvit-holmen fyr, og Freikollen nordanfor Lille Sortna.
10. *Méd for Eggeflua* (9/6 fv.): Stemshesten mellom fyrtårnet og fyrvaktarhusa på Kvitholmen og Bremsneshatten midt over Sortna.
11. *Méd for Vestre Håtaren* (5 fv.): Kalven vestanfor Skarveskjeret og Kvernberget utanfor Store-Sortna, i same breidd som denne.
12. *Méd for Vestre Skarveskjertaren* (8 fv.): Kvitholmen fyr over vestpynten av Føllingen og nordpynten av Buholmen til nord-pynten av Skarveskjeret.
13. *Méd for fri nordanfor Kleppene* (1 og 3 fv.): Sørkanten av Stor-Sortna til nordkanten av Brimneshatten.
14. *Farlei sørvest av Grunnkampen*: Stor-Sortna i Lille-Sortna.
15. *Farlei fri vest av Fingalstaren* (9 fv.): Søre Ravnen godt austan-for Hesteskjer fyr.

### Méd frå Ravneleia til Grip.

1. *Méd for Grunnkampen* (8 fv.): Mekknoken over Store-Sortna og Austre Ravnen kring  $1\frac{1}{2}$  gang si eiga lengd nordanfor Kverna.
2. *Méd for Hentaren* (4 fv.): Hesteskjer fyr litt sør for Småravnen.
3. *Indre Stenen* (3 fv.) ligg  $3\frac{3}{4}$  kabellengder i S til O  $1\frac{1}{2}$  O frå Ytste Stenen. Ein har ikkje méd for den.
4. *Méd for Ytste Stenen*, vel ei halv nautisk mil nordanfor Små-ravnen (7 fv.): Magnhildberget over Store eller Vestre Skjælbrea.

5. *Méd for Bodalstaren* (10 fv.): Kvernberget over Store Skjælbreia og Nordre aksla av Kårvåg fjellet over Austre Ravnen.
6. *Méd for Kofttaren* (15 fv.): Søre Ravnen over Sjursbogen og Sydskjellingen til sørenden av Store Skjælbreia.
7. *Fri av Midtfjordsfallet* ( $1\frac{1}{2}$  fv.): 1) Sørnfor: Magnhildberget i høgste Kvernberget. Og 2) nordanfor: Søre Ravnen vel fri Austre Ravnen.
8. *Farlei*: Skjortetinden midt over Rushaue.
9. *Méd for Gamle Jakob*: Søre Ravnen nett utanfor Kråka og Stokk-knoken over Rødeggan (Fiskeværet).
10. *Méd for Ufstaren* (5 fv.): Sua i Omfarskjer lykt og Stavnes fyr på ytste kanten av Nordre Treflesa.
11. *Méd for Lilletaren* (6 fv.): Sua i Tusnarampen (den nordre aksla av Tusnafjellet) og Møstaksla (den søre aksla av Freikollen) over Treflesa Varde.
12. *Fri nordanfor Ufstaren og Lilletaren*: Skibnes over Søre Flesin.
13. *Méd for Olsjursjutaren* (4 fv.): Kjønsvikneset over Austre Treflisskjer og Sua til nordpynten av Kvitingen.
14. *Méd for Haue* ( $3\frac{1}{2}$  fv.): Sørpynten av Bratthårskollen til sørpynten av Søre Flesin og Silveråsen midt over Treflesa.
15. *Nordre Sigurd* har ein ikkje méd for.
16. *Méd for Søre Sigurd* ( $2\frac{1}{2}$  fv.): Stavnstua over Treflesa og Grip kyrkje til austpynten av Kvitingen.
17. *Méd for Løntarane* (2 fv.): Kjønsvikneset midt over Treflesa og Kropsholmen ved Grip nett sørnfor Kvitingen.
18. *Méd for ein båe* (8 fv.): Varden på Grøningen over nordpynten av nordre Moholmskjeret, og austre røra av Bremsneshatten midt over Treflesa.
19. *Méd for ein båe* (4 fv.): Stavnes fyr over vestpynten av Treflesa og varden på Grøningen nett nordanfor Moholmen.
20. *Méd for Engelsfalla* (8 fv.): 1) *Det nørdeste*: Austre kanten av Bremsneshatten over Rundskjellingen og Grip kyrkje over nordpynten av nordre Moholmskjeret. 2) *Det sørlegaste* (9 fv.): Møstaksla over Rundskjellingen.
21. *Méd for Treflistaren* (5 fv.): Sørpynten av Store Skjælbreia nett gøynd attom sørpynten av Treflesa, og Freikollen over austpynten av Rundskjellingen.
22. *Farlei for Skjellingsleia*, fri austom Engelsfalla og Treflistaren: Bremsneshatten over Rundskjellingen.
23. *Méd for Skjellingsleia*: Freikollen over Stavnes fyr.
24. *Farlei, Treflisleia*: Austre røra av Kvernberget litt sør om Sørskjellingen.

### Méd på austsida av Treflisleia kring Grip og Griphølen.

1. *Méd for Djeuletaren* (to grunnar, 4 og 6 fv.): Søre Tverpensker i Grip kyrkjetårn og Sua i ytre kanten av Flesa.
2. *Méd for Nordre Fausken* (2 fv.): Søre Tverpensker i Søre Kvitingen og Sjursvarden i Ytre Flesa.
3. *Méd for Sommerklakken* (4<sup>1</sup>/<sub>2</sub> fv.): Ytre røra av Stemshesten over Djevla og vestre røra av Kvernberget over Austpynten av Grip.
4. *Méd for Hårskollklakken* (4<sup>1</sup>/<sub>2</sub> og 6 fv.): Grip fyr i Sinsettua og kyrkjetårnet på Grip i indre kanten av Nordre Bekselsker.
5. *Méd for Ytre Langfallet* (4/6 fv.): Ytre røra av Stemshesten over vestre Ivarflesa.
6. *Fri nordanfor Ytre Langfallet (mot Grip)*: Vestre Ivarflesa godt fri søranfor Midtkvitna.
7. *Méd for fri aust om Lønfallet*: Hilbåen i Stavbrekka (den austre pynten av Nordlandet).
8. *Méd for Lønfallet* (4/6 fv.): Store Leiskjeret over Søre Kobbeskeret og Magnhildberget over Møyslotten.
9. *Hilbåen med jarnstong*.
10. *Méd for Fausken* (4/6 fv.), *med jarnstong (sør av Klouningen)*: Solvær varde over Hilbåen.
11. *Méd for Gotaren* (4<sup>1</sup>/<sub>2</sub> fv.): Vestre varde på Stavbrekka (austkanten av Nordlandet) og Gjeslingen lykt i ytste kanten av Indre Gjeslingsker.
12. *Fri austanfor Gotaren*: Tusna-Stabben litt framfor Tusnafjellet.
13. *Fri vestanfor Gotaren*: Hjelman synleg vestanfor Sengshatten.
14. *Méd for Jørngrunnane i Griphølen* (15 fv.): Stemshesten ytst på Kvitingen og store Leiskjer i Klubbneset (vestkanten av Kirklandet).

### Méd over og kring Griptarane, nordvest av Grip.

1. *Méd for Steinen* (6 fv.): Kvitingen (vest av Grip) i Magnhildberget og Gjemneslia og Engvika nesten over eitt.
2. *Méd for Bjørnstaren* (9 fv.): Gjemneslia bak Engvika og Kvitingen i det nordre skardet på Magnhildberget.
3. *Méd for Nordklakken* (5 fv.): Grip fyr litt nordanfor Sinsetskardet og nordkanten av Gjemneslia vel fri austanfor kanten av Engvika.
4. *Méd for Steintaren* (8 fv.): Magnhildberget i søre kanten av Grip og ytste skardet av Otterøya like utfor Gulberget.

5. *Méd for Vestkleppen* (2 fv.): Søre kanten av Rensfjellet i søre kanten av Møstabbjørnen. Ein skal sjå kanten av Rautua utanfor Stemshesten.
6. *Méd for Langtaren* (6 fv.): Grip fyr i søre Mørkedal og Fiksdals-hornet i ytste Horsteinen.
7. *Méd for Nygrunnen* (10 fv.): Grip fyr i høgste Magnhildberget.

### Méd for å gå fri Griptarene.

1. *Fri vestanfor*: Gjendemsfjellet utfor Stemshesten.
2. *Fri nordanfor*: Grip fyr i Kvisvikaksla.
3. *Fri søranfor*: Grip fyr midt i Tusna.

### Méd for å gå fri nord om Skalmen fyr på Smøla.

1. *Fri vestanfor Brattværtaren*: Toningenfjellet (Hitra) på Veiholmen. Merke. Steinvarde.
2. *Fri nordanfor Brattværtaren*: Dyrnestua over nordpynten av Skalmen.
3. *Fri vestanfor Reimane*: Torskholmen lykt midt i Tusnastabben.
4. *Méd for farlei Slettringsleia*: Dyrnestua si eiga breidd nordanfor Kirkebakken (nordre pynt av Brattvær). Austre Slettringsfallet er 1 fv. og Vestre Slettringsfallet er 2 fv. djupt. Når ein er komen forbi Slettringsfalla, er det oppmerka lei til Brattvær.
5. *Farlei til Brattvær fjorden* forbi Konten (8 meter) skjer i médet. Innveien opp i ytste pynten på Hitra-Langfjellet, godt oppå. Médet Torskholmen lykt midt i Lilleøret (austkanten av Tusna) går tett forbi Torskholmen til oppmerka lei i sørsørvestleg retning til Brattvær.
6. *Farlei inn Balskjerveita* (2 nautiske mil sør om Slettringen): Skarpnestua midt på Balskjer stake med korg. Under innseilinga har ein Breiflua (8 meter) om styrbord og Rebboflua (5 meter) om bakbord og seinare Balskjeret om styrbord og i sørlegare retning til oppmerka lei.
7. *Méd for fri nordost for Reimane og Storbåen*: Værken i Vikaksla (Varden på Innveien i Vikaksla i Nordvika).
8. *Méd for fri inn Veihølen, austanfor Reimane*: Skarpnestua aust om Andholmen.
9. *Méd for fri austanfor Nordgrunnen og Sørgrunnen* (19 og 20 fv.): Varden på Innveien på Raudskjeret søraust om Haugjegla.

### **Inn mot Ramsøyfjorden.**

1. *Méd for fri nordanfor Ufsgrunnen og Gjessingbåane:* Fornestua på Sør-Hitra (184 meter) over høgste Sæbuøy.
2. *Méd for fri austom Skjerjebåen og Mefjordbåen:* Varden på Naustskjeret i høgste Kjerringa (Sør-Hitra).
3. *Méd for ein del fiskegrunnar frå Haugjegla og innetter Ramsøyfjorden.*
4. *Méd for Fjellskallen:* Kvitholmen i Lilleøret og Hopen kyrkje på Pryholmen.
5. *Méd for Grunnskjerskallen:* Gansjerstøtta nordanfor Kvitholmen og Arne Johnsen sitt stovehus over Svartskjeret.
6. *Méd for Kobbeskjerskallen:* Mefjordbåen i nordre Rottøya og Hopen kyrkje midt mellom Leiskjeret og Svartskjeret.
7. *Méd for Seiskallen:* Sæbuodden fyrlykt søranfor høgste Jeløya og husa på Steinsøya på Kvitholmen.
8. *Méd for Djupet:* Søndre skagen av ytste Naustskjeret midt i Ramsøysundet og garden Holberg i inste kanten av Kvitholmen.
9. *Méd for Storgrunnen:* Nelvikberget på Storkråka og inste kanten av Tonningen på høgste Jeløya.

## Landtoningar over Møre og Romsdal fylke.

*Fjellmerke for dei viktigaste farleiene ut og inn frå havet.*

Posisjonen der landtoningane er tatt, står på landtoningskartet.

På kvar landtoning står ein loddrett strek ned mot det fjellmerket som skal nyttast.

Dersom ein ikkje kjenner fjellmerka, må ein nytte landtoningane ved sida av Fallboka. Merk at bokstaven E tyder aust.

### Landtoningar.


1. *Inn Vanylvsgapet:* Bruna midt i Vanylvsgapet.
2. *Inn Flåværleia:* Fløegga vel framfor Leinefjellet.
3. *Fri SV av Fauskane:* Hallenubben litt innpå Sjursfjellet (Sandsøy).
4. *Fri NV-om Fauskane:* Høgste Rundøy varde til Muleneset (Nerlandsøy).
5. *Rett over Juklebåen:* Skageneset over Myrbærhaugen (Skorpa).
6. *Fri N-om Juklebåen:* Sæviksteinen til Golleneset.
7. *Fri V-om Geitmaren:* Teigetua til Okla.
8. *Inn O-om Geitmaren:* Igesundskardet godt fri Teigefjellet.
9. *Fri N-om Geitmaren:* Rundøy fyr i skardet på høgste Godøya.
10. *SV-om grunnane NV for Rundøy fyr:* Tendennesaksla (Rundøy) til gamle Rundøy fyr.
11. *Inn Breisundet S-om Golla:* Godøya inn til Tueneset.
12. *Inn Breisundet S-om Vallabåane:* Heile Sukkertoppen fri sør for Godøya.
13. *Fri V-om Golla:* Vestre kanten av Leinehornet på Geitnasen (Rundøy).
14. *Fri N-om Vallabåane:* Indre egga av Guletua til nordre egga av Gamlemsfjellet.
15. *Inn N-om Vallabåane:* Alnes fyr nord for høgste Havsteinen.
16. *Fri S-om Anglegrunnane:* Søre kanten av Ålesundsaksla sør for høgste Havsteinen.
17. *Fri SV-om Fauskane og Anglegrunnane:* Sørvestpynten av Godøya innpå vestkanten av Sula.

18. *Fri V-om Storholmen*: Erkna fyr innpå Valkve (nordaustrpynten av Godøya).
19. *Fri NO-om Fauskane*: Storholmen fyr i austkanten av Gohaldet (Lepsøy).
20. *Inn Noguaffjorden*: Skåraegga godt synleg nord for Skulen (Flemsøy).
21. *Inn mellom Graslifalla mot Uksnøy*: Hellenakken midt mellom Ramsberget og Ærfjellet (Fjortoft). (Ein kan og bruke médet: Brunkleggen i høgste Bløkallen).
22. *Inn O-om Harøyfalla*: Harøyburet over Skropen.
23. *Fri N-om Harøyfalla og Nordbåen mot Sandøysøyla*: Skalten over Ona fyr.
24. *Inn NO-om Horsfalla*: Søregga over høgste Håværet.
25. *Inn V-om Ona, Rembåane*: Skåraegga i djupaste Drynaskardet.
26. *Inn til Ona mellom Odden og Lørken*: Gangstadrøra på Holmevarden.
27. *Inn Kråkesundet*: Søregga i nordpynten av Amundholmen.
28. *Inn Bud-djupet O-om Galdreskjera*: Helsetaksla på Bjørnsund fyr.
29. *Inn Bud-djupet V-om Kroppefalla*: Bjørnsund fyr i austkanten av Heggdalsskardet (Otterøy).
30. *Fri NNO-om Kroppefalla*: Meltoppen gøymd bak Stemshesten.
31. *Fri N-om Kroppefalla inn mot Fugleleia*: Magnhildberget vel nord for Bremsneshatten.
32. *Inn V-om Orskjera*: Kråka lykt (Smørholmen) mellom Skardhammaren og Visnesfjellet.
33. *Inn SV-om Orskjera*: Freikollen over Føllingen.
34. *Inn Ramnagapet*: Engvikbjørnen over Hesteskjer fyr.
35. *Inn Griphølen*: Silsettua i austre Tussen.
36. *Inn mot Brattvær på N-sida av Skalmen*: Dyrnestua si eiga breidd nord for Kirkebakken (på Brattvær).
37. *Inn Ramsøyfjorden*: Rostolen over Sæbuodden.



## **Tillegg til Fallboka**

*Namn og m ed over  
torskegrunnar som har vore nytta i M ore og Romsdal  
fylke fr a eldre tider*



## FØREORD

Amund Helland har tidlegare samla méda over dei fleste av fiskeplassane og fått dei oppskrivne av mange lokalkjende fiske-skipperar. Lista over méda gjeld særleg dei fiskeplassane som vart mest brukte under torskefisket i tidlegare tider.

«Selskapet for de norske Fiskeriers Fremme» har trykt desse méda i «Norsk Fiskeritidende» for april—juni 1896. Vi søkte om å få ta desse méda inn i Fallboka og fekk lov til det.

Nemnda finn at det er nyttig å få desse méda med, så dei ikkje vert gløynde og kjem bort for etterkomarane våre. Ingen veit kva ein kan ha bruk for under fisket, også i framtida!

Ervegods bør alle fiskarar gøyne på!

Amund Helland sine oppgaver over méda for fiskegrunnane var nokså vidfemnande, og hadde både kursar frå einskilde punkt og fråstanden i kvartmil. Vi fann at det ikke var turvande å ta dette med, då mange fiskebåtar har ekkolodd. Vi har difor berre tatt med namna og méda på fiskegrunnane og skrive dei om til nynorsk.

Det var og ein heil del fiskegrunnar, serleg for Romsdal og Nordmøre, som ikkje var med. Dei har vi fått med no.

*Dei menn som har vore til hjelp ved korrigering av méda og med nye oppgaver er:*

Frå Ulla til Harøyfalla: Nils E. Myklebust og Knut Uksnøy, Haram.

Frå Harøyfalla til Ona: Kristian P. Brevik, Hans Peder H. Harneshaug, Harøy.

Frå Ona til Buadjupet: Mads Hukkelberg, Aukra.

Frå Griphølen til Skalmen: Nils Karlsholm, Sørsmøla.

Frå Skalmen til Reimane: Hans H. Falk, Vestsmøla.

Frå Reiman til Haugjegla: Johan Rokstad jr., Veiholmen.

### Fiskegrunnar ved Stad og Svinøy.

1. *Svadhavet* (40 til 100 fv.): Fåhornet (Furestaven) på Stadlandet over Bukketjuvskjera og Simoneset (pynten av Kvamsøya) til Stålet på Stad.
2. *Skallen* (15 til 80 fv.): Fløegga til søraustkanten av Nerlandsøya og Kleivfjellet (ved Honningsvåg) i Stålskardet på Stad.
3. *Lillekleivgrunnen* (32 til 100 fv.): Hidsegga (på Gurskøy) godt synleg i nordkanten av Sandsøy og Kroghornet (i Vanylven) rett over Haugsholmen fyr.
4. *Kleivgrunnen* (53 til 100 fv.): Simoneset (sørpynten på Kvamsøya) litt vest for Basteneset (nordpynten på Kvamsøya) og Kleiven ved Honningsvåg på Stad) til høgste Stålet.
5. *Grunnhavet* (30 til 100 fv.): Svinøy i Gohaldet (Lepsøy) og Håvågneset (i Vanylven) over Rivjehornet på Stad).
6. *Nylandsbotnen* (30 til 100 fv.): Dette fiskefeltet ligg i sør, vest, nordvest og nord av Svinøya, og er så vidt at det er vanskeleg å ta med alle méda. Vi tar med to:
  1. Kvannipa i nordkanten av Kvamsøya og sørkanten av Skorpa over Svinøya.
  2. Kvannipa i vestkanten av Sandsøya og Fløhornet i nordkanten av Nerlandsøya.
7. *Skjerskallane* (40 til 70 fv.): Svinøya i Stad og Hidsegga sør for Skorpa.

### Fiskegrunnar ved og kring Breisunddjupet.

1. *Småskallane* (20 til 30 fv.): Lågebarmen (på Kvalsvikfjellet) over Rundøy fyr og Rået (ein fjelltind i Hjørundfjorden) til nordkanten av Kvitnesegga (Skolmerøra).

Eit anna merke er: Gohaldet (Lepsøy) over høgste Molnesfjellet (Vigra) og Jønshornet over eitt med Skinnalihornet (på Hareidslandet).
2. *Losen* (30 til 80 fv.): Loshammaren til Skolmarøra (Kvitnesegga) eller Skobblihornet til sørkanten av Tverfjellet på Sula og Skorpa fint synleg utfor Rundøy.

3. *Lauparegga* (50 til 150 fv.): Høgste Teigefjellet (på Nerlandsøy) til Rundøybrandegga, og Lauparen viser seg fint i nordkanten av Lesten (Godøy). Eller: Hurlaegga på inste Syneshammaren og utover til den går på ytste Syneshammaren og Oseberget på nordre Grasøytangen.
4. *Storeskallen eller Hermannsskallen* (50 til 130 fv.): Kvannipa (på Gurskøy) over austkanten av Skorpa og Store Digefjell (eller Ausekaret) til sørkanten av Lesten.
5. *Steigrunnen* (30 til 60 fv.): Dolsteinen til Muleneset og Igesundelva til Rundøybrandegga.
6. *Vidgrunnskallen* (50 til 60 fv.): Grasholmen fyr i Skinnalihornet (på Hareidlandet) og Kvannipa (Gurskøy) over Muleneset.
7. *Godøydjupet* (60 til 70 fv.): Grasholmen fyr rett over Lillevoren og Kvannipa i Skorpesundet og over Muleneset.
8. *Kleppegrunnen* (60 til 90 fv.): Leinekiven over Remøykamben og Grasholmen fyr i Kvitneset.
9. *Nyårskallen*: Sukkertoppen til Godøya og Grønlia til Rundøya.
10. *Svatangane* (50 til 100 fv.): Rekdalshesten til nordkanten av Gohaldet (Lepsøy) og Kvannipa til vestkanten Sandsøyhornet. Eit anna méd:  
Rekdalshesten nord for høgste Lepsøya og Skåranupen på Gjøna.
11. *Klandereren* (20 til 70 fv.): Klanderegga (Gurskøy) synleg ut for Ulsteinegga og Masdalsklova til Kvitneset.
12. *Klakken* (30 til 70 fv.): Klakkhammaren (Hjørundfjorden) til nordkanten av Skolma og Alnesrauden i Gamlemsveten. Eit anna méd:  
Masdalsklova til Kvitneset og Klakketua til Ulsteinegga.
13. *Tåna* (30 til 70 fv.): Tåna (ein fjelltind i Vanylven) til vestkanten av Leinehornet og Børeklahornet (i Hjørundfjorden) i nordkanten av Skolma.
14. *Barskåka* (30 til 70 fv.): Ålesundsaksla i sørkanten av Havsteinen, eller Børeklahornet til Skolmarøra og Høgbarmen (Kvalsvikfjell) i vestkanten av høgste Rundøy.
15. *Keipsegga* (25 til 70 fv.): Keipen (på Remøya) til Hidsegga og Ålesundsaksla i sørkanten av Havsteinen.
16. *Hoggane* (30 til 70 fv.): Skorpefjellet til vestkanten av høgste Rundøyfjellet og Børeklahornet (i Hjørundfjorden) til Skolma.
17. *Børå* (30 til 70 fv.): Storebørå til austkanten av høgste Rundøya og Havsteinen rett under Ravneskardet på Ålesundsaksla.
18. *Sildestøbotnen* (30 til 70 fv.): Nerlandshornet til Rundøybranden, eller Skorpa i Skardet på Rundøy, og Ålesundsaksla i nordkanten av Havsteinen.

19. *Flåskallen* (30 til 40 fv.): Austre kanten av Svinøya til pynten av Stad og Jønshornet (i Hjørundfjorden) til Kvitnesegga.
20. *Flåegga* (30 til 100 fv.): Hurlægga på høgste Molnesfjellet og Jønshornet til nordkanten av Skinnalihornet (på Hareidlandet).
21. *Flåeggene* (40 til 100 fv.): Rovdehornet i sørkant av Rundøyvarden og Sula til Eltraskjeret (sørkanten av Lesten).
22. *Barmeggene* (40 til 100 fv.): Hildrehestegga til nordkanten av Molnesfjellet (Vigra) og Leinekiven i skardet på Rundøya (over Rundøy fyr).
23. *Kroken* (45 til 100 fv.): Gamlemsveten over høgste Blindheimsfjellet (Vigra) og Hidsegga til vestkanten av Nerlandsøya.
24. *Vestre Kroken* (50 til 100 fv.): Hidsegga godt synleg i sørkanten av Nerlandsøya og Rekdalshesten til nordkanten av Gohaldet (Lepsøy).
25. *Vathalden* (65 til 120 fv.): Jønshornet til nordkanten av Skolma og Hidsegga over Muleneset.

#### Méd for bankane kring Stordjupet.

1. *Hammaren* (50 til 100 fv.): Sandsøyhornet til vestkanten av Skorpelandet og Jønshornet til sørkanten av Sula og høgste vestkanten av Lesten.
2. *Neteskallen* (30 til 100 fv.): Ålesundsaksla over Erkna fyr og Rekdalshesten fint synleg i nordkanten av Lepsøya.
3. *Veten* (35 til 60 fv.): Nesaksla (vestre egga av Ellingsøya) i nordkanten av høgste Synesfjellet og Rekdalshesten fint ut for Omneberget (nordkanten av Lepsøya).
4. *Lilledjupet* (33 fv.): Sæteraksla (Valderøy) over Erkna og Kallen (eller Nystølhornet) i skardet mellom Hidsegga og Rundøy.
5. *Kringlebakken* (30 til 70 fv.): Storholmen i høgste Gohaldet og Erkna fyr i Valkve-egga.
6. *Heldet* (30 til 100 fv.): Skulerøra (nordkanten av Flemsøya) over Kvernholmen fyr og Storholmen i Gamlemselva (eller Gamlemsveten).
7. *Skulegga* (40 til 80 fv.): Rosholmen fyr i Molnesfjellet og høgste Skulen til nordkanten av Ullahornet.
8. *Nordleitane* (50 til 60 fv.): Storholmen i Molneshornet og Søre Kulen (på Sandsøy) ut for inste Rundøyhaugen.
9. *Myrtindgrunnen* (50 til 60 fv.): Storholmen i Nesaksla (Ellingsøy) og Tinden nord for Gohaldet.
10. *Søre Egga* (50 til 60 fv.): Storholmen i Farstadaksla (Lepsøy) og Søre Kulen (Sandsøy) ut for inste Rundøyhaugen (Handfanget).

11. *Utgrunnen* (35 til 90 fv.): Sula over Storholmen og Hildrehesten på høgste Hellevikhornet aust på Lepsøya.
12. *Nordre Grunnen* (40 til 60 fv.): Storholmen i Valderøya og Kallen (Gjendemsfjellet i Fræna) i Flemshalsen.
13. *Lepsøyskjeringsbakken* (35 til 90 fv.): Skjeringsskardet over Kleivetua (på Haramsøya) og Storholmen i Erkna.
14. *Vidgrynnet* (40 til 60 fv.): Skreia midt i Haramsfjorden og Fløegga over Storholmen.
15. *Hardegrynnet* (40 til 90 fv.): Storholmen i Fløegga og Hardgråegga nord for Ullanova.
16. *Megrynnet* (40 til 100 fv.): Storholmen i Storhaugen (Gurskøy) og Meegga (Hjørundfjord) til Lepsøyraet.
17. *Nordre Bakken* (40 til 90 fv.): Røhammaren (Myskjafjell) sør for Haramsnova og Storholmen i Midthaugen.
18. *Skjeringbakken* (35 til 50 fv.): Storholmen i Kiven (Leinekiven i Herøy) og Skjeringsskardet nord for Skulen.
19. *Svaet* (50 til 65 fv.): Storholmen i Midthaugen (Syvde) og Remmetua (Hildre) til Ullahornet.
20. *Skåragrynnet* (35 til 50 fv.): Storholmen i Kiven (Leinekiven) og Hildrehesten nord for Ullahornet.
21. *Søre Meda* (50 til 90 fv.): Hildrehesten på høgste Mannen (Haramsøy) og Storholmen i Ropp hornet (Flø).
22. *Nordre Meda* (50 til 90 fv.): Storholmen i Fløegga og Kallane i Romsdal nord om Skulen.
23. *Eggaendane* (40 til 60 fv.): Storholmen i Rundøyhaugen og Hesteræva (søre tua på Hildrehesten) nord for Ullahornet.
24. *Lilledjupet* (50 til 60 fv.): Storholmen i Klaklingen (Gurskøy) og Håneshogget (Haramsøy) nord for Ullahornet.
25. *Eiagrunnen* (40 til 65 fv.): Storholmen i Ropp hetta (Flø) og Hildrehesten ut for Ullahornet.
26. *Grøsdjupet* (60 til 70 fv.): Storholmen i Hidsegga (Gurskøy) og Tinden på Bergsnakken (Flemsøy).
27. *Nysæta* (80 til 90 fv.): Tredje Flåhaugen ut for Godøyhornet og Lauparen nord for Skulen (høgste Flemsøy).

#### **Stabbursmarka (60-70 fv).**

1. *Stabbursmarka* (60 til 70 fv.): Storholmen i Kleppen (Leinehornet) og Ramfloget (Helland) nord for Skulen (Flemsøy).
2. *Honningsgrunnen* (50 til 70 fv.): Storholmen i Midthaugen (Syvde) og Lilleegga (Hildredalen) nord for Ullahornet (Haramsøy).

3. *Håsetgrynnnet* (40 til 60 fv.): Storholmen i Hidsegga (Gurskøy) og Bløkallen på Ærfjellet (Fjørtoft).
4. *Svaseimarka* (50 til 70 fv.): Storholmen i Instehaugen og Storegga (Hildredalen) nord for Ullahornet.
5. *Hønsemédet* (40 til 60 fv.): Ytste Flåhaugen på Valkve (Godøy) og Tinden på Bergsnakken (sørlegaste Flemsøyfjellet).
6. *Lillebakken* (40 til 60 fv.): Storholmen i Kleppen (Leinehornet) og Reinegga til Bergsnakken (Flemsøy).
7. *Rognedjupbakken* (40 til 70 fv.): Storholmen i Rognedjupskardet (inst på Rundøy) og Bløkallen på Kråkefjellet (mellom Ærfjellet og Ramsberget på Fjørtoft).
8. *Vårbakken*: Hessa på Tåna (utfor Molnesfjellet) og Vårbakkhogget går saman. (*Vårbakkhogget* er eit skard i austre røra av Gohaldet (Lepsøy) som går til vestkanten av Ullanova.

#### **Store fiskebankar som ligg nordvest av Rundøy, Lepsøy og Flemsøy.**

1. *Gnausen*: Denne fiskebanken ligg om lag 26 kvartmil NNV av Rundøy fyr. Djupna er på ei stor vidde kring 60–70 fv.
2. *Svatangane* (70 til 100 fv.): Svatangane ligg om lag 30 kvartmil NNV av Rundøy.
3. *Langgrunnsbanken*: Hellandshornet i nordkanten av Mannen (på Haramsøy) og Kvannipa (på Rovdelandet) til austkanten av høgste Skorpefjellet.

Banken ligg NO av Gnausen og om lag 26 kvartmil NNV av Alnes fyr. Grunnaste banken er 48 fv. Den er vid.

4. *Langgrunnssøyla* (80 til 100 fv.): Vartdalsegga på Kvitneset og vestre røra av Rekdalshesten (Hesteræva) til nordkanten av Ullahornet. Langgrunnssøyla er ei sandsøyle der det vert fiska mykje hyse og torsk med snurrevad og trål. Den ligg om lag 10 kvartmil sør for Langgrunnsbanken.
5. *Mebotnen* (40 til 60 fv.): Denne fiskebanken går frå Breisunddjupet og mot aust til Stordjupet. Søre røra går inn mot Fauskane (utom Erkna fyr) og er brei utetter.

#### **Små fiskeplassar kring Mebotnen:**

1. *Djupseta* (80 til 90 fv.): Sæteraksla (Valderøy) sør for Erkna og Hidsegga til ytste pynten av Rundøya.
2. *Synesgrunnen* (45 fv.): Erkna i Skjonghellaren og Kallen (Nystølhornet) ut til Skorpa.



3. *Klovegrunnen* (44 fv.): Masdalsklova til Kvitneset og Kalen (Nystølhornet) ut til Skorpa.
4. *Jonseta* (47 til 50 fv.): Masdalsklova på Stortua (på Lesten) og Rekdalshesten ut for Haramsøya.
5. *Klakken* (48 til 50 fv.): Vartdalsegga på Stortua (på Lesten) og Rekdalshesten ut for Haramsøya.
6. *Piparseta* (55 til 60 fv.): Rekdalshesten på Mannen (høgste Haramsøy) og Rovdehornet på Brandtua (på Rundøy).
7. *Tilroren* (46 til 90 fv.): Rekdalshesten fint synleg ut for Mannen (høgste Haramsøy) og Kvandalstinden til austkanten av Skolma (Hareidlandet).
8. *Medseta* (45 til 90 fv.): Rekdalshesten godt synleg i nordkanten av Haramsøya og Kvandalstinden over Stortua (på Godøya). Eit anna méd for Medseta: Hetta på Stortua (på Lesten) og Rekdalshesten ut for Haramsøya.

#### **Fiskeméd ut for Fjørtoft og Harøy.**

1. *Fjørtoftsegga* (60 til 70 fv.): Ytste Flåhaugen på Godøyfjellet og Dryna på Fjørtoftvarden.
2. *Kråna* (60 til 70 fv.): Ytste Flåhaugen på Godøyhornet og Hesterræva (vestre røra av Hildrehesten) nord for Ullhornet.
3. *Tåbakken* (50 til 70 fv.): Sula på Tåna (ytste neset av Vigra) og Skåraegga på Kimen sør for Fjørtoftvarden.
4. *Rillingen* (30 til 50 fv.): Sula på Tåna (ytste neset av Vigra) og Nogvamulen på Sværslingane.
5. *Skolten* (30 til 50 fv.): Sula på Molneshornet og Flaten i Varden (Fjørtoft).
6. *Neset* (50 til 70 fv.): Sula på Flattua (midt på Vigra) og Dryna på Varden (Fjørtoft).
7. *Strammen* (45 til 70 fv.): Sula på Stramstuene (inst på Vigra) og Dryna på Mangsfjellet.
8. *Heldet* (40 til 50 fv.): Flåhaugen på Molneshornet og Dryna på Kråkfjellet.
9. *Knikteper-skallen* (35 til 50 fv.): Valderøya på Røysa (nordsida av Råklubben) og Dryna på Tua sør for Ramsberget.
10. *Ryggegga* (40 til 50 fv.): Valderøya på Røysa (nordsida av Råklubben) og Havsteinen i høgste Marøya.
11. *Kauren* (20 til 40 fv.): Sula på Råklubben og stova til Knut Uksnøy midt over Havsteinen.
12. *Røsokgrynnnet* (40 til 50 fv.): Flåhaugen på Råklubben og Skjeret (Skropen) i Steinshamna.

13. *Roren* (40 til 60 fv.): Rorkallen i eit skard på Rå (Lepsøy) og Skjeret (Skropen) i Storhaugberget (sør for Steinshamn).
14. *Hamaren* (40 til 60 fv.): Skjeret i Marøya og inste Ona i Skalten-svora (sør for Skalttinden).

### Fjørtoftgryнна.

Dette er ein stor fiskebanke som har desse méda:

1. For den vestre røra: Den tredje Flåhaugen på Godøyhornet.
2. For den nordre røra: Hornet (i Stryn) på Lisettua (ei brei tue oppå Lepsøy-rået).
3. For den austre røra: Misundaksla på Store Harøyburet.
4. For den sørlege røra: Valderøya på Røysa (ut for Molnesfjellet). På Fjørtoftgryнна er det fleire mindre fiskegrunnar.
5. *Médet* (60 fv.): Hornet (i Stryn) på Lisettua og Misundaksla på Store Harøyburet.
6. *Sørlege Hornsmédet* (60 fv.): Hornet fint ut for Råaksla (på Lepsøy) og Misundaksla på Litle Harøyburet.
7. *Nordre Hornsmédet* (60 fv.): Hornet fint ut for Råaksla og Misundaksla på Store Harøyburet.
8. *Olsetgryнnet* (40 fv.): Tredje Tola ut for Gohaldet og Misundaksla på Litle Harøyburet.
9. *Grønklakkane* (60 fv.): Valderøya på Røysa og Tåna (ut for Molneshornet) og Dryna på Tua vest for Ramsberget.
10. *Skallen* (50 fv.): Dryna på Ærfjellet og Valderøya på Røysa.
11. *Valderøyskolten* (35 fv.): Valderøya på Røysa og Dryna på Fjørtoft-Varden.

### Heldet i Fjørtoftdjupa.

1. *Heldet* (85 fv.): Valderøya på Røysa (ut for Molneshornet) og Skåraegga på nordre kanten av Ramsberget.
2. *Harøy-ytste* (85 fv.): Tredje Flåhaugen på Valkvehornet og Kvitekua i Ræstaddalen.
3. *Monsskallen* (80 fv.): Storklova skrevar over Gohaldet og Kvitekua i Ræstaddalen.
4. *Steffåskallen* (80 fv.): Vetegga i Bondehogget (Skallehogget) og Kvitekua i Ræstaddalen.
5. *Sæteroren* (80 fv.): Vetegga ut for Skrovletua og Håværet oppå Julaksla.
6. *Månsgrynnet* (80 fv.): Søregega på Håværet og Vetegga på Skrovletua.

7. *Heldet* (80 fv.): Sætehaugen (Storhaugberget vest av Steinshamn) på Skipsholmen og Tornesnakken på tredje holmen utfor Ona.
8. *Inste Sæteroren* (80 fv.): Søregega på Sandøyvarden og Vetegga på Skrøvletua (på Flemshalsen).
9. *Kobbegga* (75 fv.): Bløkalldrøra (austre kanten av Bløkallen) til vestre kanten av Store Harøyburet og andre Kallen (Svanekallen) inn for Ryggefjellet til Graslia.
10. *Morsundegga* (80 fv.): Skåraegga på Tua aust om Ærfjellet og andre Kallen (Svanekallen) til Graslia.
11. *Røsok—Andereggga* (80 fv.): Bløkalldrøra på Store Harøyburet og Kvitlen mellom to tuer ytst på Graslia.
12. *Gamlegrynnnet* (70 fv.): Skåraegga på Ærfjellet og Sula på Molnes-hornet.
13. *Husmanns-Ola-Egga* (80 fv.): Romsdalshornet til den sørlege sida i Voksdalen og første Tola ut for Ullahornet.
14. *Anders-Aksadjupet* (80 fv.): Anderseggkallen til Graslia og Dryna på tua aust om Ærfjellet.
15. *Eggemédet* (70 fv.): Flåhaugen på Flattua på Mangsfjellet (midt mellom Ramsberget og Ærfjellet).
16. *Klakken* (40 til 50 fv.): Steinen i Store Harøyburet og Børa til Graslia.
17. *Røsok-Sæta* (50 fv.): Bløkalldrøra til Lille Harøyburet og Sula på Lilleråa (Råklubben).

#### «Harneslandmen» ut for Harøya.

1. *Nordre Røra* (40 fv.): Tornesnakken i Ono fyr og utetter og Hofsetheia går mellom Store og Lille Harøybura.
2. *Rundehaugen* (50 fv.): Rundehaugen (ein haug på Hardbakken) over Skipsholmen og Tornesnakken på Ona fyr og utetter.
3. *Sæta* (50 fv.): Sætehaugen (på Storhaugberget) over Skipsholmen og Tornesnakken på Holmen ytst på Ona.
4. *Innom Sæta* (40 fv.): Tornesnakken i Valen mellom Ona og Husøy og Hofsetheia på Lilletua (ei tue utfor Store Harøyburet).
5. *Våregga* (45 fv.): Tornesnakken på ei tue ytst på Husøya og Indredjuphaugen (ved Nordheim) på Skipsholmen.
6. *Søre Sæta* (40 fv.): Tornesnakken på ei tue ytst på Husøya og Søre Sætehaugen (på Storhaugberget) på Skipsholmen.
7. *Gangstadaksla på Skipsholmen* (45 fv.): Tornesnakken i Hogget imellom Ona fyr og husa til fyrvaktaren og Gangstadaksla på Skipsholmen.

8. *Grynna* (40 fv.): Skjeret (Skropen) i Flemsneset (det yste av Flemsnhalsen) og Sætehaugen (på Storhaugberget) i Skipsholmen.
9. *Vestre Ufsegrunnet* (45 fv.): Skjeret i Nogvamulen og Søreग्ga mellom husa på Sæterøya.

### Storeग्ga og Nyegga.

1. *Sørmannsneset* (90 til 250 fv.): Hildrehesten til vestre kanten av Haramsøya.
2. *Brattegga* (90 til 250 fv.): Hildrehesten til vestre kanten av Mannen (høgste fjellet på Haramsøya).
3. *Fjørtoftneset* (90 til 300 fv.): Hellandshornet til nordre kanten av høgste Skulen (Flemsøy).
4. *Bukta* (90 til 300 fv.): Bjørlagstinden sør om høgste Skulen (Flemsøy) eller Gamlemveten til vestre kanten av Haramsøya.
5. *Skateneset* (100 til 200 fv.): Gamlemsveten godt synleg om Gohaldet (på Lepsøy) eller Bjørlagstinden litt nord for Skulen (på Flemsøya).
6. *Steinmaren* (100 til 300 fv.): Hildrehesten til sørkanten av Flemsøya, eller Bjørlagstinden ei famn nord for Skulen (på Flemsøya).
7. *Nordegga* (120 til 300 fv.): Hildrehesten midt mellom Bergsnakken og Skulen (på Flemsøya).
8. *Viktorianeset og Nyegga* (150 til 300 fv.): Hildrehesten i sørkanten av Skulen (på Flemsøya).

### Fiskegrunnar utfor Ona, Gossen og Bjørnsund.

1. *Remma* (60 fv.): Søreग्ga over Sveltingen og Skåraegga over Litle Harøybur.
2. *Torbjørnen* (50 fv.): Søreग्ga over Heia (på Husøy) og Stavsamhartet (mellom Hildrehesten og Gamlemsveten) over ytte kanten av Store Harøybur.
3. *Klandereren* (50 fv.): Julneset på Skjæla og Gamlemsveten over Morsundhaugane (vest på Harøya).
4. *Holmsæta* (90 fv.): Julneset over Saltsteinen og Røsokaksla over Skåra.
5. *Reisdjupet* (90 fv.): Julneset over Salen (på Husøya) og Helandsrøra over Marøya.
6. *Gåsa* (80 fv.): Julneset over Saltsteinkråka og austre Skårarøra over Gåsatua (på Husøy).
7. *Grønhaugrøren* (50 fv.): Julneset på Kråka og Skåraegga på Heia (Husøy).

8. *Horremsmarka* (45 fv.): Sjøregga på Åmundskjer og Skåraegga på Kalven (Ona).
9. *Gryneseta* (50 fv.): Sjøregga på Saltsteinen og Store Harøybur på Ona fyr.
10. *Hammaran* (55 fv.): Julneset på Kråka og Nogvamulen på Heia (Husøy).
11. *Langskjerroren* (50 fv.): Julneset på Langskjeret og Nogvamulen på Heia (Husøy).
12. *Kråkeroren* (45 fv.): Kråka i Båsen og Nogvamulen på Ramsbjøra (Husøy).
13. *Finnungane* (50 fv.): Julneset på Finnen og Nogvamulen på Oterholmen.

### Onagrunden.

Dette er ein vid fiskebanke som i aust går saman med Bua-grunden. Langs den sørlege røra er det såkalla Onadjupet.

1. *Onadjupet* (70 til 80 fv.): Blåstolen midt i Julsundet til den går over Julneset.
2. *Bakken* (70 fv.): Blåstolen (i Romsdal) på kanten av høgste Julaksla og Bakkekallen i nordvestre kanten av Ullafjellet (på Haramsøy).
3. *Onaskallen* (70 fv.): Romsdalshornet over Gjendemsfjellet og Tranfjellet til Stemshesten (eller Harstadfjellet viser seg i Stemshest-salen). Eit anna méd: Blåstolen i kanten av høgste Julaksla og Skåraelva over høgste Harøyburet.
4. *Launespynten*. Gangstadaksla på Launeset (på austre Husøya) og Vengetindane (i Romsdal) over Gjendemsfjellet.
5. *Budagrunden* (26 fv.): Vestre kanten av Gjendemsfjellet over vestre kanten av Budafjellet (Gulberget) og litt av Tranfjellet utfor Stemshesten.
6. *Møyre* (ved *Budagrunden*) (60 fv.): Trøet over Bersetdalen (på Budafjellet) og Tranfjellet litt utfor Stemshesten.
7. *Høyen* (60 til 70 fv.): Høyehenden i vestre kanten av Gjendemsfjellet og Hånasen utfor Stemshesten.
8. *Budaskallen* (90 til 100 fv.): Høyehenden i vestre kanten av Gjendemsfjellet og tredje tua av Røgen utfor Stemshesten.
7. *Sløremarka* (80 til 90 fv.): Vårfjellet (i Romsdal) over Gjendemsfjellet og tredje tua av Røgen utfor Stemshesten.
10. *Médet* (90 fv.): Valletua (i Fræna) over Bersetdalen (på Budafjellet) og Tussen viser seg i Stemshest-salen.
11. *Brona* (40 fv.): Ein vid fiskebanke.

12. *Ytstestøen på Brona* (60 fv.): Vestre kanten av Gjendemsfjellet over vestre kanten av Budafjellet og Tussen viser seg i Stemshest-salen.
13. *Farstadhaldet på Brona* (60 fv.): Julaksla på Midthaugen (på Budafjellet) og Tussen (i Kvernes) til nordre kanten av Stemshesten.

*Merknad:* Namn på méd som vert brukte på Brona, Buda-grunnen, Onaskallen og i Onadjupet:

Håen: Mékknoken i Kvernes.

Hårøra: den sørlege enden av Mékknoken.

Olsnestuva: ei lita høgde som kjem etter Hårøra.

Røgen: Visneslia i Kvernes. Alle desse fjella kjem utfor Stemshesten.

Tøyet: ei lita tue på eit fjell nord om Valletua (i Fræna).

#### **Fiskeplassar frå Bud til Teistklubben.**

1. *Øysteinen* (70 fv.): Skårahesten (eit fjell på grensa mellom Sunnmøre og Romsdal) på Saltsteinen og Julneset på Bjørnsund.
2. *Bukken* (90 fv.): Julaksla i vestre kanten av Budafjellet og Magnhildberget (Tingvoll) i nord for Bremsnesfjellet (eller ein holme i Orskjera i Bremsnesfjellet).
3. *Gamledjupet* (90 fv.): Julaksla på Steinstua (på Budafjellet) og Magnhildberget på Bremsnesfjellet.
4. *Gjelteggja* (90 til 100 fv.): Tverrfjellet (i Bud) til vestkanten av Stemshesten og Magnhildberget over den inste holmen av Orskjera.
5. *Røsten* (60 til 70 fv.): Den austre kanten av Otterøya på Steinsaugen (Stenshoen) (på Budafjellet) og Kvitholmen fyr i Tevikåsen (i Kvernes), eller Røstatua utfor Stemshesten. (Røstatua er ein topp på Bollifjellet i Kvernes).
6. *Faen* (60 til 70 fv.): Vestre kanten av Julaksla på Kropptua (på Budafjellet og Tussen til Stemshesten).
7. *Drogaskallen* (40 fv.): Austre kanten av Gjendemsfjellet over eit lite skard i vestre enden av Budafjellet og austre kanten av Otterøya over Skjærlingen.
8. *Turiskallen* (40 fv.): Trøet over den vestre enden av Budafjellet og Håen utfor Stemshesten.
9. *Krabbekastet* (60 fv.): Trøet over vestre enden av Budafjellet utfor Stemshesten.

10. *Reisen* (60 fv.): Vestre kanten av Gjendemsfjellet over Røysehaugane og Tranfjellet utfor Stemshesten.
11. *Reiskallen* (60 fv.): Austre kanten av Gjendemsfjellet over Reiskallhaugen på Budafjellet og eit skard kjem etter høgste Tranfjellet utfor Stemshesten.
12. *Seiskallen* (40 fv.): Vestre kanten av Gjendemsfjellet til vestre kanten av Budafjellet og høgste Tranfjellet utfor Stemshesten.
13. *Hetta* (70 fv.): Julaksla over Hettetua (på Budafjellet) og Harstadfjellet (Fjellet) utfor Stemshesten.
14. *Kveiroskallen* (70 fv.): Julaksla over Midtklakkhaugen (på Budafjellet) og nordre enden av Harstadfjellet utfor Stemshesten.
15. *Trollmédskallen* (60 fv.): Julaksla over vestre kanten av Budafjellet og nordre enden av Harstadfjellet utfor Stemshesten.
16. *Kristien* (50 fv.): Vestre kanten av Gjendemsfjellet over Hettetua (på Budafjellet) og nordre steinen av Tranfjellet utfor Stemshesten.
17. *Médet* (60 fv.): Austre kanten av Otterøya over Médahaugen (på Budafjellet) og skardet som kjem etter Røgen utfor Stemshesten.
18. *Steinegga* (60 fv.): Austre kanten av Otterøya over Steinshaugen (på Budafjellet) og skardet som kjem etter Røgen utfor Stemshesten.
19. *Vargen* (60 til 90 fv.): Austre kanten av Otterøya over vestre kanten av Budafjellet og Botnaskardet som kjem etter Røgen utfor Stemshesten.

### Fiskeplassar frå Ramnegapet og til Grip-hølen.

1. *Fingalståna* (30 fv.): Vassholmen (i Orskjera) midt i Gulberget (Budafjellet) og sørlege Rammen i Sørviksætra.
2. *Skjegga* (40 fv.): Eit par av Funefjella utfor vestkanten av Stemshesten og Kalven i Kvernberget (det høgste av Nordlandet i Kristiansund).

Klakkane for seifiske om sumaren:

3. 1. *Kleppen* (4 fv.): Freikollskardet over austre Sleipskjeret og Mælen over Austre Skjerbogskjeret.
4. 2. *Austklakken* (4 fv.): Sjursvarden over vestpynten av Kalven og Freikollen over Austre Sleipskjeret.
5. 3. *Kleivklakken* (8 fv.):  $1\frac{1}{2}$  kvartmil i N til V av Kalven og Kvitholmen fyr over Fogna.
6. *Kleiven* (50 til 60 fv.): Kalven i ei lita tue på ytste enden av Sobstadberget og Ruteggtinden fri vest for Skalten (over Hustad).

7. *Rutegga* (50 til 60 fv.): Kalven i Keipen og Ruteggtinden fri vest for Skalten.
8. *Føllingsegga* (50 fv.): Kalven i Føllingen (det vestre skjeret i Orskjera) og Fogna inn til Stemshesten.
9. *Framegga* (40 fv.): Vassholmen midt i Vikdalen og Kalven midt i Stemshesten.
10. *Rauvtua* (50 fv.): Vassholmen midt i Vikdalen (lågaste fjellet ved Hafsskjer på Averøya) og Kalven i Rauvtua.
11. *Halen* (50 fv.): Brattskjellingen (i Orskjera) i Keipen og Kalven i ei svor i fjellet like ovanfor Hassteinen (ved Hustad).
12. *Halegga* (60 fv.): Brattskjellingen i Keipen og Kalven midt i Stemshesten.
13. *Baksbotnen* (40 til 60 fv.): Vassholmen midt i Freifjellet og Kvitholmen fyr i Visnessætra.
14. *Låmen* (60 fv.): Store Kalsholmen (Smøla) i inste kanten av Kopparen og Grip fyr godt fri vest for Kvernberget.
15. *Langdjupet* (70 til 80 fv.): Grip fyr i nordre kanten av Magnhildberget og Bodalsaksla over vestre Flæsa.
16. *Vestbakken* (70 fv.): Flathårskollen i ytste kanten av Tusnarumpa og sørlege kanten av Kvernberget over nordre Flæsa.
17. *Djupgrunnen* (60 til 70 fv.): Grip fyr midt i Tusnarumpa og nordre kant av Reinsfjell på Møstadbjørntua.
18. *Djupet* (45 fv.): Reinsfjellet på ei tue midt på Møstadbjørnen og tårnet på kyrkja på Grip i nordre enden av Tusnafjellet.
19. *Hemningsmédet* (55 fv.): Tårnet på kyrja på Grip i ei svor i nordre enden av Tusnafjellet og Skjelbreia i Rødsundberget.
20. *Eggane* (35 fv.): Austre Ramnen i vestre enden av Søpstadberget og Brattskjellingen i høgste Skårhesten.
21. *Grunnbakken* (35 fv.): Søre Ramnen i Vinkelskardet og Vassholmen i ei svor i ytste kanten av Merrå.
22. *Bodalsbruna* (18 til 50 fv.): Stemshesten til andre skardet på vestre sida av Rautua og Kvernkjeften på den sørlege kanten av Møstadbjørnen.
23. *Bøfyllingen* (24 fv.): Kvernkjeften i austre kanten av Møstadbjørnen og den sørlege kanten av Stenshaugane litt synleg sør for kanten av Tusnafjellet.
25. *Vestbrona* (75 fv.): Kvernkjeften over eitt med Møstadaksla og Midtre Aren over eitt med Jengnesfjell.
25. *Nybrona* (90 fv.): Nordre kanten av Blåfjell godt fri sør for Sildsettua (Justetua) og vestre kanten av Frænafjellet godt fri utfor Stemshesten.



### Ein del fiskegrunnar ved Sør- og Vestsmøla.

1. *Brattegga* (90 fv.): Rossvollhaugen inn til nordre kanten av Hallarhammaren på Hallerøya og Gjeslingen varde på søre høgste kanten av Austre Gåsskjeret.
2. *Hallarøygrunnen* (85 fv.): Skardnestua på vestre skaget av Valøyodden og Gjeslingen varde på den høgste delen av Austre Gåsskjeret.
3. *Aust-Egga* (30 fv.): Karlsholmen over høgste Valøyodden og Gyltua opp til vestre skagen av Austre Gåsskjeret.
4. *Vest-Egga* (75 fv.): Karlsholmen i Valøyoddsundet og Magnhildberget rett over Megåsskjer.
5. *Klakken* (90 fv.): Karlsholmen rett over eint liten bratt hammar (ein ser to frå sør) på Sortna og austre Lyngværøya opp til vestre skaget av Valøyodden.
6. *Austre-Okten* (30 fv.): Karlsholmen i nordre kanten av høgste Sornta og Gyltuva i Valøyoddsundet.
7. *Oddgrunnen*: Karlsholmen opp til søyla (merket) på Silsingodden og Valøyodden i Nålsundet.
8. *Laken*: Karlsholmen i søyla (merket) på Silsingodden og Store Lyngøy i sundet mellom vestre Valøyoddskaget og Fluskjeret.
9. *Landbakken*: Balskjegga på Langvatua og Karlsholmen på Sulskjeret.

### Ein del fiskegrunnar ved Vestmøla.

1. *Nåva*: Stensøyneshaugen på litle Ballskjegga og Oddebelgen i Kråkhaugen.
2. *Ærskallen*: Brattværbelgen i Slagsøyhaugen og Tonningen i inste kanten av Rognklovningen.
3. *Naustbakken*: Oddebelgen i søre kanten av Måholmen og Brattværbelgen i Grønhaugen.
4. *Totten*: Oddebelgen i søre kanten av Gjelberghaugen og Langfjellet i Skardspollen.
5. *Dyrnesgrynnnet*: Brattværbelgen i søre kanten av Slagsøyhaugen og Tonningen på Skardspollen.
6. *Revbakken*: Tonningen på Skardshaugen og Brattværbelgen i Slagsøyhaugen.
7. *Revet*: Brattværbelgen aust om Stensøyneshaugen og Burøya på Skardspollen.
8. *Hakan*: Brattværbelgen i Stensøyneshaugen og Rognklovningen synleg nord for Skardshaugen.

9. *Tunga*: Brattværbelgen i austre kanten av Måholmen og Ellingholmstua nord for Skardshaugen.
10. *Krusken*: Tusnaskaget på Slagsøyhaugen og Dyrnestua nord om Skardshaugen.

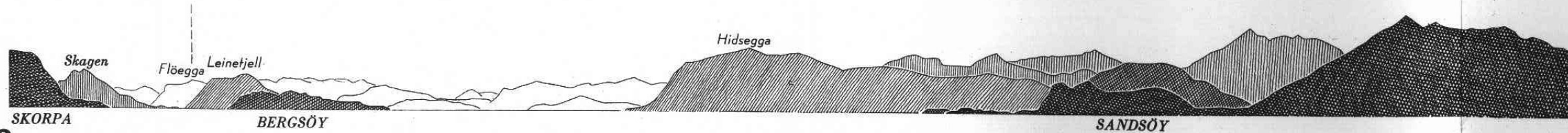
#### Ein del fiskegrunnar ved Nord-Smøla.

1. *Hammelløga*: Hopen kyrkje i søre kanten av Flæsa og Dyrnestua til søre kanten av Andholmen.
2. *Gamleklakken*: Lilleøret i Flæsa og Skalmen fyr i Gamleklakk-tinden.
3. *Kleiva*: Inste kanten av Hesten på Flæsa og Indergarden på Åneskaget.
4. *Fattigmannen*: Langberga i søre kanten på Buskjeret og Visken (på innvegen i søre kanten av skulen) på Veiholmen.
5. *Otterbakken*: Skalmen fyr i ytste kanten av Buskjeret og Lilleøret i nordre kanten av Singsholmen.
6. *Bålken*: Bådsetfjellet i Haugjekla fyr og Skalmen fyr i Fluskjeret.
7. *Nygrunnen*: Svartjekla i Innergården og ytste kanten av Hesten på Buskjeret.
8. *Stabben*: Ytste kanten av Hesten over Andholmen (av Brattvær) og Gulsteinskaget til søre kanten av ungdomshuset på Veiholmen.
9. *Sibreia*: Vestre tua på Andholmen i garden midt på Stabben.
10. *Fallet*: Hopen kyrkje i søre kanten av Stabben og Tua i Otterbaktinden.
11. *Sorstøet*: Hopen kyrkje i Ronsøyskjeret og Hvaldragskjer fyrlykt i ytste kanten av Svartjegla.
12. *Oddegrunnen*: Hopen kyrkje i Gulsteinskaget og Tua i Hvaldragskjer fyrlykt.
13. *Ufsegrunnen*: Skalmen fyr i midtre Kjølén og Lilleøret i Hvaldragskjer fyrlykt.
14. *Skjulstøet*: Skalmen fyr i ytste kanten av Buskjeret og Indregården i nordre kanten av Svartjegla.
15. *Nordskallen*: Skalmen fyrlykt i ytste kanten av Buskjeret og Hopen kyrkje på Hvaldragskjer fyrlykt.
16. *Vangsberg*: Skalmen midt på Buskjeret og Hopen kyrkje på Skuskjerhammaren.
17. *Torbeinklakken*: Haugjegla fyr i ytste kanten av Tonningen (på Hitra) og Hopen kyrkje i Hvaldragskjer.



1  
Posisjon: N 62° 16,3' E Gr 5° 12,8'

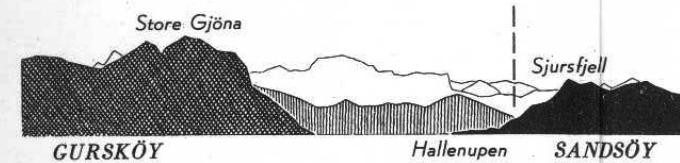
Inn Vanylvsgapet :  
Bruna midt i Vanylvsgapet



2

*Inn Flåværlia:  
Fløegga vel framom Leinefjell*

*Posisjon: N 62° 16,9' E Gr 5° 20,3'*




**3**

Posisjon: N 62° 19,7' E Gr 5° 22,6'

*Fri SW-om Fauskane:*

*Hallenupen litt innpå Sjurshjell (Sandsøy)*

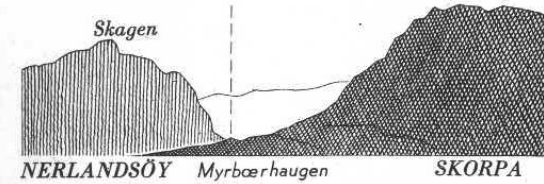


**4**

Posisjon: N 62° 20,4' E Gr 5° 24,1'

*Fri NW-om Fauskane:*

*Høyeste Rundøy varde til Muleneset (Nerlandsøy)*

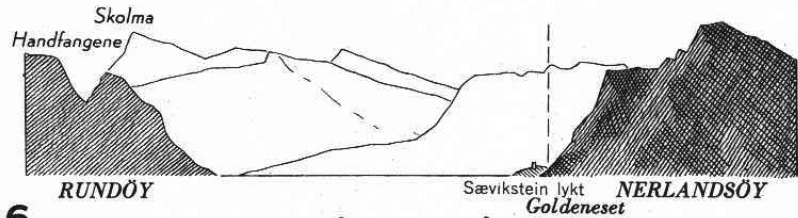


**5**

Posisjon: N 62° 21,9' E Gr 5° 24,8'

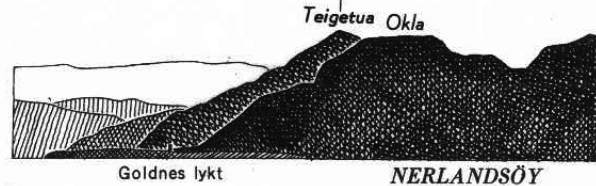
*Rett over Jukleboen:*

*Skageneset over Myrbærhaugen (Skorpa)*



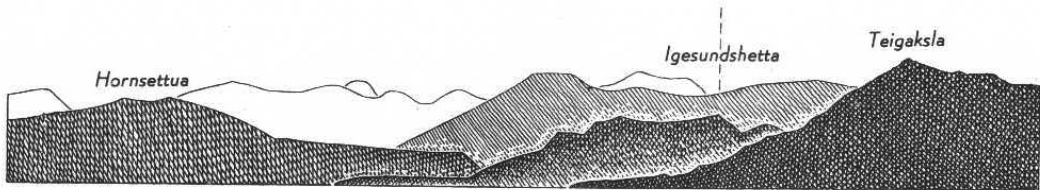
**6** Posisjon: N 62° 22,2' E Gr 5° 25,2'

*Fri N-om Jukleboen :  
Sævikstein til Goldeneset*



**7** Posisjon: N 62° 23,9' E Gr 5° 30,8'

*Fri W-om Geitmaren :  
Teigetua til Okla*



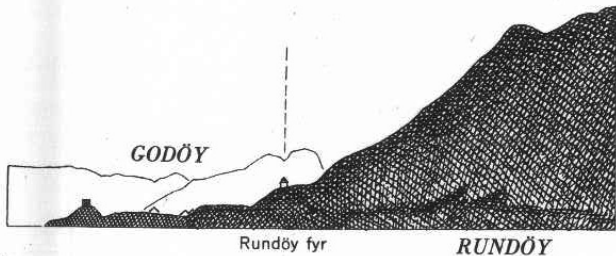
8

NERLANDSÖY

*Posisjon: N 62° 24,25' E Gr 5° 32,7'*

*Inn E-om Geitmaren :*

*Igesundskaret godt fri Teigefjell*



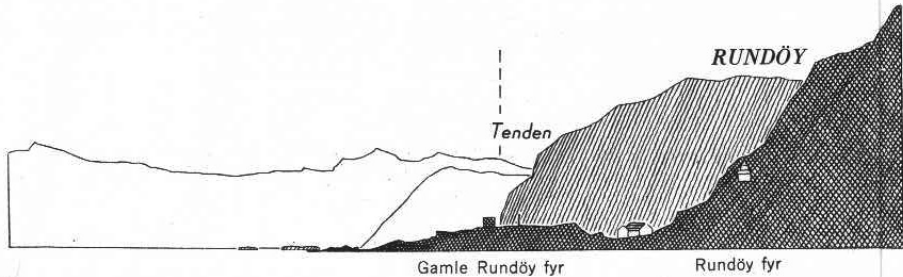
9

*Posisjon: N 62° 24,25' E Gr 5° 32,7'*

*Fri N-om Geitmaren:*

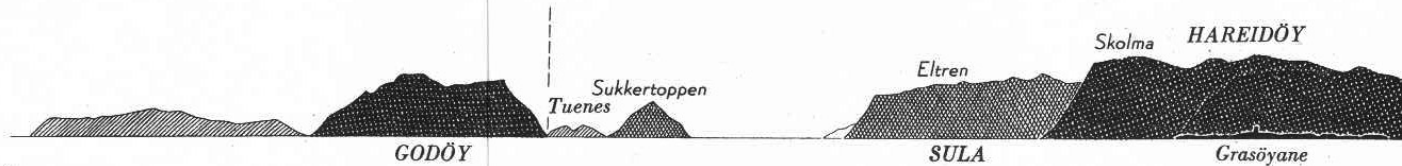
*Rundøy fyr i skaret høyeste Godøy*





10

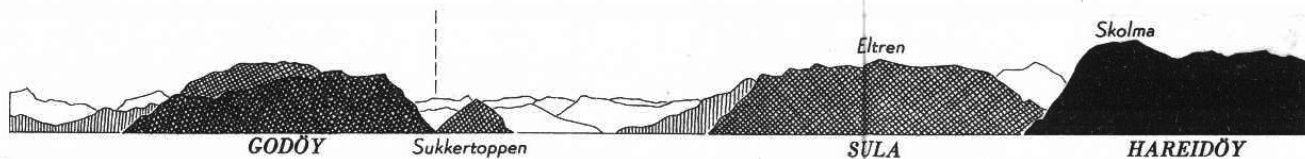
*Fri SW-om grunnene NW for Rundøy fyr :  
Tendenesaksla (Rundøy) til gamle Rundøy fyr*



11

*Inn Breidsundet S-om Golla :  
Godøy inntil Tueneset*


*Posisjon : N 62° 27,1' E Gr 5° 35,5'*



12

*Inn Breidsundet S-om Vallaboen :  
Hele Sukkertoppen fri S-om Godøy*

*Posisjon: N 62° 27,8' E Gr 5° 40,5'*



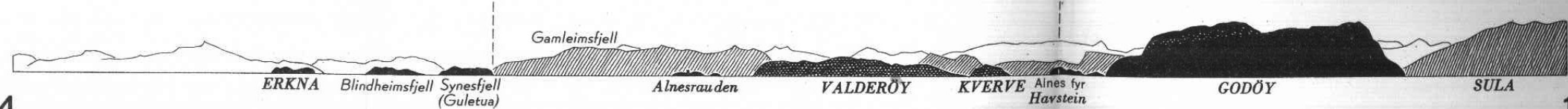
13

Posisjon: N 62° 27,4' E Gr 5° 37,3'

*Fri W-om Golla:*

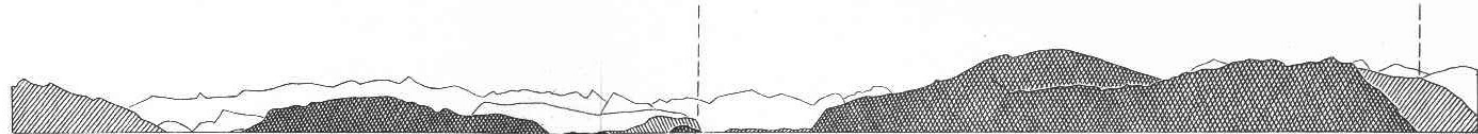
*Vestre kant av Leinehorn på Geitanasa (Rundøy)*

14

*Fri N - om Vallaboen :**Indre egg av Guletua til nordre egg av Gamleimsfjell*

15

*Posisjon: N 62° 29,8' E Gr 5° 43'**Inn N - om Vallaboen :**Alnes fyr N - om høyeste Havstein*



VALDERÖY

Alnesrauden Havsteinen  
Aalesundsaksla

GODÖY

SULA

16

17

Posisjon: N 62° 31,9' E Gr 5° 45,5'

*Fri S-om Anglegrunnen :*

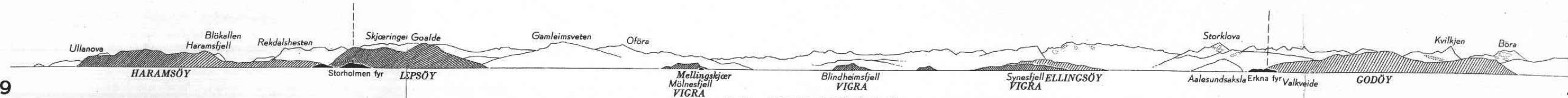
*S-kant Aalesundsaksla S-om høyeste Havstein*

*Fri SW-om Fauskane og Anglegrunnen :*

*SW-pynt Godøy innpå W-kant Sula*

19

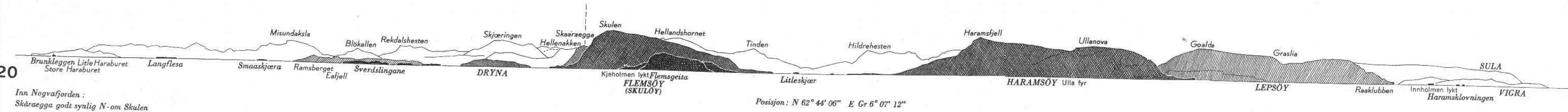
Fri NE-om Fauskane:  
 Storholmen fyr i E-kant av Goalde (Lepsøy)



Posisjon: N 62° 38' 49" E Gr 5° 48' 38"

18

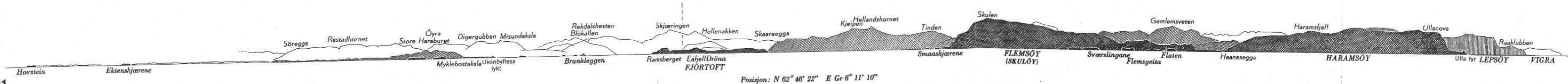
Fri W-om Storholmen:  
 Erkna fyr innpå Valkveide (Godøy NE-pynt)



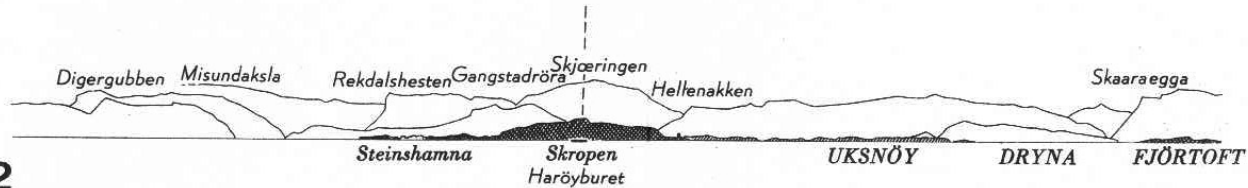
Inn Nogvafjorden :  
 Skåraegga godt synlig N-om Skulen



Inn mellom Graslifalla mot Uksnøy:  
Hellenakken midt mellom Ramsberget og Eafjell

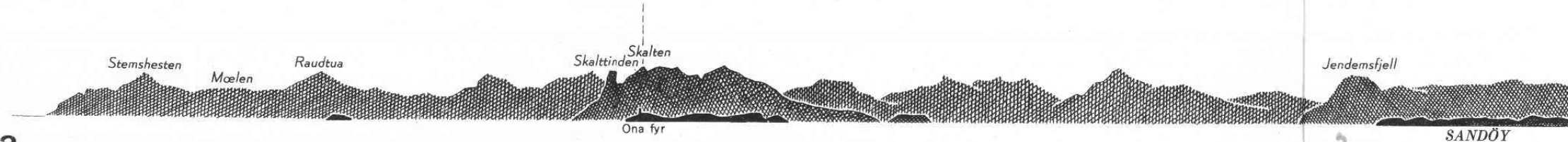


22



Posisjon: N 62° 50' E Gr 6° 16'

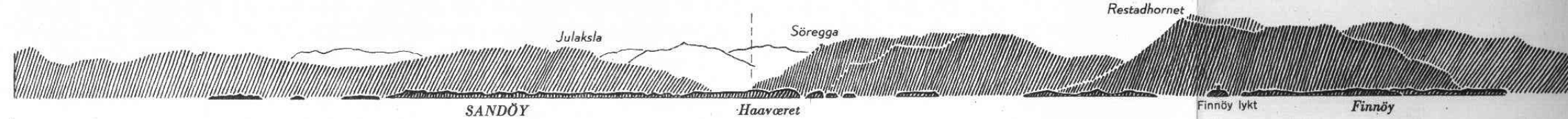
*Inn E - om Haröyfalla:  
Haröyburet over Skropen*



23

*Fri N-om Harøyfalla og Nordboen (mot Sandöysöyla):  
Skalten over Ona fyr*

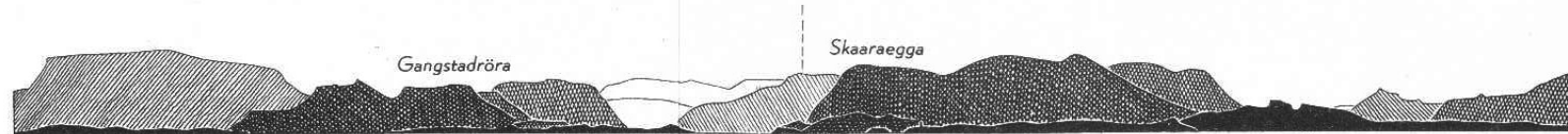
*Posisjon: N 62° 50' E Gr 6° 16'*



24

Inn NE-om Horsfalla :  
Söregga over høyeste Hævær

Posisjon: N 62° 51,6' E Gr 6° 21,8'



*Gangstadröra*

*Skaaraegga*

*Finnöy*

*Dryna*

*Steinshamna*  
Skorsteinspipe

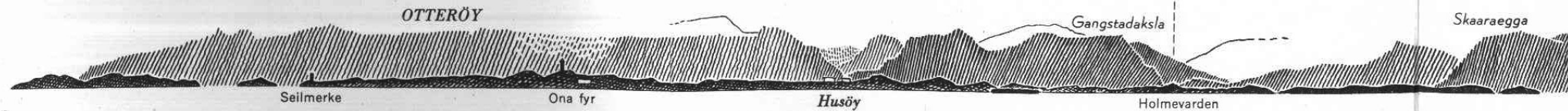
*HARÖY*

**25**

*Posisjon: N 62° 53,3' E Gr 6° 26,5'*

*Inn W-om Ona, Remboane:  
Skåraegga i djupaste Drynaskaret*

26



*Posisjon: N 62° 53,9' E Gr 6° 31,2'*

*Inn til Ona mellom Odden og Lörken :  
Gangstadaksla på Holmevarden*

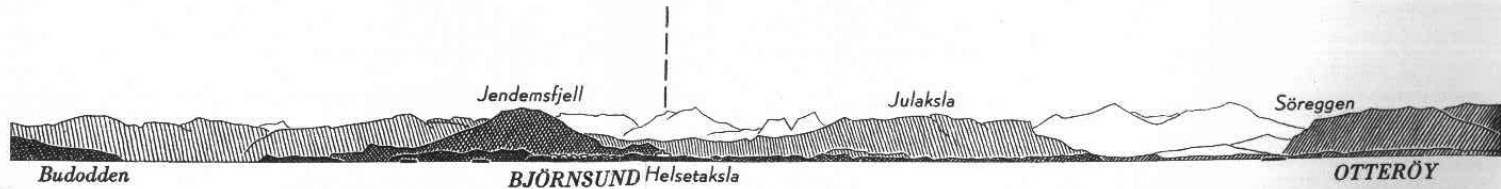


27

Julneset      Amundholmen      Ona fyr

Posisjon: N 62° 54,8' E Gr 6° 34,6'

*Inn Kråksundet :  
Söregga i nordpynt av Amundholmen*

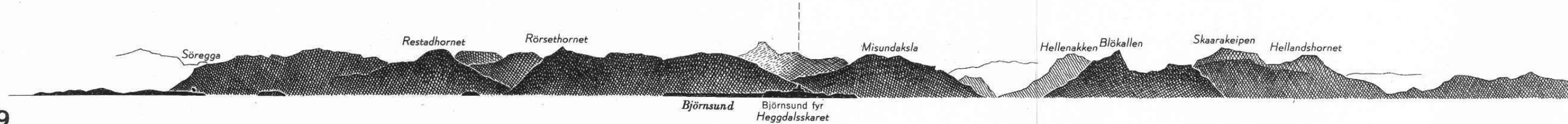


28

*Inn Buddjupet E - om Galdrskjøera :  
Helsetaksla på Björnsund fyr*

*Posisjon : N 62° 56,7' E Gr 6° 43,9'*

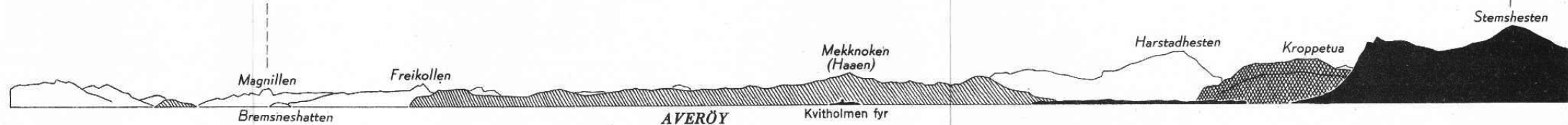




*Posisjon: N 63° 01,8' E Gr 6° 51,5'*

*Inn Buddjupet W-om Kroppefalla:*

*Björnsund fyr i E-kant av Heggdalskaret*



31

*Fri N-om Kroppefalla inn mot Fugleleia :  
Magnillen vel N-om Bremsneshatten*

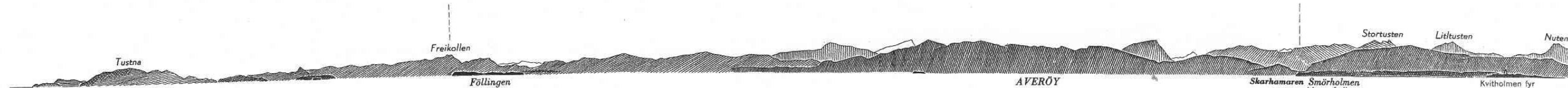
*Posisjon: N 63° 03,5' E Gr 7° 00,5'*

30

*Fri NNE-om Kroppefalla :  
Meltoppen gjemt bak Stemshesten*

33

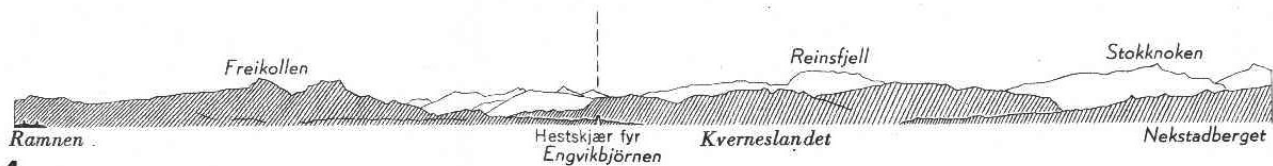
Inn SW-om Orskjæra :  
Freikollen over Föllingen



Posisjon : N 63° 05,5' E Gr 7° 03,5'

32

Inn W-om Orskjæra :  
Kråka lykt (Smörholmen) mellom Skarhamaren og Visnesfjell

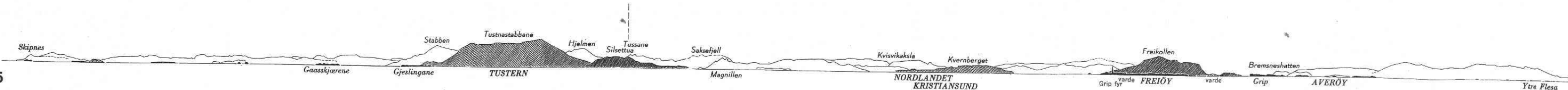


34

*Inn Ramnagapet :*

*Engvikbjörnen over Hestskjær fyr*

*Posisjon: N 63° 08,5' E Gr 7° 17,7'*




Inn Griphölen:  
 Silsettua i austre Tussen

Posisjon: N 63° 17' 08" E Gr 7° 33' 18"

36


*Inn mot Brattvær på N-siden av Skalmen:  
Dyrnestua sin egen bredde N-om Kirkebakken (på Brattvær)*



Posisjon: N 63° 31' 34" E Gr 7° 41' 35"

37

*Inn Ramsøyfjorden :  
Rostolen over Sæbuodden*



*Posisjon: N 63° 33' 32" E Gr 7° 56' 40"*