

Fiskeridirektoratets Småskrifter

Nr. 1 — 1959

Bestemmelser om saltvannsfiskeriene

utferdiget i medhold av
lov av 17. juni 1955 om saltvannsfiskeriene

Utgitt av
FISKERIDIREKTØREN

BERGEN
A.S JOHN GRIEGS BOKTRYKKERI

I dette hefte er inntatt:

1. Kronprinsregentens resolusjon av 22. desember 1955 med senere endringer.

Under de respektive kapitler i denne resolusjon er dessuten inntatt:

2. Bestemmelsene om helligdagsfredning i § 6 i lov av 17. juni 1955 om saltvannsfiskeriene.
3. Senere bestemmelser som er fastsatt for fisket i medhold av lov av 17. juni 1955.

Heftet inneholder bestemmelser som er gitt til og med 30. januar 1959.



Bestemmelser om saltvannsfiskeriene, utferdiget i medhold av lov av 17. juni 1955 om saltvannsfiskeriene.

(Den nærmere lovhjemmel er angitt i parentes ved hvert kapitel).

Kap. 1. Bestemmelsenes virkeområde.

(Lovens § 1).

§ 1.

Disse bestemmelser gjelder for fiske innenfor den norske fiskerigrense og for fiske som drives utenfor fiskerigrensen ved den norske kyst og på kystbankene av norske statsborgere og innvånere av riket eller av norske selskaper og andre sammenslutninger.

Bestemmelsene gjelder ikke for fiske på fjerne farvann med mindre dette er uttrykkelig sagt i vedkommende kapitel eller paragraf.

§ 2.

Bestemmelsene gjelder ikke for sild- og brislingfisket, og laks- og sjøørretfisket.¹

Kap. 2. Bestemmelser om minstemål.

(Lovens § 4, punkt 1 og 8, og § 64).


§ 3.

Det er forbudt å fange eller beholde ombord fisk og skalldyr av følgende arter hvis ikke fisken eller skalldyrene minst har den lengde som er nevnt nedenfor:

- | | |
|------------------------------|-------|
| 1. Kveite ² | 60 cm |
| 2. Torsk | 30 » |
| 3. Hyse (kolje) | 27 » |
| 4. Lysing | 30 » |

¹ Lov av 5. april 1957.

² Kronprinsreg. res. av 7/12—56.



5. Gullflyndre (rødspette).....	29 cm
6. Mareflyndre (hundetunge).....	28 »
7. Sandflyndre	23 »
8. Lomre (bergflyndre)	25 »
9. Tunge	24 »
10. Piggvar	30 »
11. Slettvar	30 »
12. Glassvar	25 »
13. Hvitting	20 »
14. Skrubbe	20 »
15. Ål	34 »
16. Hummer	21 »
17. Sjøkreps (bokstavhummer, Nephrops norwegicus)	15 »

De mål som er nevnt under punkt 1—15 gjelder fiskens lengde målt fra snutespissen til enden av halens (sporens) ytterste stråler.

For de skalldyr som er nevnt under punkt 16 og 17 regnes lengden fra spissen av pannehornet til den bakre faste kant av midterste svømmelapp.

De minstemål som er fastsatt i denne paragrafs punkt 1—15 gjelder ikke fisk som fanges til bruk i egen husholdning.

Minstemålene gjelder heller ikke fisk eller skalldyr som fanges til bruk i vitenskapelig øyemed i forbindelse med fiskeriundersøkelser iverksatt av staten eller med statens samtykke.

§ 4.

Fisk og skalldyr som ikke har den lengde som fastsatt i § 3, punkt 1—17, skal straks kastes på sjøen (jfr. § 23) og kan med de unntak som er nevnt i § 3, 4. og 5. ledd, ikke bringes i land, omsettes, kjøpes eller mottas.

§ 5.

Sei under 35 cm og makrell under 20 cm må ikke fanges, omsettes eller nyttes til annet enn menneskeføde og agn. Fiskens lengde måles fra snutespissen til enden av halens (sporens) ytterste stråler.¹

Fiskeridirektøren kan i ekstraordinære tilfelle dispensere fra bestemmelsene i denne paragraf.

§ 6.

Bestemmelsene i dette kapitel gjelder også for fiske på fjerne farvann.

¹ Kgl. resolusjon av 25/4—58.



Kap. 3. Bestemmelser om fredningstid.

(Lovens § 4, punkt 1).

§ 7.

Fangst av *gullflyndre* er forbudt i tiden fra og med 1. mars til og med 31. mai.¹

§ 8.

Fangst av *kveite* med garn, trål, snurrevad eller andre bundne redskaper er forbudt i tiden fra og med 1. januar til og med utgangen av februar. Brukes i dette tidsrom slike redskaper til fangst av andre fiskearter, skal kveite som måtte komme med i fangsten, straks slippes tilbake i sjøen.²

For fangst av kveite gjelder dessuten de ukefredningsbestemmelser som er fastsatt i § 10.

§ 9.

1. I tiden fra og med 15. juli til og med 30. september skal det med de unntak som er nevnt i denne paragrafs punkt 2 og 3 være forbudt å fange *hummer* eller sette ut teiner eller andre redskaper (med eller uten agn) til fangst av hummer.

For de distrikter som er nevnt nedenfor, gjelder dog følgende fredningstider:

a) I *Sør-Trøndelag og Møre og Romsdal fylker* fra og med 1. juli til og med 15. september.

b) I *Rogaland fylke* fra og med 1. juli til og med 30. november.

I *Sokndal og Eigersund herreder og Eigersund by* er dog fredningstiden fra og med 1. juli til og med 14. oktober.

c) I *Vest-Agder fylke* fra og med 1. juli til og med 14. oktober.

d) I *Aust-Agder fylke* fra og med 1. juli til og med 15. september.

e) I *Telemark, Vestfold og Akershus fylker* fra og med 15. juli til og med 15. september.

f) I *Østfold fylke* fra og med 1. juni til og med 30. september.


2. Bestemmelsene i punkt 1 skal dog ikke være til hinder for at hummer-teiner før fredningstidens utløp kan settes til «vatning» på følgende betingelser:

a) Teinene må ikke bringes i sjøen tidligere enn 8 dager før fredningstidens utløp.

b) Teinene må under vatningen være åpne og må ikke forsynes med agn.

¹ Kronprinsreg. res. av 15/2—57.

² Kronprinsreg. res. av 7/12—56.



- c) Teinene må settes ut i samlet klynge fortrinnsvis i fjæren eller på så grunt vann at det tydelig fremgår at de kun står ute til vatnings. Teinene må ikke settes ut på hummerplass.
- d) Teinene kan også henges ut til vatning fra kai eller fra forankret fartøy eller båt, men må da ikke komme i berøring med bunnen.
3. Uten hinder av bestemmelsene i punkt 1 kan vedkommende departement tillate fangst av hummer for å skaffe stamdyr til utklekningsanstalter eller til vitenskapelige undersøkelser.
 4. Hummer som i fredningstiden måtte bli tatt i forbindelse med fangst av andre skalldyr eller fiskearter skal straks slippes tilbake i sjøen.
 5. Omsetning, eksport, etc. i fredningstiden av hummer som er fanget i lovlig tid, foregår etter de regler som fastsettes av fiskeridirektoren i medhold av § 64, siste ledd i lov av 17. juni 1955 om saltvannsfiskeriene.

Kap. 4. Ukefredning.

(Lovens § 4, punkt 1).

§ 10.


I tiden kveitefisket med garn er tillatt, jfr. § 8, skal det være forbudt å ha kveitegarn stående i sjøen i tiden fra kl. 14 lørdag til kl. 10 mandag med mindre uvær er til hinder for trekningen av redskapene.

Helligdagsfredning.

De alminnelige bestemmelser om helligdagsfredning under saltvannsfiskeriene (unntatt sild- og brislingfiskeriene) er inntatt i § 6 i lov av 17. juni 1955 og lyder:

§ 6. Under fiske innenfor den norske fiskerigrense og under fiske ved Vest-Grønland med norske fartøyer, er det forbudt fra midnatt til midnatt på søn- og helligdager — 2. påskedag unntatt — å sette og trekke fiskeredskaper og ta opp fisk av not. Herfra gjelder følgende unntak:

1. Redskaper som på grunn av uvær ikke har kunnet tas opp før helligdagsfredningen inntreer, kan trekkes opp på søn- og helligdager. Hvor oppsyn er satt, kan slik trekking ikke finne sted uten at melding herom er gitt til oppsynet.
2. Fiske og opptak av lodde til agn kan finne sted fra kl. 14 på søn- og helligdager.
3. Opptak av fisk fra not kan finne sted fra kl. 14 på søn- og helligdager, når dette er nødvendig av hensyn til markedsføringen.
4. Sportsfiske omfattes ikke av bestemmelsene i denne paragraf.
 1. og 17. mai er — med mindre de faller på en søn- eller helligdag — ikke



å betrakte som søn- eller helligdag i relasjon til bestemmelsene i denne paragraf.

Den begrensning som er fastsatt i denne paragraf når det gjelder adgangen til fiske på søn- og helligdager, kan Kongen ytterligere innskrenke eller utvide for enkelte distrikter eller enkelte fiskerier.

For *størjefisket* er det ved kronprinsregentens resolusjon av 21. juni 1956 gitt følgende tilleggsbestemmelse:

«Bestemmelsene om helligdagsfredning i § 6 i lov av 17. juni 1955 om saltvannsfiskeriene skal også gjelde for fiske etter størje utenfor fiskerigrensen».

For *makrellfisket* er det ved kongelig resolusjon av 25. april 1958 gitt følgende tilleggsbestemmelse:

«Forbudet i § 6 i lov av 17. juni 1955 om saltvannsfiskeriene mot å sette og trekke fiskeredskaper og ta opp fisk av not på søn- og helligdager skal for makrellfisket også gjelde 2. påskedag og utenfor fiskerigrensen.»

Kap. 5. Bestemmelser om visse redskapers dimensjoner (maskevidde)


(Lovens § 4, punkt 5).

§ 11.

Det er forbudt å bruke eller ha ombord i fiskefartøyer *trål*, *smurrevad* eller *annen not* som slepes langs eller nær sjøbunnen hvis det i noen del av noten er mindre maskevidde enn nedenfor fastsatt:

1. I farvann nordenfor 66° n.br. øst for Greenwich meridian og i islandske farvann mellom parallellene 68° og 62° n.br. og mellom meridianene 28° og 10° vestlig lengde, skal minste maskevidde i ovennevnte redskaper være slik at et flatt mål som er 110 mm bredt og 2 mm tykt lett kan føres gjennom masken når den er strukket diagonalt i notens lengderetning og noten er våt.
2. I øvrige farvann nordenfor 48° n.br. og mellom 42° vestlig lengde og 32° østlig lengde skal minste maskevidde være slik at et flatt mål som er 80 mm bredt og 2 mm tykt lett kan føres gjennom masken når den er strukket diagonalt i notens lengderetning og noten er våt.

Det er forbudt å bruke noen som helst innretning som snører sammen eller på annen måte innsnevrer maskene. Det er dog adgang til å feste til undersiden av fiskeposen seilduk, nett eller annet materiale for å hindre slitasje. Videre er det tillatt for trålnøter med maskevidde på 110 mm eller mer å feste et rektangulært stykke not til oversiden av fiskeposen for å hindre slitasje forutsatt at:



- a) dette notstykke ikke har masker med mindre maskevidde enn den som er fastsatt for selve trålnoten.
- b) dette notstykke er festet til fiskeposen bare langs notstykkets forkant og sider ikke dekker andre deler av fiskeposen enn fra høyst 4 masker foran delingsstroppen til 4 masker foran snurpelinen i enden på fiskeposen. Hvor det ikke brukes delingsstropp, skal notstykket ikke dekke mer enn 1/3 av fiskeposen målt fra ikke mindre enn 4 masker foran snurpelinen,
- c) antall masker i bredden av dette notstykket er minst $1\frac{1}{2}$ ganger antall masker i bredden av den del av fiskeposen som det dekker når begge bredder måles tvers på fiskeposens lengdeakse.¹

Nøter med mindre maskevidde enn bestemt i punkt 1 og 2 kan brukes og has ombord under fiske etter makrell, sild, sildartet fisk, lodde, siil, smelt, ål, fjesing, strandreker, dypvannsreker, sjøkreps (bokstavhummer), muslinger eller andre skalldyr på betingelse av at redskapene ikke brukes til fangst av andre fiskearter, og at fisk som er under fastsatt minstemål, jfr. § 3, og som måtte komme med i fangsten, straks kastes overbord.

Bestemmelsene i denne paragraf gjelder også for fiske på fjerne farvann. De kommer dog ikke til anvendelse på de fiskeriundersøkelser som iverksettes av staten i forskningsøyemed.

§ 12.

Til fangst av *kveite*, jfr. § 3, punkt 1 og §§ 8 og 10, må ikke brukes *garn* med mindre masker enn 3 omfar pr. alen (8 tommer = 20,88 cm stolpelengde) nytt nett.

Kommer kveite med i fangst av annen fisk tatt med garn som har mindre masker enn her fastsatt, skal den straks kastes overbord.

§ 13.

Det er forbudt å bruke eller ha ombord *reketrål* (jfr. § 14) med mindre maskevidde enn at et flatt mål 30 mm bredt og 2 mm tykt lett kan føres gjennom maskene når noten er våt og strukket i lengderetningen.

Kap. 6. Regulerende bestemmelser om bruken av visse redskaper.

(Lovens § 4, punkt 2, 3 og 4).

§ 14.

Reketrål (jfr. § 13) må bare brukes til fangst av reker. Fisk som herunder kommer med i trålen kan dog nyttes hvis ikke dette er i strid med minstemålsbestemmelsene i § 3 eller andre bestemmelser i denne resolusjon.

¹ Kgl. resolusjon av 9/1—59.

Fiskeridepartementet kan fastsette nærmere bestemmelser med sikte på å hindre at rekestrål brukes til fangst av fisk.

På kysten fra Svenskegrensen til Jærens rev er det ikke tillatt å bruke rekestrål på grunnere vann enn 60 meter og på kysten fra Jærens rev til Grense Jakobselv ikke på grunnere vann enn 100 meter. Om bruk av rekestrål innenfor Norges fiskerigrense, se lov av 20. april 1951 om fiske med trål § 2, 2. ledd.

Forbud mot bruk av rekestrål om natten.

Ved kongelig resolusjon av 11. april 1958 er bestemt:¹

I Finnmark, Troms og Nordland fylker er det forbudt å fiske reker fra klokken 18.00 til klokken 06.00, innenfor følgende grenselinjer:

Finnmark. Innenfor en linje fra Brynildan lykt til Loppekalven lykt, videre til Sildmylingen, Klubneset Øksfjord, Stjernfoten til Hasvik lykt. Herfra langs ytre Sørøya til Tarhalsen lykt. Herfra langs rette linjer til grunnlinjepunkt 14 og videre til 13 og 12 på Knibskjærrodden. Herfra langs østkysten av Magerøy til Hellnes. Fra Hellnes langs rette linjer til Sværholdt-klubben og videre til Finnkjerka. Herfra langs kysten av Nordkynhalvøya til Omgang lykt, hvorfra rett linje til Tanahorn. Herfra langs kysten til østre båke på Store Ekerøy, hvorfra rett linje gjennom båken på Bugøy til Oterneset lykt.

Troms. Innenfor en rett linje fra den sorte stake utenfor Kinnanaset østenfor Risøygrenna til nordvestre pynt av Grytøy. Herfra i rett linje over Flatøy og Krøttøy til nordpynt av Dova. Herfra langs kystlinjen ytre Senja til Hekkingsundet, over dette til Hekkingen fyr. Fra Hekkingen fyr langs rette linjer til grunnlinjepunktene 25—24—23—22 og 21. Fra dette punkt i rett linje gjennom Fugløykalven fyr til Fugløy, langs østkysten av Fugløy til Håkjerringneset, herfra i rett linje til Hylla lykt Arnøy og videre i rett linje til Brynildan lykt.

Nordland. Innenfor en rett linje fra Helgelandsflæsa lykt over Mudvær lykt til Skjærvær lykt, herfra i rette linjer til Åsvær fyr, Bøvarden (grunnlinje 48), Myken fyr, Kalsholmen fyr, Støtt fyr, Fenesodden lykt Landego, langs vestsiden av Landego til Eggeløysa fyr, Måløy—Skarvholmen fyr, Flatøy fyr, Øksnesodden lykt, Varden ved Dalsvær langs Hamarøys vestside til Tranøy fyr, Mefjordboen stake, Årstein—Skjærvøy sørpynt, Ingjeldsøy sørpynt, Kvalbaken v/Svolvær. Herfra følger linjen 100 meters koten på vestsiden av Hølla og videre vestover langs Lofoten, runder Skomvær fyr og følger samme dybde langs yttersiden av Lofoten til Strønstad lykt, herfra i rett linje til Melbu mololykt, videre langs Hadseløyas vestside til

¹ Trått i kraft 1. juli 1958. Gjelder til 31. desember 1959.

1. The first part of the document discusses the importance of maintaining accurate records of all transactions and activities. It emphasizes that proper record-keeping is essential for transparency and accountability, particularly in financial matters. This section outlines the various methods and tools used to collect and analyze data, ensuring that all information is documented and accessible.

2. The second part of the document focuses on the implementation of these practices across different departments and projects. It provides detailed instructions on how to set up systems for data collection and reporting, ensuring that all staff members are trained and equipped to handle the information effectively. This section also addresses the challenges of data integration and the importance of regular audits to maintain the integrity of the records.

3. The third part of the document discusses the role of technology in modern record-keeping. It highlights the benefits of using digital tools and software to streamline the process, reduce errors, and improve the overall efficiency of the system. This section also touches on the importance of data security and the need to implement robust protocols to protect sensitive information from unauthorized access or loss.

4. The final part of the document provides a summary of the key findings and recommendations. It reiterates the importance of a consistent and reliable record-keeping system and offers practical advice on how to maintain and improve the system over time. The document concludes by emphasizing the long-term benefits of a well-maintained record-keeping system, including improved decision-making and increased operational efficiency.

Dragnes lykt, Snarsetflæsa, videre langs Langøyas vestsida, Langnesodden, Åknes på Andøya.

Fra Åknes følger linjen 100 meters koten vestenfor Andøya rundt Andenes oppover langs østsida av Andøya forbi Risøysundet til staken utenfor Kinnsneset.

Forbud mot bruk av rekestrål i Eiterfjorden i Nord-Trøndelag.

Ved kongelig resolusjon av 7. mars 1958 er bestemt:

1. «Det er forbudt å bruke rekestrål i Eiterfjorden i Nord-Trøndelag fylke innenfor en rett linje som trekkes over fjorden fra Digermulen til Tømmervikken.
2. Denne resolusjon trer i kraft 15. mars 1958 og gjelder til 15. mars 1961.»

§ 15.


Inntil 31. desember 1956 er bruk av snurrevad (jfr. § 11) forbudt i følgende områder: (Gjort gjeldende til 31/12—59).¹

1. I *Kvænangenfjorden*, Troms fylke, i et område innenfor en rett linje trukket fra Kvænangenstraumens fyrlykt over et stående jernstake-merke til Nordstraumen.
2. I *Borgenfjorden* og i området utenfor Strømmen i Nord-Trøndelag fylke innenfor en linje fra Høsholmen—Kvamsholmen.
3. I *Storfosenvågen* (Ørlandet herred, Sør-Trøndelag) mot sør begrenset av en linje fra Komersøy til Bukhallaren og mot vest av en linje fra Purkholmens vestlige odde over Palsaren.
4. I *Kalvelandsvågen* (Aure herred, Møre og Romsdal fylke) mot øst begrenset av en linje tversover trangeste del av Torsetsund ved plassen Tuen, mot sør av en linje fra Eidet over Molta til sørøstre nes av Grisvågøy, samt i nord av en linje over trangeste del av Lesund ved Åkvik.
5. I *Karihavet* (Straumsnes herred, Møre og Romsdal fylke) mot sør begrenset av en linje fra Boksaspneset på sørsida av Aspøy til vestre odde av Eikremsholmene ved innløpet til Tingvollfjorden, samt i nord av Målsundkanalen.
6. I *Drammensfjorden* i området fra Svelvik ut til en linje mellom Trollbøgen i Hurum og Berger brygge i Strøm kommune.

Fiskeridepartementet kan gjøre bestemmelsene i første ledd gjeldende for et tidsrom av inntil 3 år utover 31. desember 1956.

Bruk av snurrevad til fangst av gullflyndre og kveite er forbudt i de tidsrom som er fastsatt i §§ 7 og 8.

¹ Fiskeridepartementets bestemmelse 19/12—56.



I medhold av *Kronprinsregentens resolusjon av 21. desember 1956* er bestemt:

1. Det er forbudt å bruke *snurrevad* i Brennevik i *Leiranger*, Nordland fylke, innenfor en grenselinje fra Bjørnerøy i nord til Oternesset i syd i tiden mellom kl. 17 og 08.

Denne resolusjon trer i kraft 1. januar 1957 og gjelder inntil videre, men ikke utover 31. desember 1959.

Regulerende bestemmelser for bruk av snurrevad i Valsfjorden, Røstkvrevet, Hellfjorden og Bjugn fjorden i Sør-Trøndelag.

Ved kongelig resolusjon av 17. januar 1958 er fastsatt følgende bestemmelser:

På følgende områder i *Sør-Trøndelag* fylke er det forbudt å fiske med *snurrevad* fra 1 time før solnedgang til 1 time etter soloppgang i tiden 1. august til 1. mars, og fra 1½ time før solnedgang til 1½ time etter soloppgang i tiden fra 1. mars til 1. august:

1. Valsfjorden, Nes herred, innenfor en rett linje fra Valsholmen lykt til Hellemsvik,
2. Røstkvrevet, Heim herred, innenfor en rett linje fra Bjørknesodden til Hesthagaskjæret og videre til Vågnesodden,
3. Hellfjorden, Roan herred, innenfor en rett linje fra Klaksneset til Takneset og videre til Spelodden og
4. Bjugn fjorden, Bjugn herred, innenfor en rett linje trukket fra Bymannen over Tønnesflua til Engsnes.

Disse bestemmelser trer i kraft 1. februar 1958 og gjelder til 31. desember 1959.


§ 16.¹

Inntil 31. desember 1963 er bruk av *snurpenot snurrevad* og andre *notredskaper* til annet enn fangst av sild, brisling, makrell eller lodde forbudt i følgende områder i *Finnmark*, unntatt Breivikfjorden, i tidsrommet fra og med 15. februar til 15. april. For Breivikfjorden gjelder forbudet fra og med 1. februar til 15. april.

- a) Frakkfjord, Loppa herred, kart nr. 95, innenfor en linje trukket fra Neset (skole), Frakkfjordens vestsida, 70° 15,05' N og 21° 26,6' O i rettviseende retning 101° til ytre Langstrand, fjordens østside, 70° 14,8' N og 21° 30,2' O.
- b) Kjøllefjord, Lebesby herred, kart nr. 108. Innenfor en linje trukket fra

¹ Kongelig resolusjon av 30. januar 1959.

- Kjøllefjordneset ($71^{\circ} 1,1' N$ og $27^{\circ} 12,45' O$) med toppen av Raudnakken synlig i rettviseende retning 200° over til fjordens sørvestside ($70^{\circ} 58,8' N$ og $27^{\circ} 9,8' O$).
- c) Mårøyfjord, Lebesby herred, kart nr. 107. Innenfor en linje trukket fra fjordens nordøstside $70^{\circ} 45,6' N$ og $27^{\circ} 19,3^{\circ} O$ i rettviseende retning 215° over Torvholmens ytterpunkt til fjordens sørvestside, $70^{\circ} 44,55' N$ og $27^{\circ} 17' O$.
 - d) Skipsfjord, Nordkapp herred, kart nr. 103. Innenfor en linje trukket fra Finnviksskjæret, $71^{\circ} 1,18' N$ og $25^{\circ} 57,4' O$ i rettviseende retning 169° til ytre kant av Stormbukta, $71^{\circ} 0,58' N$ og $25^{\circ} 57,75' O$.
 - e) Smørffjord og Olderfjord, Kistrand herred, kart nr. 105. Innenfor en linje fra ytre ende av Alkeberget (Smørffjordens nordvestside) $70^{\circ} 33,25' N$ og $25^{\circ} 11,3' O$ i rettviseende retning 135° til ytre Langøy-kalven, $70^{\circ} 30,2' N$ og $25^{\circ} 20,8' O$.
 - f) Indre Gulgoffjord (Trollfjorden), Berlevåg herred, kart nr. 110. Innenfor en linje trukket fra Gulgoffjord lykt $70^{\circ} 41,3' N$ og $28^{\circ} 35,2' O$ i rettviseende retning 178° til fjordens sørside, Liboklubben, $70^{\circ} 40,65' N$ og $28^{\circ} 35,3' O$.
 - g) Breivikfjorden, innenfor en linje trukket fra Skjåholmen, $70^{\circ} 35,5' N$ og $21^{\circ} 59' O$ i retning rettviseende 149° til Søndre Knotten, $70^{\circ} 30,8' N$ og $22^{\circ} 8' O$.
 - h) Langfjorden Gamvik herred. Innenfor (sydvest for) en linje rettviseende 335° fra Honningsvika på fjordens sydostside, $70^{\circ} 37,7' N$ og $27^{\circ} 50,5' O$ til fjordens nordvestre side $70^{\circ} 38,5' N$ og $27^{\circ} 49,5' O$.
 - i) Indre Altaffjorden, Alta herred, innenfor (sydost for) en rett linje rettviseende 230° fra Sagelv på Altaffjordens østside, $70^{\circ} 2' N$ og $23^{\circ} 18' O$ til Sandelv, $69^{\circ} 59' N$ og $23^{\circ} 7' O$ på fjordens vestside.
 - j) Indre Repparfjord, Kvalsund herred, kart nr. 99. Innenfor en linje trukket fra Markopnesets $70^{\circ} 28,8' N$ og $24^{\circ} 16,3' O$ på Repparfjordpollens sørvestside i rettviseende retning 70° til Stokkebergneset $70^{\circ} 29,05' N$ og $24^{\circ} 18,3' O$ på fjordens nordostside.
 - k) Store Skogsfjord, Gamvik herred, kart nr. 110. Innenfor en linje fra Sandnes $70^{\circ} 46,15' N$ og $27^{\circ} 49' O$ på fjordens vestside i rettviseende retning 87° til Gosjokknes $70^{\circ} 46,2' N$ og $27^{\circ} 51,2' O$ på fjordens østside.
 - l) Hopsfjord, Gamvik herred, kart nr. 110. Innenfor en linje fra Langneset $70^{\circ} 47,7' N$ og $27^{\circ} 47,9' O$ på fjordens nordside i rettviseende retning 151° til Ytterelv $70^{\circ} 47,35' N$ og $27^{\circ} 48,5' O$ på fjordens sørside.
 - m) Smalfjordområdene, Tana herred, kart nr. 110. Mellom 1) en linje trukket fra Tjeldneset $70^{\circ} 30,7' N$ og $28^{\circ} 11,6' O$ på Smalfjordåpningens vestside i rettviseende retning 92° til Smalfjordens lykt $70^{\circ} 30,65' N$ og $28^{\circ} 15,20' O$ og 2) en linje trukket fra Sundneset $70^{\circ} 29,3' N$ og $28^{\circ} 10,6'$



O på fjordens sørside i rettvise Nord til fjordens nordside $70^{\circ} 29,55'$ N og $28^{\circ} 10,6'$ O.

Inntil 31. desember 1963 er bruk av *snurpenot* til annet enn fangst av sild, brisling, makrell eller lodde forbudt i følgende områder og til følgende tider:

1. *Troms*:

- a) Torskenråsa med Gryllefjord og Torskenfjord, Torsken herred, kart nr. 82, innenfor en linje trukket fra Månesodden på fjordens nordside $69^{\circ} 22,5'$ N og $16^{\circ} 52,4'$ O i rettvise retning 170° til Kjerringneset, fjordens sydside $69^{\circ} 18,8'$ N og $16^{\circ} 54,3'$ O i tidsrommet fra og med 1. februar til og med 30. april.
- b) Mefjord, Berg herred, kart nr. 85, innenfor en linje trukket fra Oksneset på fjordens sydvestsida $69^{\circ} 32,6'$ N og $17^{\circ} 19,2'$ O, i rettvise retning 45° til Kjølvå på fjordens nordøstside $69^{\circ} 36,05'$ N og $17^{\circ} 29,5'$ O i tidsrommet fra og med 1. februar til og med 30. april.
- c) Straumbotn, Andørja herred, innenfor Straumen, i tidsrommet fra og med 1. februar til og med 30. april.

2. *Sør-Trøndelag*:

- a) Skjøralfjorden, innenfor en linje trukket fra Sydskjærsskjæret i Stoksund herred til Gjeisneset i Roan herred, i tiden fra og med 1. februar til og med 30. april.
- b) Brandsfjorden i Roan herred innenfor en linje trukket fra Kvitormen til Kvithammeren, i tiden fra og med 1. februar til og med 30. april.

3. *Møre og Romsdal*:

- a) Borgundfjorden, Åsefjord, Aspevåg og Hessefjorden østenfor en rett linje trukket fra Eltreneset ($62^{\circ} 26' 10''$ N og $6^{\circ} 03' 08''$ O) til Kvalneset ($62^{\circ} 27' 12''$ N og $6^{\circ} 05' 55''$ O) i tidsrommet fra og med 1. februar til og med 30. april.


Vedkommende departement kan gjøre bestemmelsene i denne paragraf gjeldende for et tidsrom av inntil 3 år utover 31. desember 1963.

*Bestemmelser om bruk av snurpenot under torskefisket i Vikna,
Nord-Trøndelag fylke.*

Ved kgl. resolusjon av 30. januar 1959 er det fastsatt følgende bestemmelser:

I den tid fiskerioppsyn er satt i Vikna, Nord-Trøndelag fylke, gjelder følgende bestemmelser for fisket med snurpenot etter torsk:

1. Fisket med snurpenot kan først ta til kl. 10,00. Utsetting av snurpenot kan ikke finne sted etter kl. 17,00.



2. Det er forbudt å bruke snurpenot til fangst av torsk i Bendøråsa og Trygråsa innenfor (østafor) følgende grenselinje: En rett linje trukket fra sydspissen av Langø (ved Skjærvær) til Råholmen lykt, videre til Håskjær lykt og derfra til sydspissen av Bendø.

Forbud mot fiske med snurpenotredskaper under Lofotfisket i 1959 og 1960.

Ved kgl. resolusjon av 30. januar 1959 er det i medhold av § 4 i lov av 17. juni 1955 om saltvannsfiskeriene bestemt:

1. Det er forbudt å drive fiske med notredskaper etter skrei under Lofotfisket 1959 og 1960.

Fiskeridepartementet kan dog tillate at vitenskapelige undersøkelser og praktiske fiskeforsøk blir utført på nærmere fastsatte vilkår.

2. Denne resolusjon trer i kraft straks.


§ 17.

Lov av 20. april 1951 om fiske med trål er ikke til hinder for at *snurpenot* og *landnot* slepes langs bunnen, når dette kan skje uten å ødelegge eller legge hindringer i veien for utestående redskaper, og når det ikke ved særbestemmelser for vedkommende distrikt er satt forbud mot slikt fiske.

§ 18.

Under fiske med *flytetral* eller *annet pelagisk redskap* som under fisket slepes av ett eller flere fartøyer gjelder følgende bestemmelser:

1. Foregår fisket innenfor Norges fiskerigrense skal ingen del av redskapet slepes langs bunnen. Stentelnen må ikke være forsynt med grunntau, bobbinsrekke eller annen beskyttelse mot slitasje fra bunnen.
2. Ved fiske med flytetral og annet pelagisk sleperedskap skal det føres de samme lanterner og gis de signaler som er bestemt i Styringsplakaten om fiske med vanlig trål. Nyttas to fartøyer skal fartøyene om natten føre hver sin lyskaster hvis lysstråle skal dirigeres i forskjellige retninger for å påkalle møtende fartøyers oppmerksomhet. Deretter skal lysstrålene dirigeres fra begge lyskastere slik at de møtes et stykke foran og mellom fartøyene for derved å tilkjennegi at fartøyene driver samfiske og har redskap i sjøen.
3. Slepnoten har vikeplikt for utestående redskaper og det er forbudt å slepe eller trekke redskapet gjennom sjøen slik at det ved dette kan voldes skade på utestående redskaper. Når det er andre fiskefartøyer på feltet, skal det søkes opplysninger om dissers redskaper og alle nødvendige forholdsregler skal treffes for å unngå kollisjon.



4. Når norsk oppsyns- eller vaktfartøy nærmer seg, skal slepende fartøy (fartøyer) beholde kurs og fart inntil det ved ekkolodding eller på annen måte er konstatert at redskapen ikke slepes langs bunnen. I tvilstilfelle kan redskapen forlanges tatt opp for inspeksjon.

§ 19.¹

I tidsrommet fra og med 15. februar til 15. april skal det i følgende områder i *Finnmark* være *havdeling* for bruk av snurpenot og faststående redskaper:

- a) Kullfjordområdet, Måsøy herred, kart nr. 102. Det trekkes en linje rettviseende 352° fra Kanonodden $70^\circ 55,4' N$ og $24^\circ 51,8' O$ og rettviseende linje 320° fra ytre Kulanes $70^\circ 56,15' N$ og $24^\circ 55,8' O$. Der hvor disse linjer skjærer hverandre $70^\circ 58,16' N$ og $24^\circ 50,6' O$ trekkes en rettviseende linje 263° til fastlandets vestsida, $70^\circ 58' N$ og $24^\circ 46' O$ med Fiskenes $70^\circ 58,48' N$ og $24^\circ 57,9' O$ og Fastlandsholmen $70^\circ 58,55' N$ og $24^\circ 59,75' O$ som med.

Området Vesterbotn, Østerbotn og havet utover innenfor grenselinjene 352° fra Kanonodden og 320° fra ytre Kulanes til skjæringspunktet forbeholdes faststående redskaper. Området vestenfor grenselinjen 352° fra Kanonodden begrenset av en linje fra skjæringspunktet $70^\circ 58,48' N$ og $24^\circ 50,6' O$ i rettviseende 263° til fastlandets vestsida forbeholdes nøter. Garn kan settes på nothavet når nøter ikke er til stede, men garnfiskerne kan i slike tilfelle ikke reise erstatningskrav for eventuell skade forårsaket av notfiskerne på denne havteig.


- b) Indre Revsbotn, Måsøy og Kvalsund herred, kart nr. 99. Det trekkes en rettviseende linje 63° fra Turines $70^\circ 38,6' N$ og $24^\circ 34,4' O$ på fjordens vestsida over til Kyssarnes $70^\circ 39,46' N$ og $24^\circ 39,7' O$ på fjordens østsida. På nordvestsida av denne linje skal det være felleshav.

Området innenfor (80) deles etter 2 overrettstolper plasert 165 m på vestsida av Russelv slik at retningen ut fra overrettstolpene går i rettviseende 330° til et skjæringspunkt på den ytterste linje. Området på sørvestsida av den rettviseende linje 330° forbeholdes nøter og området på nordvestsida forbeholdes til bruk for faststående redskaper.

Garn kan settes på nothavet når nøter ikke er til stede, men garnfiskerne kan i slike tilfelle ikke reise erstatningskrav for eventuell skade forårsaket av notfiskere på denne havteig.

- c) Snefjord, Måsøy herred. Det trekkes en rett linje fra et punkt midt mellom Hellesnes og Pettersnes på fjordens østsida ($70^\circ 49,3' N$ $24^\circ 35,6' O$) (rettv. 219°) til Leirvik på fjordens vestsida. Området utenfor

¹ Endret ved kgl. res. av 30/1—59.



(nordvest for) denne linje blir felleshav. Området innenfor (sydost for) deles slik: Det trekkes en rett linje rettv. 173° fra førstnevnte punkt ($70^\circ 49,3' N$ og $24^\circ 35,6' O$) til midt på Snefjordholmens østside over Pettersnes skjær og herfra en rett linje rettv. 90° (i øst) til Angelnesset ($70^\circ 48,2' N$ og $24^\circ 36' O$).

Området nordøst for disse to linjer forbeholdes fiske med nøter. Det øvrige område syd- og vestover rundt fjordbunnen til førstnevnte linje (Leirvika til midt mellom Hellesnes og Pettersnes) forbeholdes til bruk for faststående redskaper.

- d) Bakfjorden, Måsøy herred. Det trekkes en rett linje (rettv. 180°) fra Vassberget på fjordens nordside til Lillebukta på dens sørside. Området innenfor (østfor) denne linje forbeholdes fiske med nøter etter torsk, sei og hyse.
- e) Storfjorden, Lebesby og Kjøllefjord herred. Det trekkes en rett linje fra Klubbneset ($70^\circ 22,5' N$ $26^\circ 30,5' O$) i linje rettv. 125° til Leirbukttskjæret ($70^\circ 22,2' N$ $26^\circ 32,1' O$). Fjorden deles videre på langs fra Storøra ($70^\circ 21,2' N$ $26^\circ 30,3' O$) i en rett linje rettv. 15° til skjæringspunktet $70^\circ 22,4' N$ $26^\circ 31,3' O$. På sistnevnte grenselinjes østside forbeholdes fisket for faststående redskaper og området på vestsiden forbeholdes nøter. Utenfor grenselinjen Klubbneset—Leirbukttskjær blir felleshav for alle slags redskaper. Garn kan settes på nothavet når nøtene ikke er til stede, men garnfiskerne kan i slike tilfelle ikke reise erstatningskrav mot eventuell skade forårsaket av notfiskere på denne havteig.

Bestemmelsene i denne paragraf gjelder inntil 31. desember 1963. Vedkommende departement kan gjøre bestemmelsene gjeldende for et tidsrom av inntil 3 år utover 31. desember 1963.

Kap. 7. Merking av fiskeredskaper.

(Lovens § 19).


§ 20.

Vedkommende departement gis bemyndigelse til å bestemme at ved fiske innenfor den norske fiskerigrense skal utestående redskaper — i tillegg til den merking som er foreskrevet i lov av 17. juni 1955 om saltvannsfiskeriene § 30 — også være merket på en slik måte at det tydelig fremgår hvor redskapene står og hvilket havområde de omfatter.

De nærmere forskrifter for merkingen blir i tilfelle å utferdige av vedkommende departement.

§ 21.

Utestående redskaper som helt eller delvis står utenfor fiskerigrensen, skal i tillegg til den merking som er foreskrevet i lov av 17. juni 1955 om saltvanns-



fiskeriene § 30 også være merket overensstemmende med følgende regler:

1. Største avstand mellom et sammenhengende redskaps merkebøye skal ikke overstige 2 000 meter.
2. Den vestlige merkebøye (halvsirkelen nord-vest-syd) skal om dagen være forsynt med 2 sorte flagg. Det nederste flagg skal være minst 50 cm i firkant. Avstanden mellom de to flagg skal være minst 25 cm. Om natten i den mørke årstid skal bøyen være forsynt med 2 hvite lys. Avstanden mellom de to lys skal være minst 50 cm.
3. Den østlige merkebøye (halvsirkelen nord-øst-syd) skal om dagen være forsynt med ett sort flagg minst 50 cm i firkant. Om natten i den mørke årstid skal bøyen være forsynt med ett hvitt lys.
4. Brukes redskaper av en større sammenhengende lengde enn 2 000 meter, således at det må benyttes en eller flere midtbøyer, skal disse om dagen være forsynt med ett rødt flagg minst 50 cm i firkant. Om natten i den mørke årstid må så mange av midtbøyene utstyres med ett hvitt lys at avstanden fra lys til lys på sammenhengende redskap ikke overstiger 4 000 meter.
5. Når der på grunn av bunnens beskaffenhet og/eller strømmens styrke ikke er mulig å nytte 2 endebøyer, må redskapenes lengde fra bøyen ikke overstige 1 nautisk mil. Når redskapet står i øst-retning av merkebøyen, skal denne om dagen være forsynt med 2 sorte flagg, minst 50 cm i firkant og om natten med 2 hvite lys. Står redskapet i vest-retning av merkebøyen, skal denne om dagen være forsynt med ett sort flagg, minst 50 cm i firkant og om natten med ett hvitt lys.
6. Stangen på merkebøyen skal være minst 3 meter høy over bøyen.
7. Overtredelse av disse forskrifter kan medføre tap av kravet på erstatning for skade på redskapene.

Kap. 8. Andre regulerende bestemmelser.

(Lovens § 4).


§ 22.

Fiskeridirektøren kan for visse distrikter og til visse tider påby at motorfartøyer som nyttes under nattdraging av hummerteiner, skal ha påmontert forsvarlig propellbeskyttelse (propellkorg).

Kap. 9. Om ulovlig fiskefangst.

§ 23.

Overensstemmende med § 64 i lov av 17. juni 1955 om saltvannsfiskeriene bestemmes at fisk og skalldyr fanget i strid med bestemmelsene i denne



resolusjon eller forskrifter gitt i medhold av resolusjonen, straks skal kastes på sjøen, jfr. dog 3. ledd.

Det er forbudt å kjøpe eller på annen måte ta imot fisk og skalldyr som er under fastsatt minstemål eller som er fanget i fredningstiden eller som vedkommende kjøper eller mottaker må forstå er fanget med ulovlig redskap.

Bestemmelsene i denne paragrafs første og annet ledd gjelder ikke fisk og skalldyr inndratt i medhold av § 26.

Det er forbudt å føre inn eller bringe i land fra utenlandsk skip i fredningstiden fisk og skalldyr som er fredet her i landet.

Omsetning i fredningstiden av fisk og skalldyr som er fanget i lovlig tid, skjer på den måte som fastsettes av fiskeridirektøren i medhold av § 64, siste ledd, i lov av 17. juni 1955 om saltvannsfiskeriene.

Kap. 10. **Straff og inndraging.**

§ 24.

Overensstemmende med lov av 17. juni 1955 om saltvannsfiskeriene § 69 straffes forsetlig eller uaktsom overtredelse av de bestemmelser som er gitt i eller i medhold av denne resolusjon, eller medvirkning til slik overtredelse, med bøter for så vidt handlingen ikke rammes av et strengere straffebud.

§ 25.

Forseelse mot bestemmelsene i denne resolusjon kan ikke påtales senere enn 6 måneder etter at den har funnet sted, jfr. lov av 17. juni 1955 om saltvannsfiskeriene § 71.

§ 26.

I henhold til lov av 17. juni 1955 om saltvannsfiskeriene § 70 kan fartøy, båt og redskaper som har vært nyttet ved en straffbar overtredelse av de bestemmelser som er gitt i eller i medhold av denne resolusjon, ved dom inndras hos den skyldige eller den han har handlet på vegne av uten at straffesak behøver å være reist eller å kunne reises mot noen. Det samme gjelder ulovlig gjort fangst. I stedet for tingene selv kan deres verdi helt eller delvis inndras.


Blandes lovlig og ulovlig gjorte fangster sammen, kan samtlige sammenblandete fangster inndras.

Inndraging etter denne paragraf er ikke straff.

Kap. 11. **Ikrafttreden.**

§ 27.

Denne resolusjon trer i kraft 1. januar 1956.



Bestemmelser om oppsyn.


Fiskeridepartementet har 6. januar 1956 i medhold av kapitel 5 og 6 i lov av 17. juni 1955 om saltvannsfiskeriene fastsatt følgende midlertidige bestemmelser om oppsyn.

1. Det skal fortsatt være fiskerioppsyn på de kyststrekninger og under de fiskerier som hadde slikt oppsyn ved ikrafttreddelsen av den nye lov om saltvannsfiskeriene. (Lovens § 31, 1. ledd).
Bestemmelsen i første ledd berører ikke oppsyn under sildefiskeriene.
2. Ansettelse av oppsynssjefer og oppsynspersonale foretatt i medhold av de tidligere distriktsfiskerilover, skal fortsatt stå ved makt. (Lovens § 32).
3. Hvor det er overlatt til departementet å foreta inndeling i oppsynsdistrikter (jfr. lovens § 33, 2. ledd), skal inntil videre gjelde samme inndeling som ved den nye lovs ikrafttreden.
4. Instruksjer om oppsynets virksomhet fastsatt i medhold av de tidligere distriktsfiskerilover, gjøres inntil videre gjeldende i den form de hadde ved den nye lovs ikrafttreden og i den utstrekning de ikke er stridende mot bestemmelsene i loven om saltvannsfiskeriene. (Lovens § 35).
5. Disse bestemmelser trer i kraft straks.

Bestemmelser om tilsynsmenn og utvalg.

I medhold av kap. 7 i lov av 17. juni 1955 om saltvannsfiskeriene har Fiskeridepartementet 31. januar 1958 fastsatt følgende bestemmelser:

1. I nedennevnte distrikter skal det for fisket med garn, line og håndsnøre gjennomføres tilsynsmann- og utvalgsordning etter bestemmelsene i kap. 7 i lov av 17. juni 1955 om saltvannsfiskeriene:
 - A. *Troms fylke.*
 1. Berg og Torsken herreder, med Svensgrunnen.
 2. Hillesøy herred.
 - B. *Nordland fylke.*
 1. Lofoten oppsynsområde.
 2. Øksnes og Langenes herreder.
 3. Selvær og Træna i Træna herred.
 4. Myken og Valvær i Rødøy herred.
 5. Andenes og Bleik i Andenes herred med bankene utenfor.
 6. Bø herred med Jenegga.
 7. Gimsøy herred.
 8. Borge herred.



C. *Nord-Trøndelag fylke.*

1. Vikna herred.

D. *Sør-Trøndelag fylke.*

1. Sør-Frøya herred.
2. Nord-Frøya herred.
3. Valsfjorden i Nes.
4. Stoksund, Roan og Osen herreder.

E. *Møre og Romsdal fylke.*

Oppsynsdistriktene:

1. Nord- og Vestsmøla.
 2. Kristiansund—Grip.
 3. Honningsøy—Årsbogen.
 4. Bud—Hustad.
 5. Fræna.
 6. Tomrefjorden.
 7. Ona—Bjørnsund.
 8. Ulla.
 9. Vigra—Giske.
 10. Ålesund.
 11. Borgundfjorden.
 12. Ulstein.
 13. Herøy.
 14. Sande.
 15. Syltefjord.
 16. Ørskog.
2. Grensene for utvalgenes virkeområde og administrasjonen av utvalgsordningen blir inntil videre overensstemmende med den hittil gjeldende ordning.
 3. Valg av tilsynsmenn og utvalg skal foregå etter reglene i §§ 48—54 i lov av 17. juni 1955.
De tidligere valgte tilsynsmenn og utvalg fungerer inntil nye utvalg er valgt.
Fiskeridirektøren bemyndiges til å anta utvalgsformenn i de distrikter som ikke omfattes av Lofoten og Møre og Romsdal oppsynsområder. Fiskeridirektøren kan også fastsette utfyllende bestemmelser for valgene i de samme distrikter.
 4. Utvalgene kan utferdige vedtekter for utøvelsen av fisket med garn, line og håndsnøre, i samsvar med lovens § 55. De hittil gjeldende vedtekter står ved makt inntil de blir opphevet eller endret.

1. The first part of the document discusses the importance of maintaining accurate records of all transactions and activities. It emphasizes that proper record-keeping is essential for transparency and accountability, particularly in financial matters. The text suggests that organizations should implement robust systems to track and report on their operations, ensuring that all data is up-to-date and easily accessible.

2. The second part of the document addresses the challenges of data management and security. It highlights the need for strong cybersecurity measures to protect sensitive information from unauthorized access and breaches. The text also discusses the importance of data privacy and the need to comply with relevant regulations, such as the General Data Protection Regulation (GDPR). It suggests that organizations should conduct regular security audits and implement data protection policies to mitigate risks.

3. The third part of the document focuses on the role of technology in modern business operations. It discusses how digital tools and automation can improve efficiency and productivity, allowing organizations to streamline their processes and reduce costs. The text also mentions the importance of staying up-to-date with the latest technological advancements and investing in training for employees to ensure they can effectively utilize these tools.

4. The fourth part of the document discusses the importance of effective communication and collaboration within an organization. It suggests that clear communication channels and regular meetings can help ensure that everyone is on the same page and working towards common goals. The text also emphasizes the need for a culture of transparency and open communication, where employees feel comfortable sharing their ideas and concerns.

5. The fifth part of the document discusses the importance of continuous learning and development. It suggests that organizations should invest in training and development programs to help employees stay up-to-date with their skills and knowledge. The text also mentions the importance of fostering a growth mindset and encouraging employees to take on new challenges and learn from their experiences.

6. The sixth part of the document discusses the importance of financial management and budgeting. It suggests that organizations should carefully track their expenses and revenues to ensure they are operating within their budget. The text also mentions the importance of having a clear financial strategy and being prepared for unexpected changes in the market. It suggests that organizations should regularly review their financial performance and make adjustments as needed.

7. The seventh part of the document discusses the importance of customer satisfaction and retention. It suggests that organizations should focus on providing high-quality products and services and listening to customer feedback. The text also mentions the importance of building strong relationships with customers and offering personalized experiences. It suggests that organizations should invest in customer support and loyalty programs to help retain their customer base.

8. The eighth part of the document discusses the importance of innovation and creativity. It suggests that organizations should encourage their employees to think outside the box and come up with new ideas. The text also mentions the importance of creating a supportive environment for innovation and providing resources for employees to explore their ideas. It suggests that organizations should regularly evaluate their processes and products to identify areas for improvement and innovation.

9. The ninth part of the document discusses the importance of sustainability and social responsibility. It suggests that organizations should consider the environmental and social impacts of their operations and strive to minimize their footprint. The text also mentions the importance of being transparent about these impacts and reporting on them to stakeholders. It suggests that organizations should integrate sustainability and social responsibility into their core business strategy.

10. The tenth part of the document discusses the importance of leadership and team management. It suggests that effective leaders should be able to inspire and motivate their teams, set clear goals, and provide support and guidance. The text also mentions the importance of fostering a positive team culture and encouraging collaboration and teamwork. It suggests that organizations should invest in leadership training and development programs to help their leaders become more effective.

5. Disse bestemmelser trer i stedet for Fiskeridepartementets midlertidige bestemmelse av 5. januar 1956, og gjelder inntil videre.

Forskrifter for kontrollen med overholdelsen av lov av 17. juni 1955 og bestemmelser gitt i medhold av loven.

Fiskeridepartementet har 6. januar 1956 i medhold av § 31, 1. ledd, i lov av 17. juni 1955 om saltvannsfiskeriene fastsatt følgende forskrifter for kontrollen med overholdelsen av nevnte lov og de bestemmelser som er utferdiget i medhold av loven.

1. Kontrollen utøves av det ordinære politi, tollvesenet, fiskerioppsynet, ferskfiskkontrollørene og av spesielle kontrollører som oppnevnes av fiskeridirektøren. Nærmere instruks for utøvelse av kontrollen gis av fiskeridirektøren.
2. Kontrollen kan foretas på fiskefeltet, ombord i fiskefartøyer og på steder i land hvor fisk mottas og omsettes. Kontrollørene kan påby at fiskeredskaper blir trukket for kontroll av redskaper og fangst.
3. Kontrollørene har overfor uvedkommende taushetsplikt om det de får kjennskap til under kontrollen.