



*Ark.no. 412.25*

Bergen, 1.10.1992  
AF/UL

**FORSKRIFT OM REGULERING AV FISKE OG TARETRÅLING I MØRE OG  
ROMSDAL FYLKE.**

Fiskeridirektøren har den 29. september 1992 i medhold av lov om saltvannsfiske m.v. av 3. juni 1983 nr. 40 § 4 bokstav 1, og Fiskeridepartementets forskrift av 4. mars 1988, bestemt:

**§ 1**

Denne forskrift gjelder de taretrålingsfelt i Møre og Romsdal som er angitt på vedlagte (././) kartblader.

**§ 2**

Det er forbudt å drive taretråling på dypere vann enn 20 meter.

Et tarefelt som har vært trålt ett år, skal være fredet mot taretråling de neste 3 årene.

**§ 3**

Når taretråling foregår på et felt skal trålingen, så vidt mulig drives kontinuerlig til feltet er ferdigtrålt.

Fiske skal kunne drives innenfor de utlagte felter for taretråling i den utstrekning det ikke kommer til fortrensning for trålerne.

**§ 4**

Følgende fiskerier skal kunne drives uhindret på tarefelt som er utlagt for tråling:



- a) Notfiske etter sei og makrell.

Taretrålerne må vike på steder hvor det skal foregå kasting eller hvor det foregår kasting.

- b) Krabbefiske og rusefiske etter torsk, samt hummerfiske.

- c) Garnfiske etter lyr og torsk.

Taretrålerne må innrette seg etter dette og tråle på steder hvor disse fiskeriene ikke drives.

### § 5

Taretrålerne skal sende melding til Fiskerisjefen i Møre og Romsdal i god tid før taretrålingen tar til.

Det skal månedlig gis melding til fiskerisjefen om hvilke felt som skal tråles og tidsrommet for trålingen. Dessuten skal det gis melding om hvilke felt som er ferdigtrålt.

### § 6

I årene 1992 - 1995 er følgende felt utlagt for taretråling, jfr. kartbladene:

- 1/10-92 - 30/9-93, feltene merket B
- 1/10-93 - 30/9-94, feltene merket C
- 1/10-94 - 30/9-95, feltene merket D

I områdene 37 B, 38 A, 39 D og 40 C nord for Smøla er det forbudt å tråle etter tare.

Taretråling utenfor de utlagte felt for det angjeldende år er ikke tillatt.

Skifte av felt skjer 1. oktober hvert år.

### § 7

Forsettlig eller uaktsom overtredelse av denne forskrift straffes i medhold av lov om saltvannsfiske m.v. av 3. juni 1983 nr. 40 § 53.



**§ 8**

Denne forskrift trer i kraft 1. oktober 1992 og gjelder inntil videre.

Samtidig oppheves forskrift om regulering av fiske og taretråling i Møre og Romsdal fylke fastsatt 6. oktober 1988.

.....

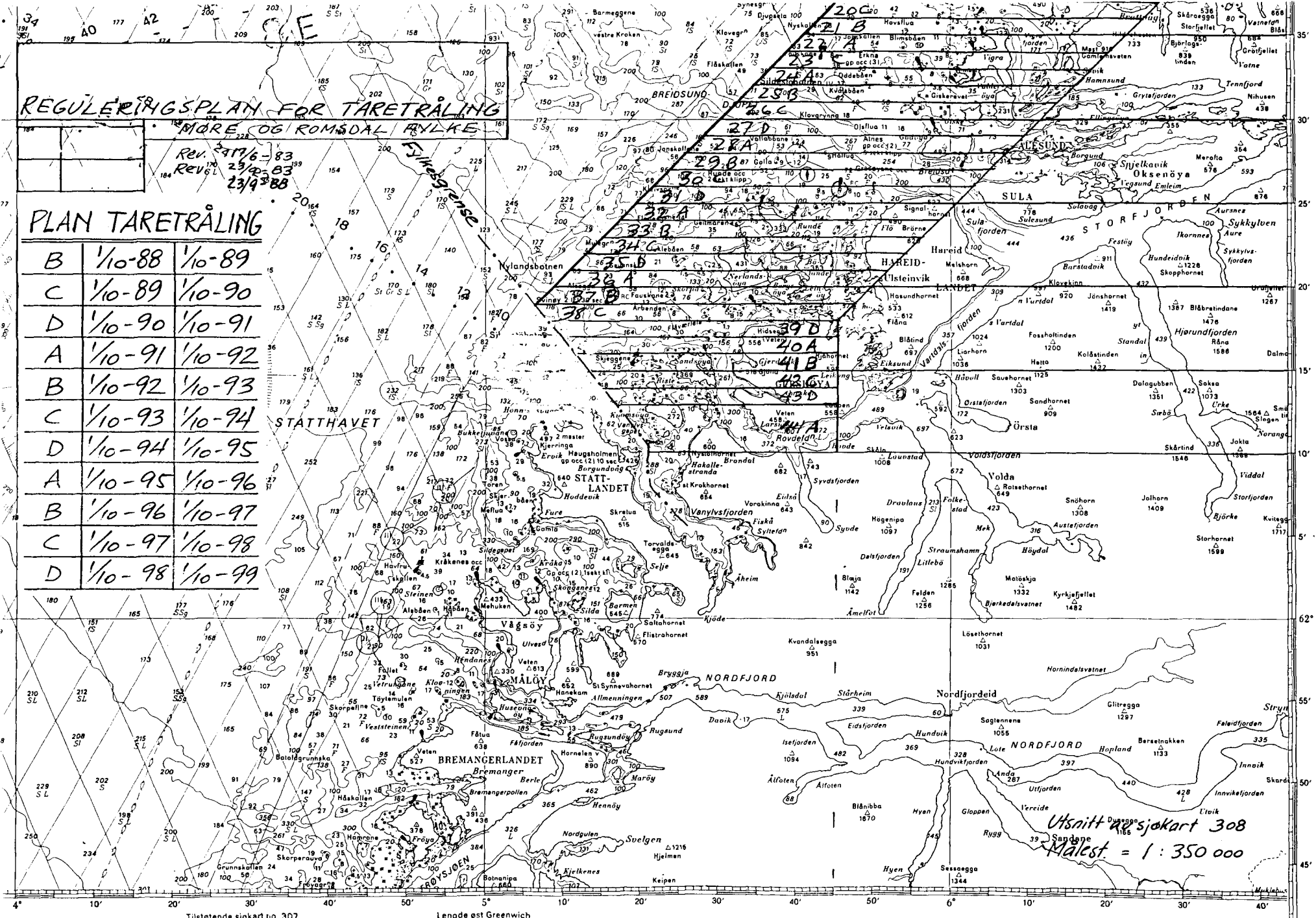
REGULERINGSPLAN FOR TARETRÅLING

MØRE OG ROMSDAL FYLKE

Rev. 31/6-83  
Rev. 25/10-83  
Rev. 23/4-88

PLAN TARETRÅLING

B	1/10-88	1/10-89
C	1/10-89	1/10-90
D	1/10-90	1/10-91
A	1/10-91	1/10-92
B	1/10-92	1/10-93
C	1/10-93	1/10-94
D	1/10-94	1/10-95
A	1/10-95	1/10-96
B	1/10-96	1/10-97
C	1/10-97	1/10-98
D	1/10-98	1/10-99



Utsnitt av sjøkart 308  
Målest. = 1 : 350 000

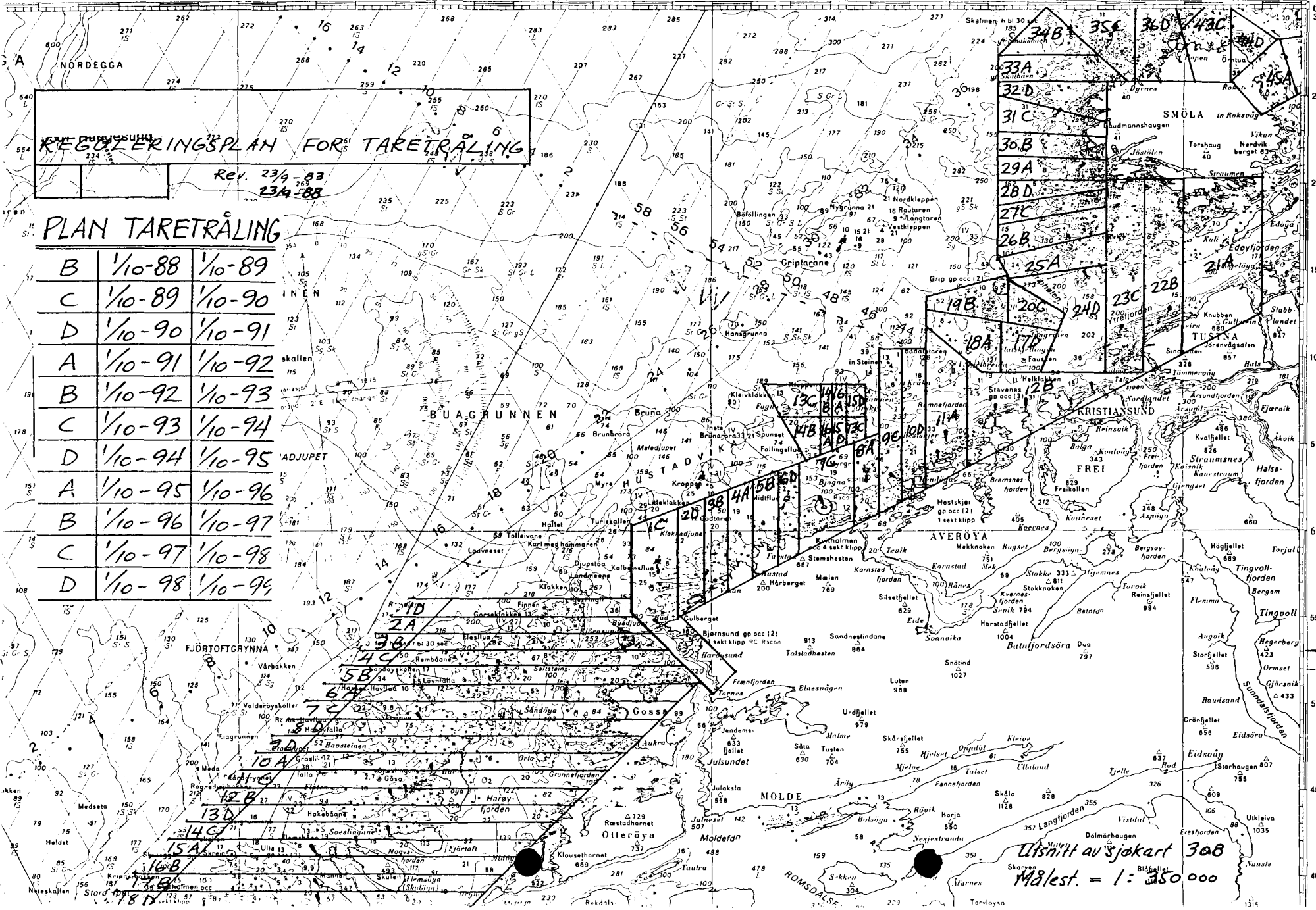
40° 50' 6° 10' 20' 30' 40' 50' 7° 10' 20' 30' 40' 50' 8° 10'

REGULERINGSPLAN FOR TARETRÅLING

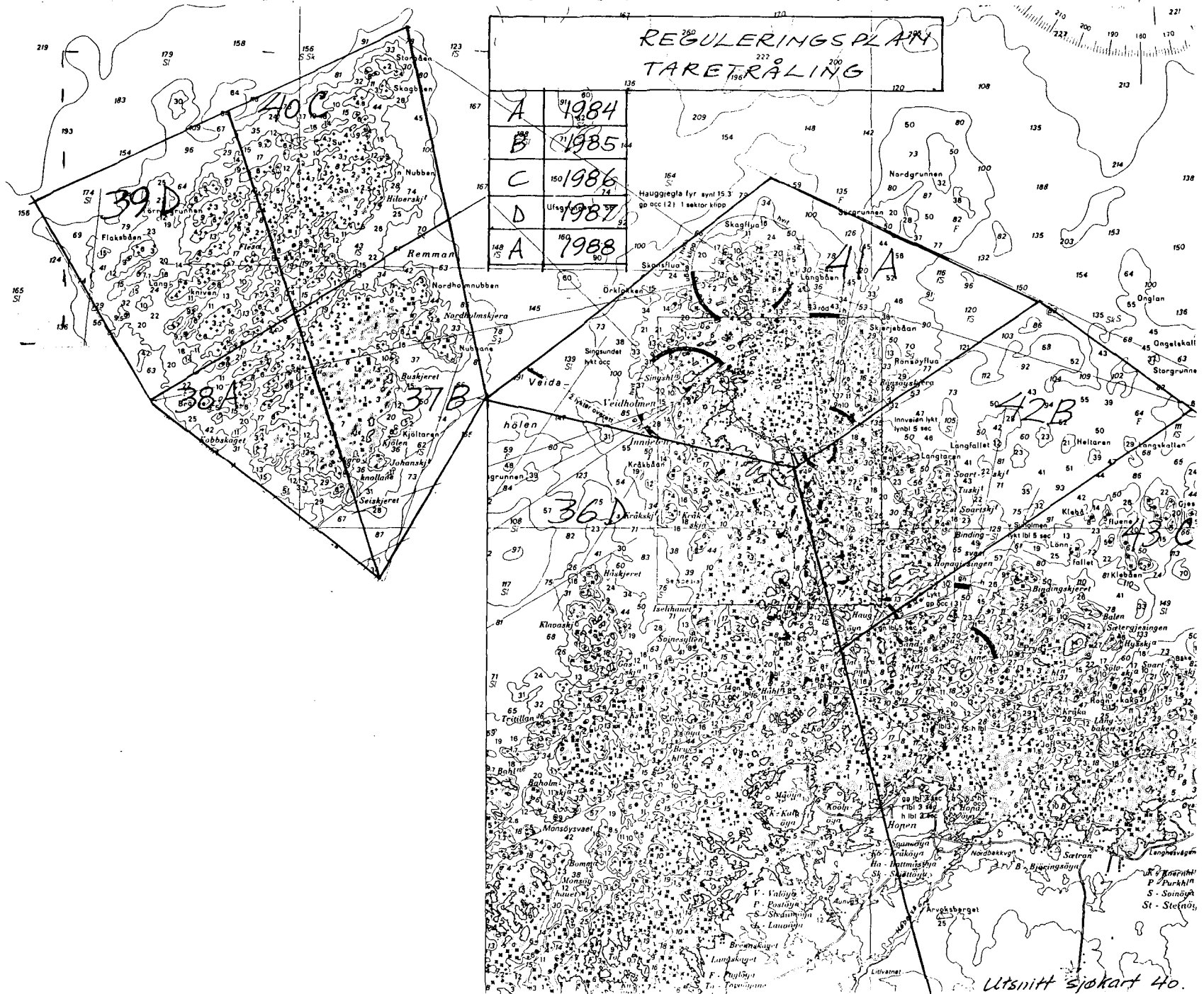
Rev. 23/9-83  
23/4-88

PLAN TARETRÅLING

B	1/10-88	1/10-89
C	1/10-89	1/10-90
D	1/10-90	1/10-91
A	1/10-91	1/10-92
B	1/10-92	1/10-93
C	1/10-93	1/10-94
D	1/10-94	1/10-95
A	1/10-95	1/10-96
B	1/10-96	1/10-97
C	1/10-97	1/10-98
D	1/10-98	1/10-99



Utsnitt av sjøkart 308  
Målest. = 1: 250 000



REGULERINGSPLAN  
TARETRÅLING

A	1984
B	1985
C	1986
D	1987
A	1988

K. Kvarn  
P. Pukk  
S. Sand  
St. Steinn

Utsnitt sjøkart 40.