

MELDING FRA FISKERIDIREKTØREN  
J-144-91  
(J-127-88 UTGÅR)



*Arbeid 412.26*  
**FISKERIDIREKTORATET**

Strandgaten 229, Postboks 185, 5002 BERGEN  
Telex 42 151 · Telefax (05) 23 80 90 · Tlf.(05) 23 80 00

Bergen, 24.09.1991  
ES/TAa

**FORSKRIFT OM ENDRING AV FORSKRIFT OM REGULERING AV FISKE OG  
TARETRÅLING I SOGN OG FJORDANDE FYLKE.**

Fiskeridirektøren har 24. september 1991 i medhold av Fiskeridepartementets forskrift av 4. mars 1988, nr. 217 om fiske og taretråling. Bemyndigelse til Fiskeridirektøren bestemt:

I

I forskrift av 6. oktober 1988 nr. 857 om regulering av fiske og taretråling er fastsatt og vedlagt nye kartblader. § 6, annet ledd (endret) skal lyde:

I områdene 90C, 91A, 92C, 93B, 94D, 95C og 96A, er det forbudt å tråle etter tare. I områdene 97D, 98B, 99A og 100C er det forbudt å tråle etter tare vest for  $\varnothing$  5° 08'.

II

Denne endring trer i kraft 1. oktober 1991.

-----  
Forskriften med vedlegg lyder etter dette.

**FORSKRIFT OM REGULERING AV FISKE OG TARETRÅLING I SOGN OG  
FJORDANE FYLKE.**

Fiskeridirektøren har den 6. oktober 1988 i medhold av lov om saltvannsfiske m.v. av 3. juni 1983 nr. 40 § 4 bokstav l) og Fiskeridepartementets forskrift av 4. mars 1988, bestemt:

**§ 1**

Denne forskrift gjelder for de taretrålingsfelt i Sogn og Fjordane som er angitt på vedlagte (./../) kartblader.

**§ 2**

Det er forbudt å drive taretråling på dypere vann enn 20 meter.

Et tarefelt som har vært trålt ett år, skal være fredet mot taretråling de neste tre årene.

**§ 3**

Når taretråling foregår på et felt skal trålingen så vidt mulig drives kontinuerlig til feltet er ferdigtrålt.

Fiske skal kunne drives innenfor de utlagte felter for taretråling i den utstrekning det ikke kommer til fortrenghet for trålerne.

**§ 4**

Følgende fiskerier skal kunne drives uhindret på tarefelt som er utlagt for tråling:

a) Notfiske etter sei og makrell.

Taretrålerne må vike på steder hvor det skal kastes eller hvor det foregår kasting.

b) Krabbefiske og rusefiske etter torsk, samt hummerfiske.

c) Garnfiske etter lyr og torsk.

Taretrålerne må innrette seg etter dette og tråle på steder hvor disse fiskeriene ikke drives.

**§ 5**

Taretrålerne skal sende melding til Fiskerisjefen i Sogn og Fjordane i god tid før taretrålingen tar til.

Det skal månedlig gis melding til fiskerisjefen om hvilke felt som skal tråles og tidsrommet for trålingen. Dessuten skal det



gis melding om hvilke felt som er ferdigtrålt.

§ 6

I årene 1989-1992 er følgende felt utlagt for taretråling, jfr. kartbladene:

1/10-88 - 30/9-89, feltene merket B  
1/10-89 - 30/9-90, feltene merket C  
1/10-90 - 30/9-91, feltene merket D  
1/10-91 - 30/9-92, feltene merket A

I områdene 90C, 91A, 92C, 93B, 94D, 95C og 96A, er det forbudt å tråle etter tare. I områdene 97D, 98B, 99A og 100C er det forbudt å tråle etter tare vest for  $\varnothing$  5° 08'.

I området innenfor en linje fra Sleneset til Vassholmen i Bremangerpollen, Bremanger kommune, forbudt å tråle etter tare i tiden fra og med 1. mars til og med 10. april.

Taretråling utenfor de utlagte felt for det angjeldende år er ikke tillatt.

Skifte av felt skjer 1. oktober hvert år.

§ 7

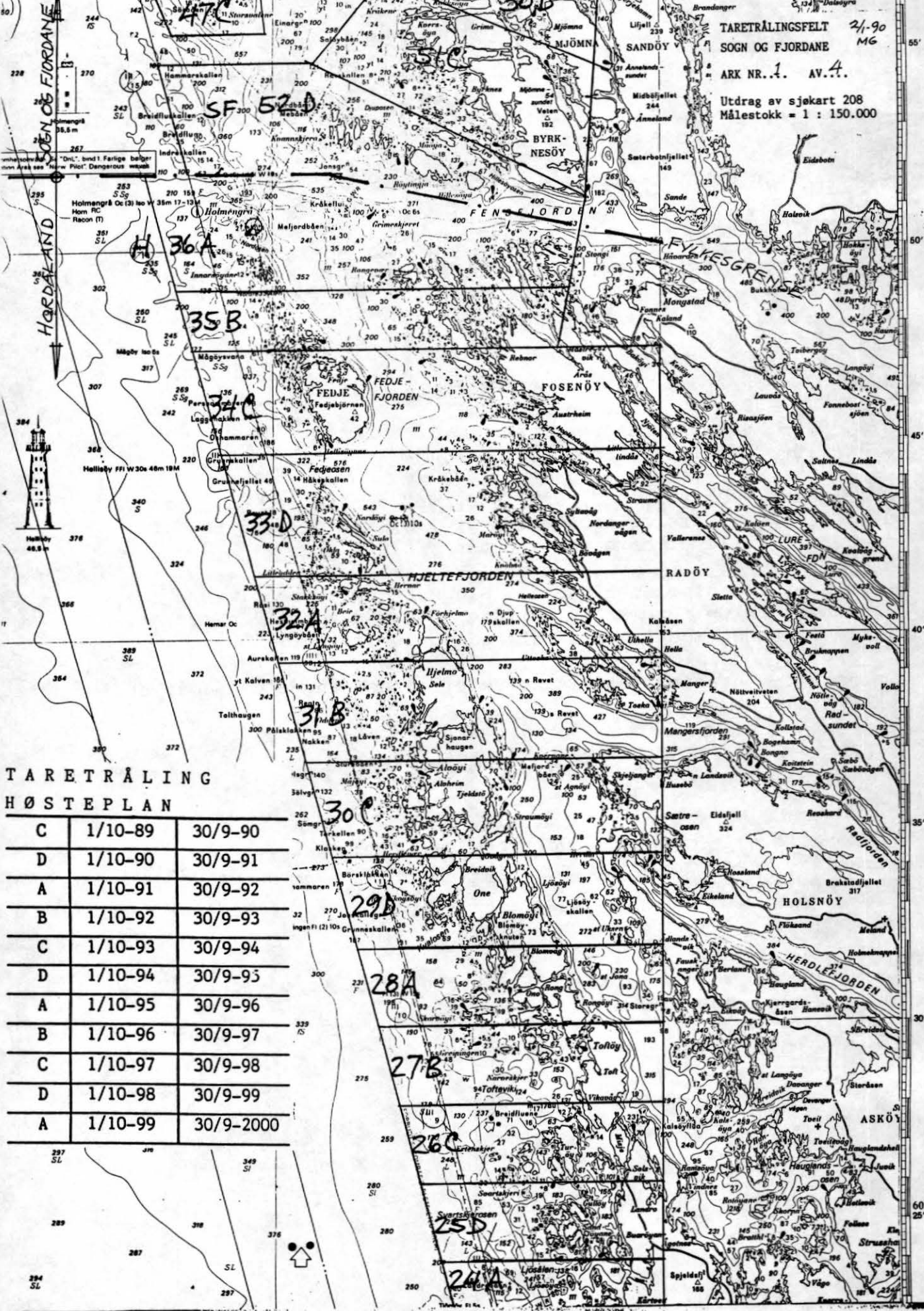
Forsettlig eller uaktsom overtredelse av denne forskrift straffes i medhold av lov om saltvannsfiske m.v. av 3. juni 1983 nr. 40 § 53.

§ 8

Denne forskrift trer i kraft 6. oktober 1988 og gjelder til og med 30. september 1992.

-----

TARETRÅLINGSFELT  
 SOGN OG FJORDANE  
 21.90  
 MG  
 ARK NR. 1. AV 4.  
 Utdrag av sjekart 208  
 Målestokk = 1 : 150.000



TARETRÅLING  
 HØSTEPLAN

C	1/10-89	30/9-90
D	1/10-90	30/9-91
A	1/10-91	30/9-92
B	1/10-92	30/9-93
C	1/10-93	30/9-94
D	1/10-94	30/9-95
A	1/10-95	30/9-96
B	1/10-96	30/9-97
C	1/10-97	30/9-98
D	1/10-98	30/9-99
A	1/10-99	30/9-2000



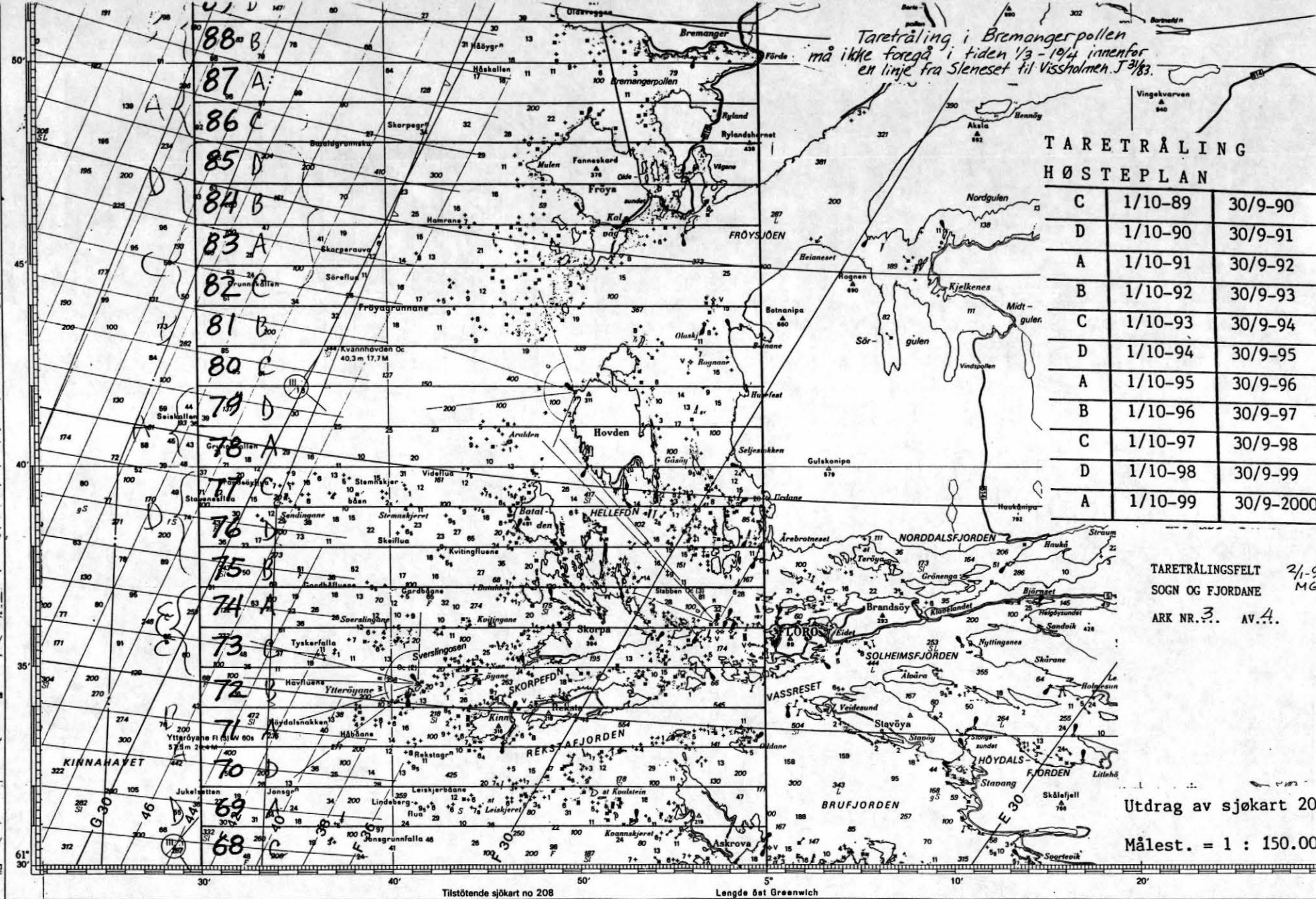
TARETRÅLINGSFELT 3/1-90  
 SOGN OG FJORDANE MG.  
 ARK NR. 2. AV. 4.  
 Utdrag av sjøkart 208  
 Målestokk = 1 : 150.000

TARETRÅLING  
 HØSTEPLAN

C	1/10-89	30/9-90
D	1/10-90	30/9-91
A	1/10-91	30/9-92
B	1/10-92	30/9-93
C	1/10-93	30/9-94
D	1/10-94	30/9-95
A	1/10-95	30/9-96
B	1/10-96	30/9-97
C	1/10-97	30/9-98
D	1/10-98	30/9-99
A	1/10-99	30/9-2000

S U I

S O G



Taretråling i Bremangerpollen  
 må ikke foregå i tiden 1/3 - 1/4 innenfor  
 en linje fra Sleneet til Vissholmen J 3/83.

TARETRÅLING  
 HØSTEPLAN

C	1/10-89	30/9-90
D	1/10-90	30/9-91
A	1/10-91	30/9-92
B	1/10-92	30/9-93
C	1/10-93	30/9-94
D	1/10-94	30/9-95
A	1/10-95	30/9-96
B	1/10-96	30/9-97
C	1/10-97	30/9-98
D	1/10-98	30/9-99
A	1/10-99	30/9-2000

TARETRÅLINGSFELT 2/1-9  
 SOGN OG FJORDANE MG  
 ARK NR. 3. AV 4.

Utdrag av sjøkart 20  
 Målest. = 1 : 150.000

FF 7 MANGLER I SJØKARTENE  
 sjøkartverk, Boks 80, 4001 Stavanger

Ettertrykk av Norges sjøkartverks (NSKV) kartmateriale.  
 Inneholder all kommersiell utnyttelse, krever skriftlig samtykke  
 fra NSKV i det enkelte tilfelle.

All rights reserved. Any reprint of charts from  
 the Norwegian Hydrographic Service (NSKV), including  
 all economic exploitation, must be authorized  
 by NSKV in writing prior to use.

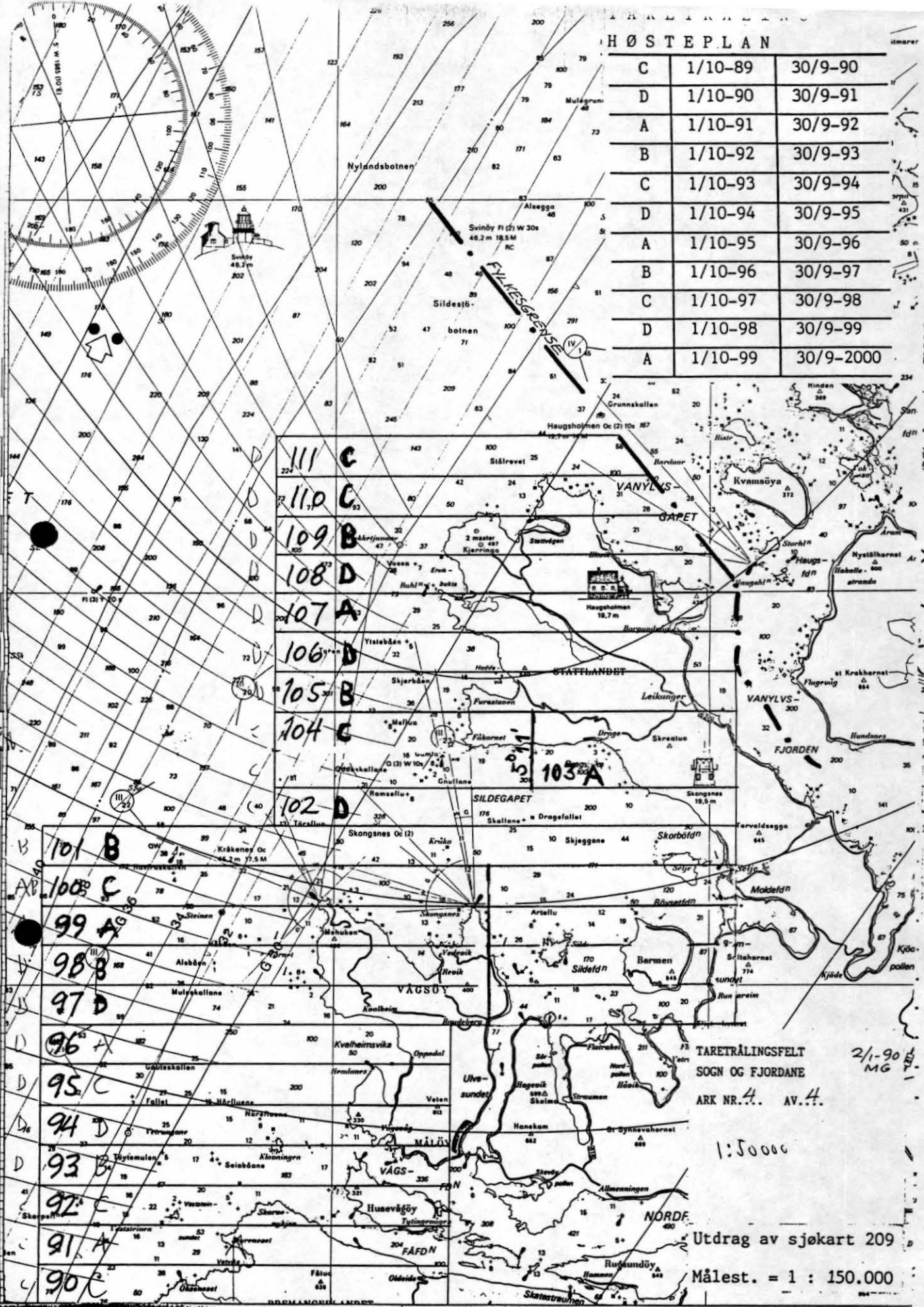
Dette sjøkart dekket av farvannsbeskrivelsen  
 "Den norske los", bind 3 og bind 4.

DECCA KJEDE OE (VESTLANDET)

W

H Ø S T E P L A N

C	1/10-89	30/9-90
D	1/10-90	30/9-91
A	1/10-91	30/9-92
B	1/10-92	30/9-93
C	1/10-93	30/9-94
D	1/10-94	30/9-95
A	1/10-95	30/9-96
B	1/10-96	30/9-97
C	1/10-97	30/9-98
D	1/10-98	30/9-99
A	1/10-99	30/9-2000



TARETRÅLINGSFELT  
 SOGN OG FJORDANE  
 ARK NR. 4. AV 4.

1:50000

Utdrag av sjøkart 209  
 Målest. = 1 : 150.000