



Ark.no. 412.28

Bergen, 15.1.1988
EHB/TBR

FORSKRIFT OM ENDRING I FORSKRIFT OM REGULERING AV FISKE OG
TARETRÅLING I ROGALAND FYLKE.

Fiskeridirektøren har den 30.12.87 i medhold av § 4, første ledd
litra l) i lov om saltvannsfiske m.v. av 3. juni 1983 nr. 40,
kgl. res. av 21. januar 1972 og Fiskeridepartementets forskrift
av 6. februar 1984 bestemt:

I

I forskrift om regulering av fiske og taretråling i Rogaland
fylke gjøres følgende endring:

§ 5 endres til å lyde:

I årene 1984-1988 er følgende felt utlagt for taretråling,
jfr. kartbladene:

1984	feltene	merket	A
1985	"	"	B
1986	"	"	C
1987	"	"	D
1988	"	"	A

II

§ 6, første setning endres til å lyde:

Denne forskrift trer i kraft straks og gjelder til og med 29.
februar 1988.

Forskriften lyder etter dette:

FORSKRIFT OM REGULERING AV FISKE OG TARETRÅLING I ROGALAND FYLKE.

Fiskeridirektøren har den 12. juni 1984 i medhold av § 3a i lov
av 17. juni 1955 om saltvannsfiskeriene, kgl. res. av 21. januar
1972 og Fiskeridepartementets forskrift av 6. februar 1984
bestemt:



§ 1

Denne forskrift gjelder for de taretrålingsfelt i Rogaland fylke som er angitt på vedlagte (./../) kartblader merket 1 - 6.

§ 2

Det er forbudt å drive taretråling på dypere vann enn 30 m. Et tarefelt som har vært trålt et år, skal være fredet mot taretråling gjennom hele de neste 3 kalenderår.

§ 3

Når taretråling foregår på et felt skal trålingen så vidt mulig drives kontinuerlig til feltet er ferdigtrålt. Fisket skal kunne drives innenfor de utlagte felter for taretråling i den utstrekning det ikke kommer til fortrensning for trålerne.

§ 4

Følgende fiskerier skal kunne drives uhindret på tarefelt som er utlagt for tråling:

- a. Notfiske etter sei og makrell. Taretrålerne må vike på steder hvor det skal kastes eller hvor det foregår kasting.
- b. Hummerfiske. Taretrålerne må innrette seg etter dette og kun tråle på steder hvor det ikke drives hummerfiske.

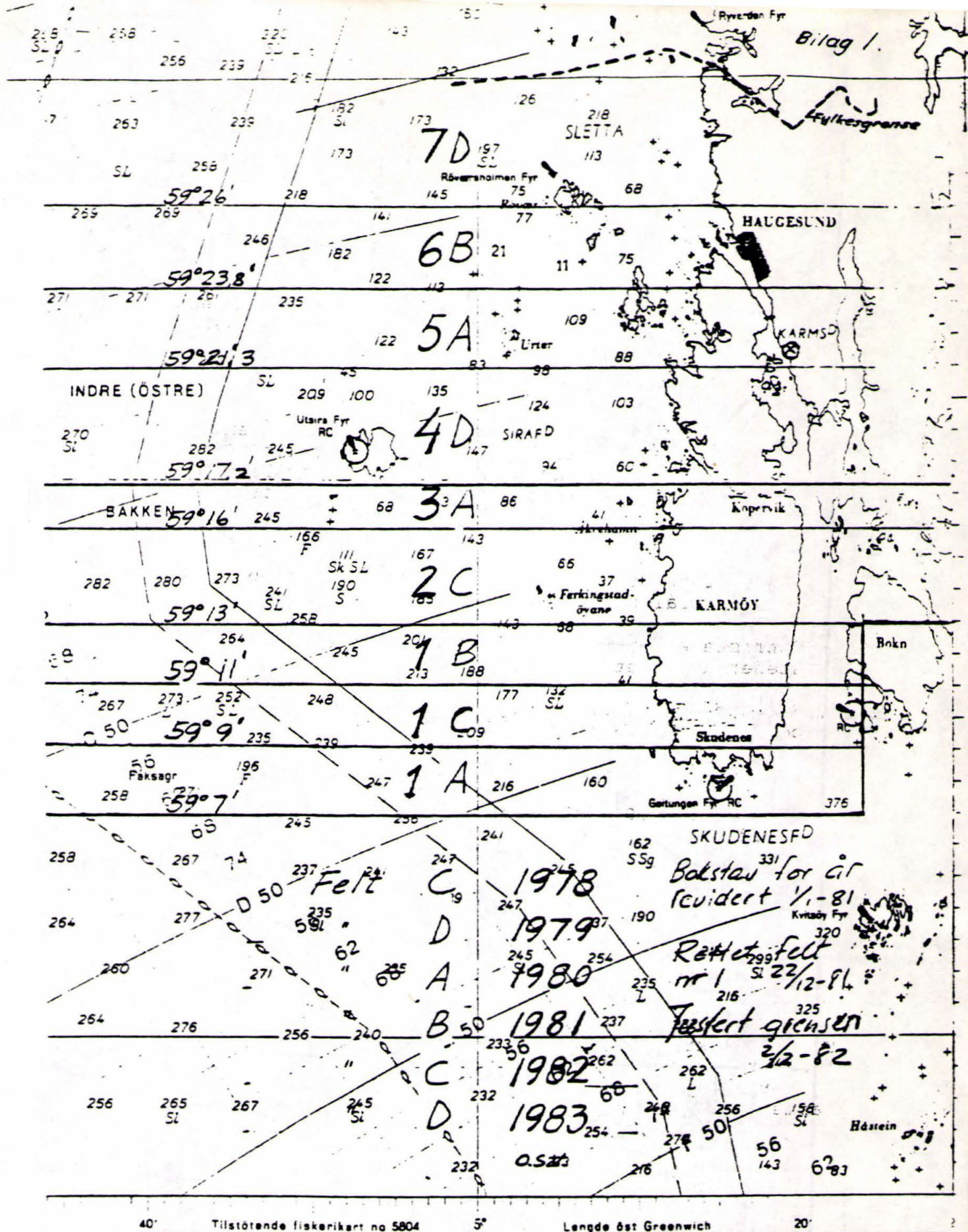
§ 5

I årene 1984 - 1988 er følgende felt utlagt for taretråling, jfr. kartbladene:

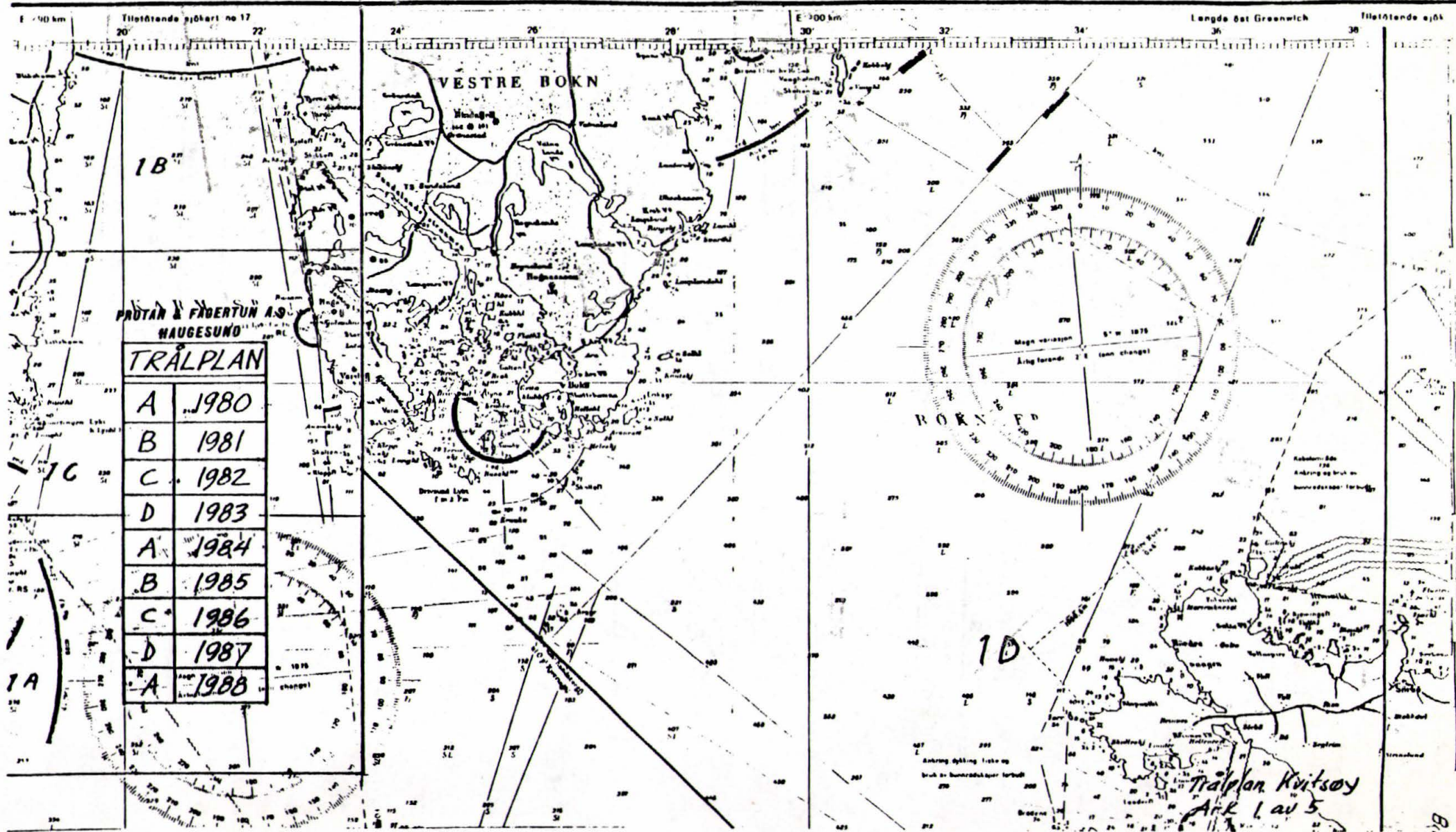
1984	feltene	merket	A
1985	"	"	B
1986	"	"	C
1987	"	"	D
1988	"	"	A

§ 6

Denne forskrift trer i kraft straks og gjelder til og med 29. februar 1988. Samtidig oppheves Fiskeridirektørens forskrift av 5. april 1982 om regulering av fiske og taretråling som foregår i samme område i Rogaland fylke.



Regulering av taretråling Nord-Rogaland - Sunnhordland på kyststrekningen Skudeneshavnefjorden - Selbjørnsfjorden



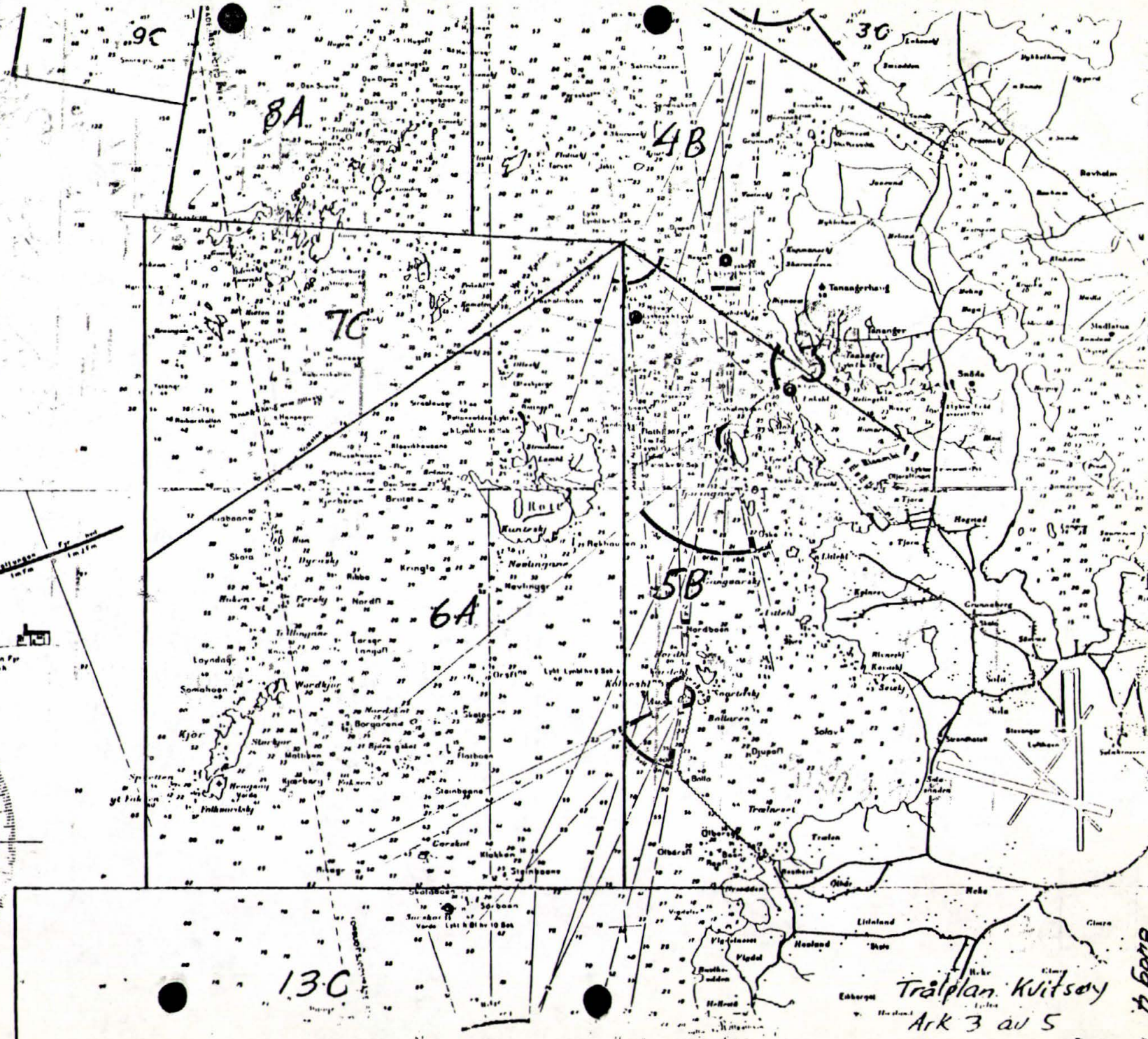
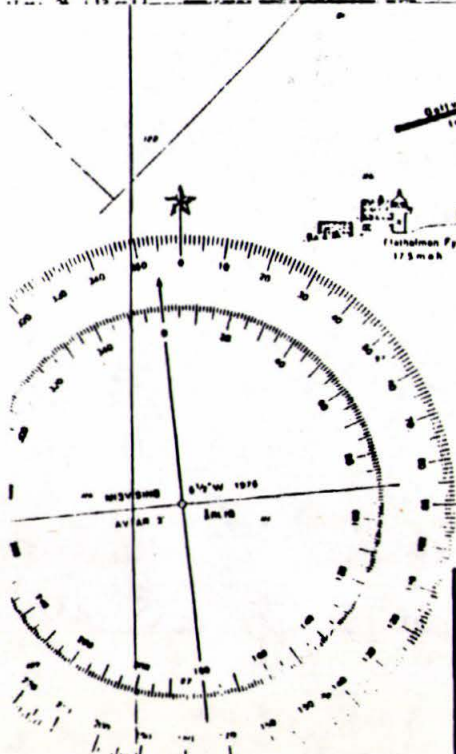
PROTAN & FAGERTUN A/S
HAUGESUND

TRÅLPLAN

A	1980
B	1981
C	1982
D	1983
A	1984
B	1985
C	1986
D	1987
A	1988

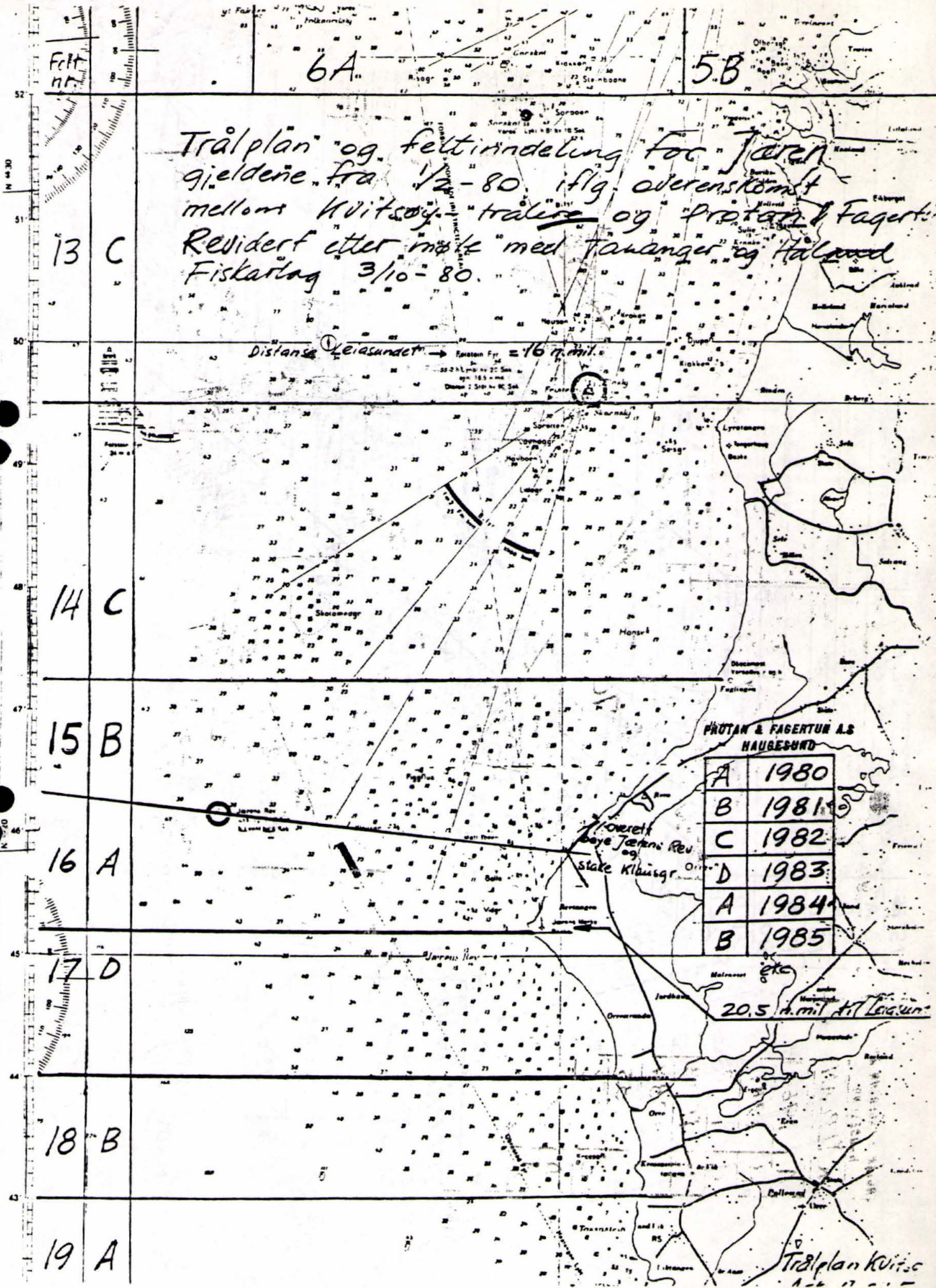
STABELL

11	11	4
12	12	6
13	13	8
14	14	10
15	15	12
16	16	14
17	17	16
18	18	18
19	19	20
20	20	22



Trålplan Kvitøy
Ark 3 av 5

Bilag 4



6A

5B

13 C

14 C

15 B

16 A

17 D

18 B

19 A

Trålplan og feltinndeling for Jæren
 gjeldende fra 1/2-80 iflg. overenskomst
 mellom Kvitsoy-tralere og Protan & Fagertun
 Revidert etter møte med Tananger og Håland
 Fiskerlag 3/10-80.

Distance Veiasundet → Faresten Fyr = 16 n. mil.

PROTAN & FAGERTUN A/S
 HAUGESUND


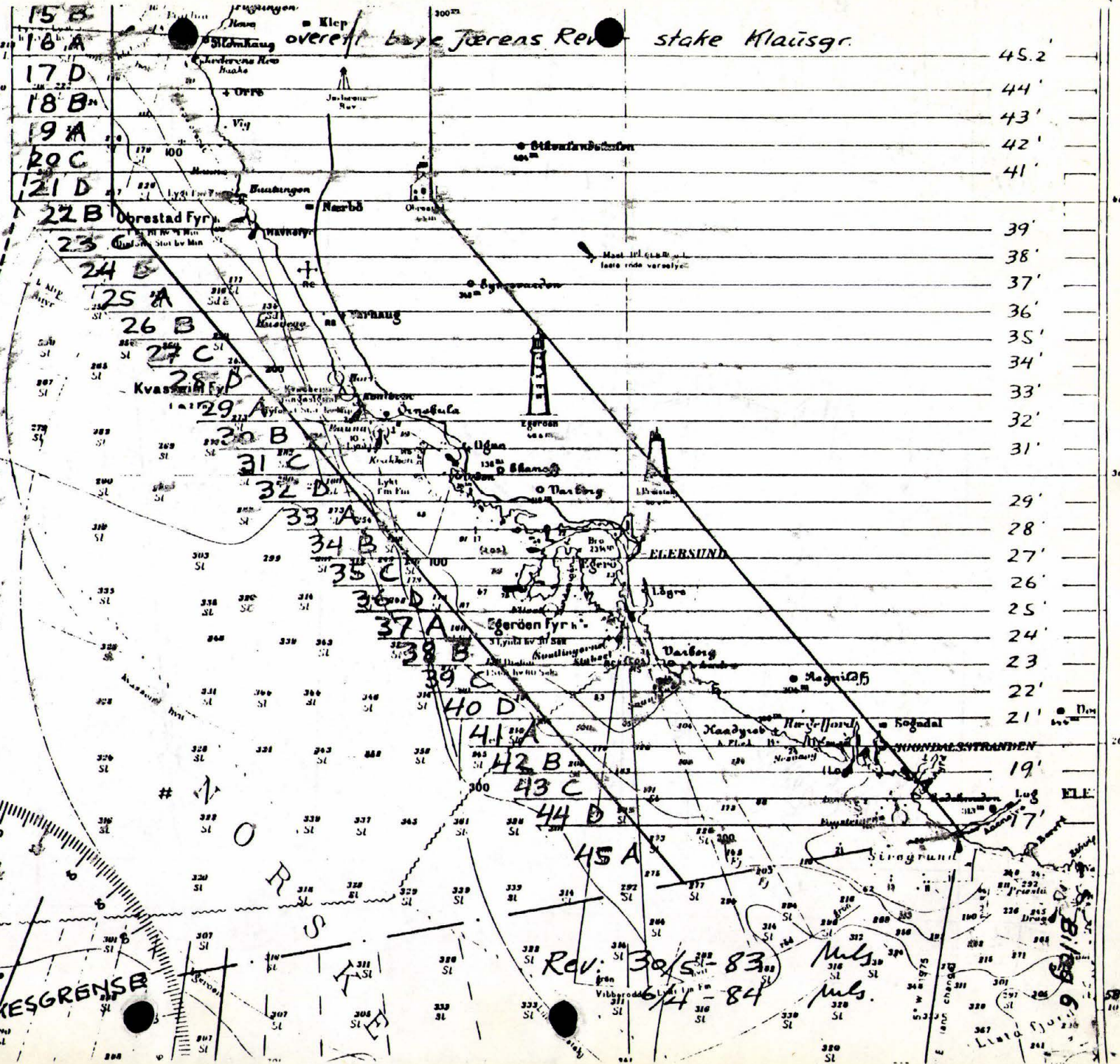
A	1980
B	1981
C	1982
D	1983
A	1984
B	1985

20.5 n. mil. til Leirungen

Trålplan Kvitsoy

TRÅLPLAN

A	1984
B	1985
C	1986
D	1987



45.2
44'
43'
42'
41'
39'
38'
37'
36'
35'
34'
33'
32'
31'
29'
28'
27'
26'
25'
24'
23'
22'
21'
19'

Rev. 30/5-83
6/4-84

Mls.
Mls.

1975
1976
1977
1978
1979
1980
1981
1982
1983
1984
1985
1986
1987