

MELDING FRA FISKERIDIREKTØREN

J. 26/82

FORSKRIFTER OM REGULERING AV FISKE OG TARETRÅLING SOM FOREGÅR
I SAMME OMRÅDE I ROGALAND FYLKE.

I medhold av § 3a i lov av 17. juni 1955 om saltvannsfiskeriene, kgl. resolusjon av 21. januar 1972 og Fiskeridepartementets forskrifter av 2. mars 1982 har Fiskeridirektøren den 5. april 1982 fastsatt følgende forskrifter:

§ 1.

I Rogaland fylke i området fra 58° 33' N til grensen mot Hordaland fylke skal et tarefelt som har vært trålt ett år, være fredet mot taretråling gjennom hele de neste 3 kalenderår.

§ 2.

Når taretråling foregår på et felt skal trålingen så vidt mulig drives kontinuerlig til feltet er ferdigtrålt.

Fisket skal kunne drives innenfor de utlagte felter for taretråling i den utstrekning det ikke kommer til fortrenghet for taretrålerne.

§ 3.

Ved hvert års utgang skal firma som mottar taren fra trålerne sende inn til Fiskeridirektøren oppgaver over de felt som har vært trålt i løpet av året, og oppgaver over de felt som aktes trålt kommende år med angivelse av tidsrom for høstingen for hvert felt.

På basis av slike oppgaver skal Fiskeridirektøren fastsette felt og tidsrom for taretråling kommende år.

§ 4.

Disse forskrifter trer i kraft straks. Samtidig oppheves Fiskeridirektørens forskrifter av 20. mars 1973 om regulering av fiske og taretråling i nærmere bestemte områder i Rogaland fylke.

Etter samråd med vedkommende fylkesfiskarlag og det firma som mottar taren fra trålerne har Fiskeridirektøren den 5. april 1982 utferdiget følgende nærmere forskrifter og fastsatt felt for taretråling i 1982 i forannevnte områder:

FORSKRIFTER OM REGULERING AV FISKE OG TARETRÅLING I OMRÅDET
NORD FOR 58° 33' N I ROGALAND I 1982.

(Fastsatt av Fiskeridirektøren 5. april 1982 i medhold av § 3a i lov av 17. juni 1955 om saltvannsfiskeriene, jfr. kgl. resolusjon av 21. januar 1972, Fiskeridepartementets forskrifter av 2. mars 1982 og Fiskeridirektørens forskrifter av 5. april 1982.)

§ 1.

I 1982 skal taretråling være tillatt på feltene 1C, 2C, 3C, 7C, 9C, 13C, 14C, 20C, 23C og 27C som er angitt på vedheftede kartblader, bilag 1 - 6.

§ 2.

Følgende fiske skal kunne drives uhindret på tarefelt i det tidsrom som de er utlagt for taretråling:

1. Notfiske etter sei og makrell. Taretrålerne må vike på steder hvor det skal kastes eller hvor det foregår slik kasting.
2. Hummerfiske i hele mai og hele oktober. Taretrålerne må innrette seg etter dette og kun tråle på steder hvor det ikke drives hummerfiske.

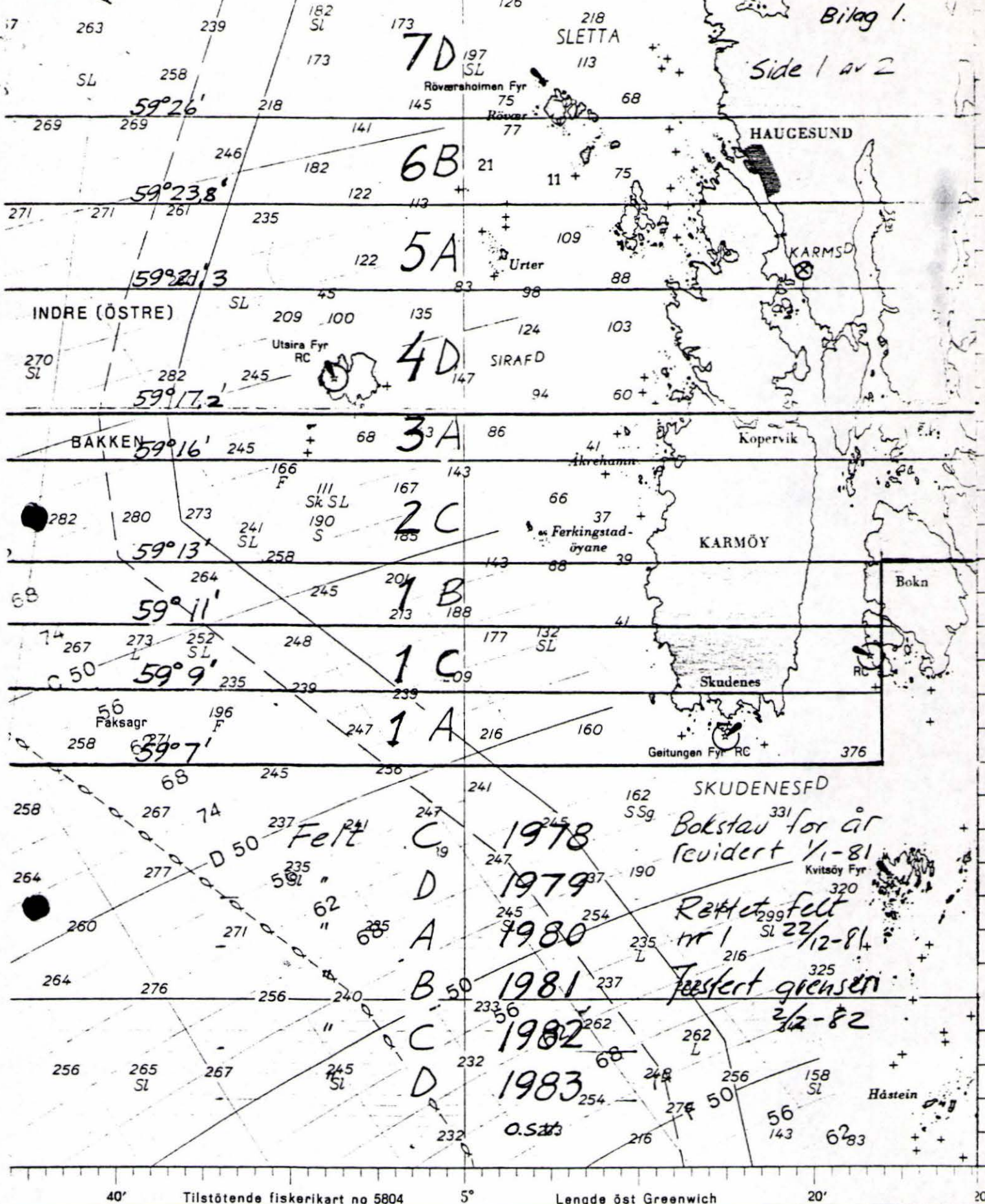
§ 3.

Unntak fra disse bestemmelser kan tillates forutsatt at fylkesfiskarlaget og det firma som mottar taren er enig.

§ 4.

Disse forskrifter trer i kraft straks og gjelder til 31. desember 1982.

Fiskeridirektøren vil henstille til fiskerne og taretrålerne om å ta hensyn til hverandres interesser, slik at det ikke skapes unødige hindringer for noen av partene.



Regulering av taretråling Nord-Rogaland - Sunnhordland på kyststrekningen Skudeneshavn - Selbjørnsfjorden

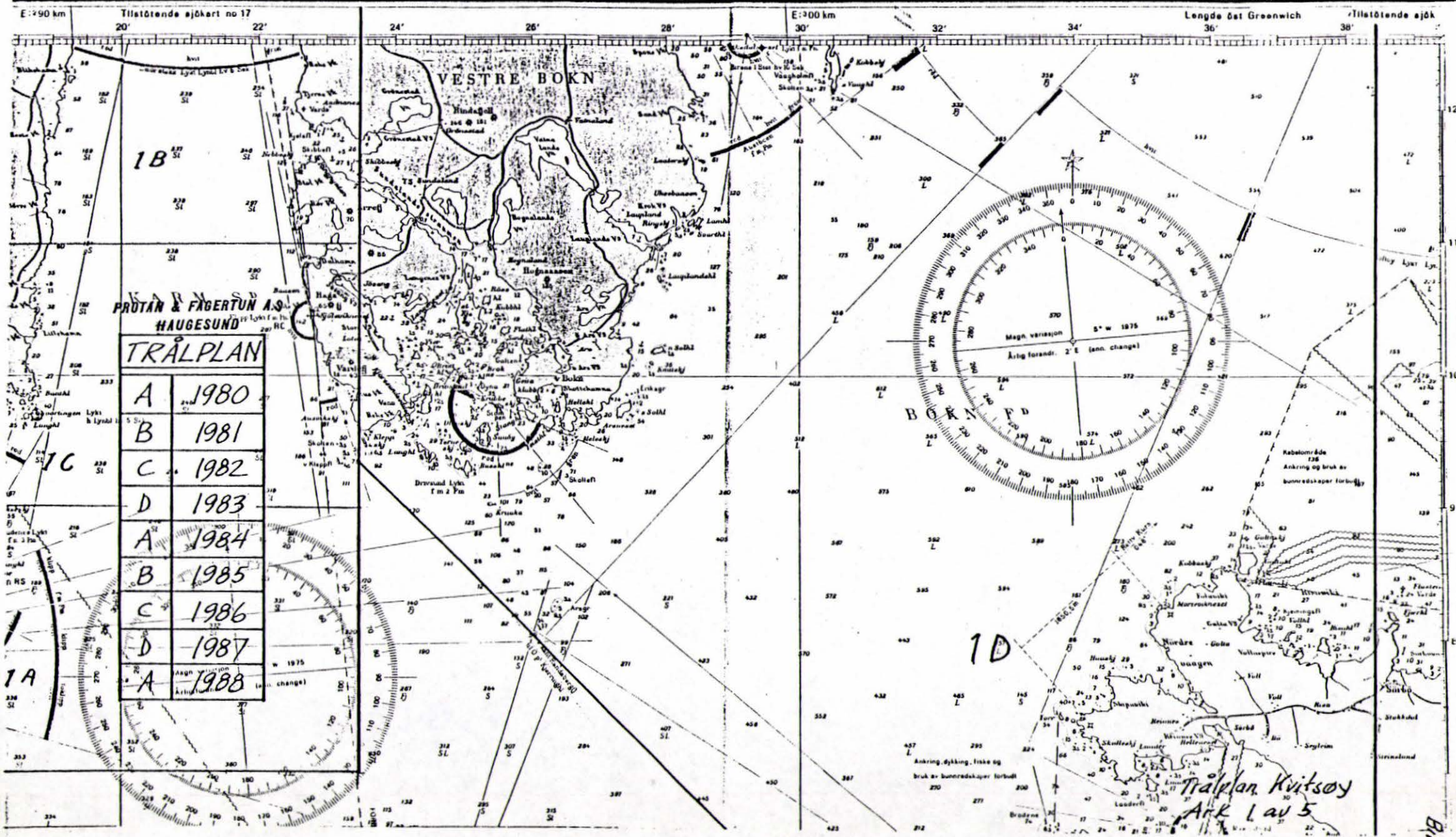
vang 10

100 FATHOMS 1:1
 Areal 00+0.0 Km. 0:0
 Nord 00+1.4 Km. 0:14
 TABELJ Huterivisning LL 060 0:14

HOLD
 SKJÆRGÅRDEN REN



KEEP
 YOUR WATERWAY



PRÖTAN & FAGERTUN A.S.
 HAUGESUND

TRÅLPLAN

A	1980
B	1981
C	1982
D	1983
A	1984
B	1985
C	1986
D	1987
A	1988

10

Trållplan Kvitsøy
 Ark 1 av 5

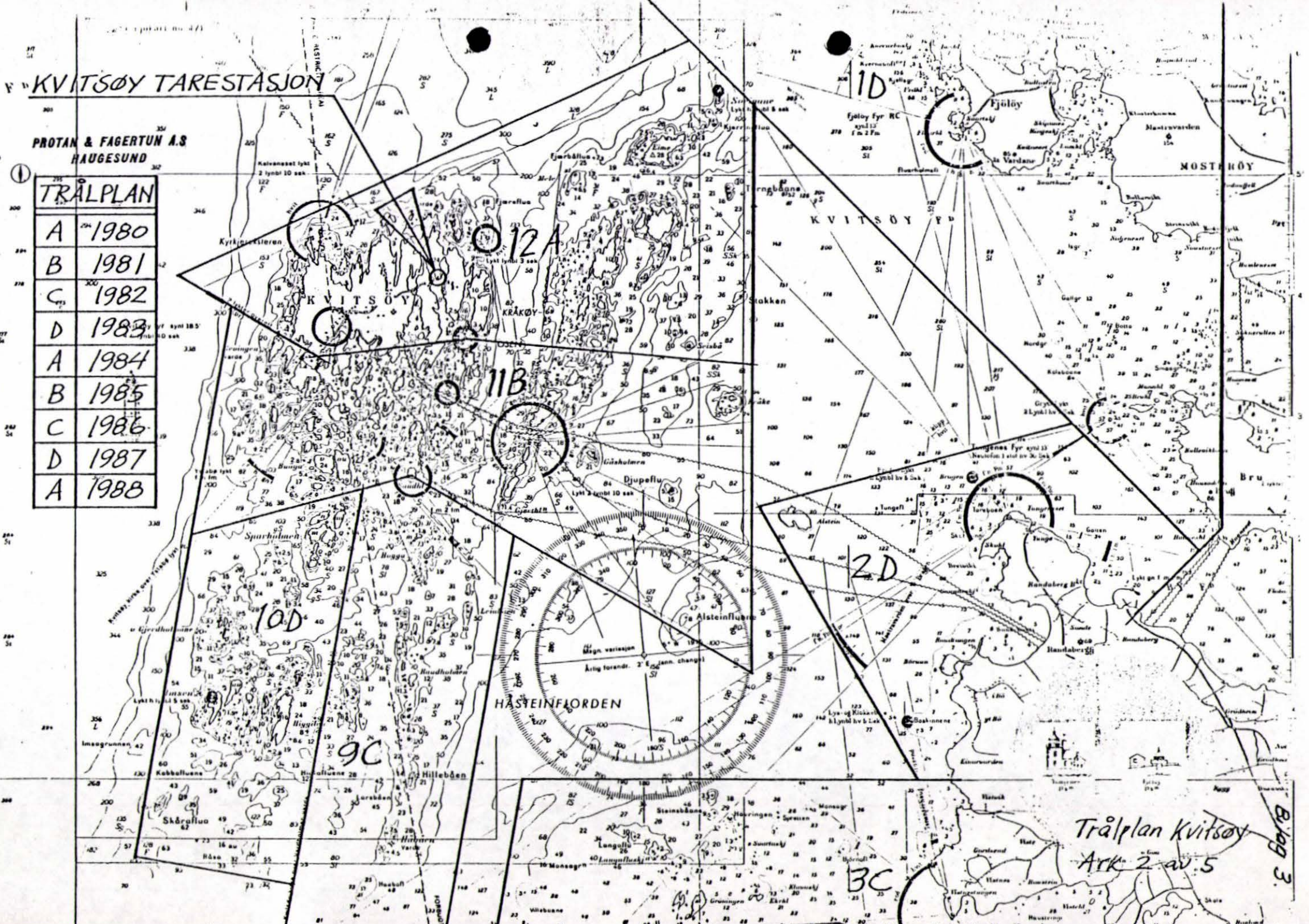
Bilag 2

KVITSØY TARESTASJON

PROTAN & FAGERTUN A.S.
HAUGESUND

TRÅLPLAN

A	1980
B	1981
C	1982
D	1983
A	1984
B	1985
C	1986
D	1987
A	1988



Trålplan Kvitsøy
Ark 2 av 5

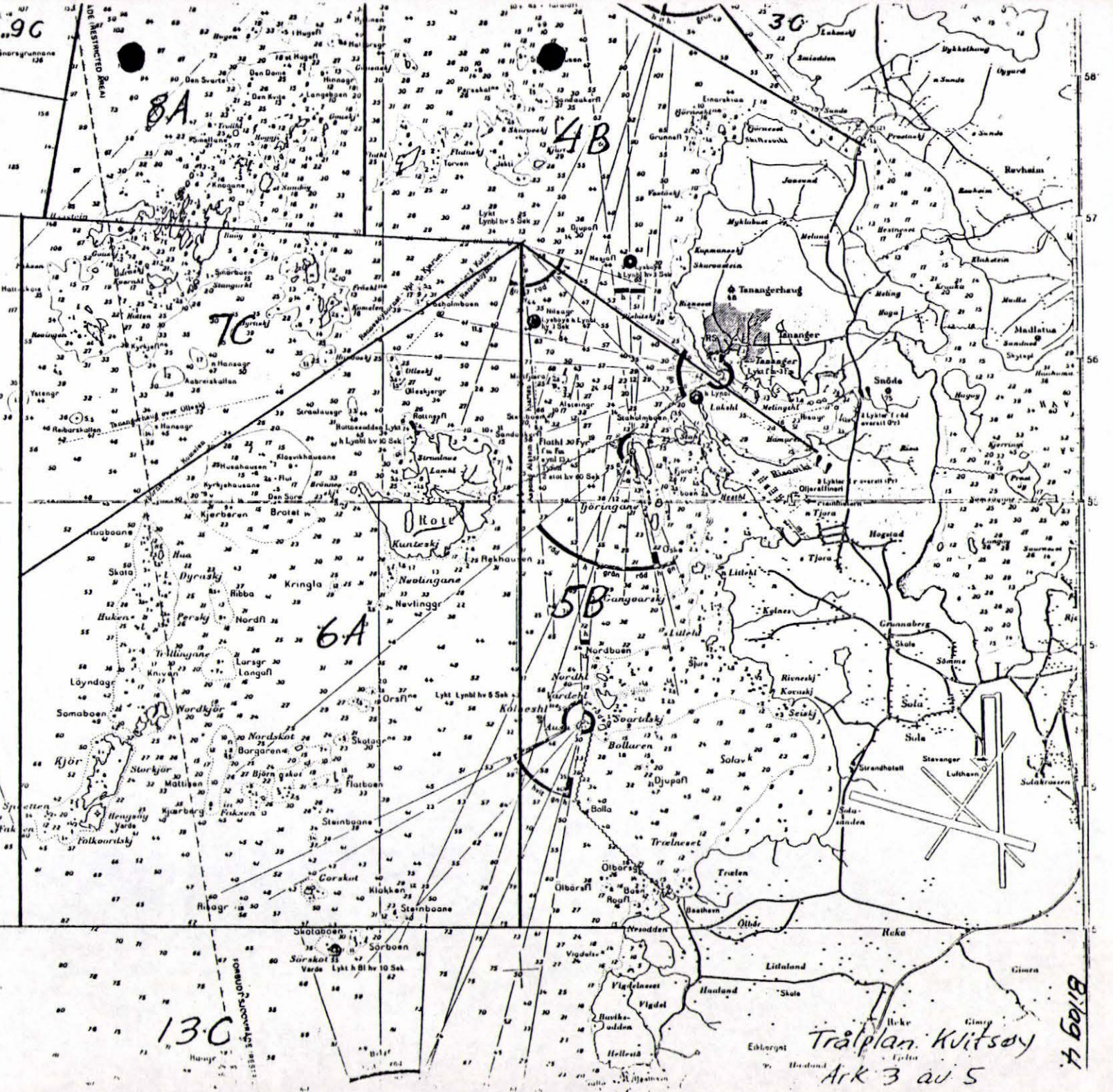
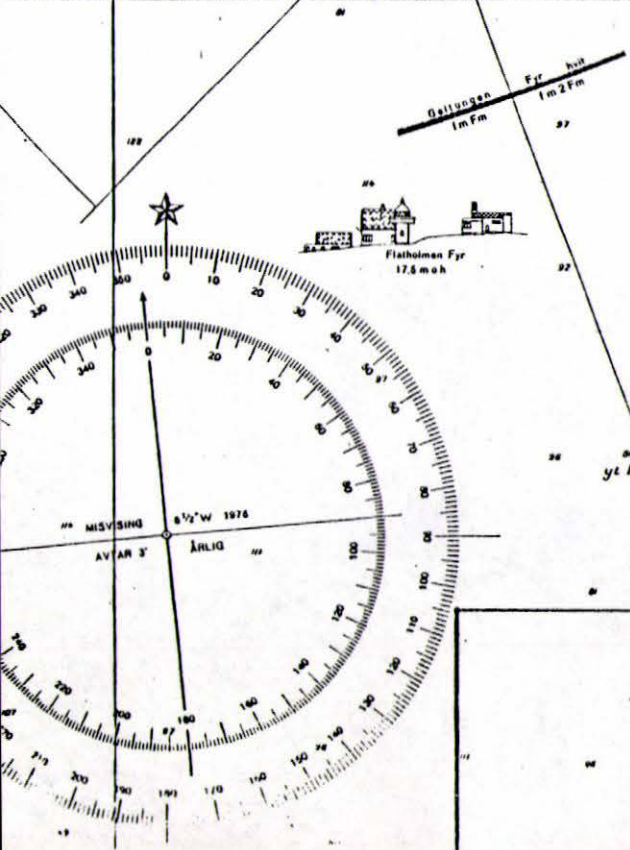
Blag 3

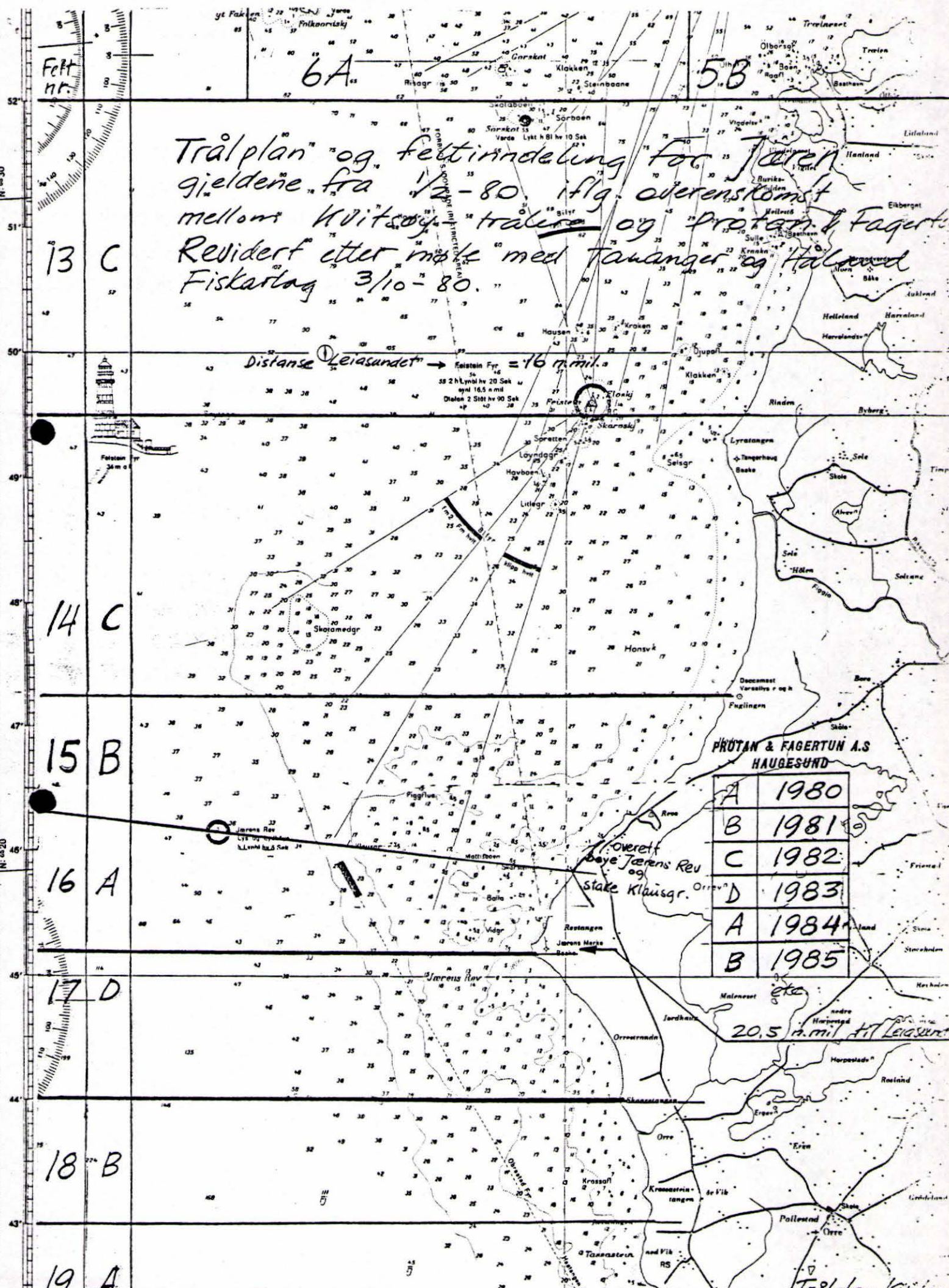
TRÅLPLAN

A	1980
B	1981
C	1982
D	1983
A	1984
B	1985
C	1986
D	1987
A	1988

TABELL

ER FAVNER	
1	5.84
2	6.36
3	6.91
4	7.44
5	7.97
6	8.51
7	9.04
8	9.58
9	10.11
10	10.64
11	11.17
12	11.70
13	12.23
14	12.76
15	13.29
16	13.82
17	14.35
18	14.88
19	15.41
20	15.94
21	16.47
22	17.00
23	17.53
24	18.06
25	18.59
26	19.12
27	19.65
28	20.18
29	20.71
30	21.24
31	21.77
32	22.30
33	22.83
34	23.36
35	23.89
36	24.42
37	24.95
38	25.48
39	26.01
40	26.54
41	27.07
42	27.60
43	28.13
44	28.66
45	29.19
46	29.72
47	30.25
48	30.78
49	31.31
50	31.84
51	32.37
52	32.90
53	33.43
54	33.96
55	34.49
56	35.02
57	35.55
58	36.08
59	36.61
60	37.14
61	37.67
62	38.20
63	38.73
64	39.26
65	39.79
66	40.32
67	40.85
68	41.38
69	41.91
70	42.44
71	42.97
72	43.50
73	44.03
74	44.56
75	45.09
76	45.62
77	46.15
78	46.68
79	47.21
80	47.74
81	48.27
82	48.80
83	49.33
84	49.86
85	50.39
86	50.92
87	51.45
88	51.98
89	52.51
90	53.04
91	53.57
92	54.10
93	54.63
94	55.16
95	55.69
96	56.22
97	56.75
98	57.28
99	57.81
100	58.34





Trålplan og feltinndeling for Tjøren gjeldene fra 1/2-80 iflg. overenskomst mellom Kvitsøy-tralere og Protan & Fagertun Revidert etter møte med Tananger og Halvord Fiskarlag 3/10-80.

Distance Leiasundet → Feistein Fyr = 16 n. mil.

PRÖTAN & FAGERTUN A.S. HAUGESUND

A	1980
B	1981
C	1982
D	1983
A	1984
B	1985

20,5 n. mil. til Leiasundet

Trålplan kvitsø

20 C

21 A

22 B

23 C

24 D

25 A

26 B

27 C

28 D

Trälplan og festinndeling
fra 1/2-80.
Gjelder området etter
revisjon 3/10-80.

PROTAN & FAGERTUN A.S.
HAUGESUND

A	1980
B	1981
C	1982
D	1983
A	1984
B	1985

29.2 n.mil til
Leiasundet.

Trälplan kvits
Ark. 5 av 5.



42
41
40
39
38
37
36
35
34
33
32

