

FISKERIDIREKTØREN

Bergen, 12.6.1984
BH/LM

Ark.no. 454.2

MELDING FRA FISKERIDIREKTØREN

J 111/84

FORSKRIFTER OM REGULERING AV FISKE OG TARETRÅLING I ROGALAND FYLKE.

Fiskeridirektøren har den 12. juni 1984 i medhold av § 3a i lov av 17. juni 1955 om saltvannsfiskeriene, kgl.res. av 21. januar 1972 og Fiskeridepartementets forskrifter av 6. februar 1984 bestemt:

§ 1

Disse forskrifter gjelder for de taretrålingsfelt i Rogaland fylke som er angitt på vedlagte (./../) kartblader merket 1 - 6.

§ 2

Det er forbudt å drive taretråling på dypere vann enn 30 m. Et tarefelt som har vært trålt et år, skal være fredet mot taretråling gjennom hele de neste 3 kalenderår.

§ 3

Når taretråling foregår på et felt skal trålingen så vidt mulig drives kontinuerlig til feltet er ferdigtrål. Fisket skal kunne drives innenfor de utlagte felter for taretråling i den utstrekning det ikke kommer til fortrensning for trålerne.

§ 4

Følgende fiskerier skal kunne drives uhindret på tarefelt som er utlagt for tråling:

- a. Notfiske etter sei og makrell. Taretrålerne må vike på steder hvor det skal kastes eller hvor det foregår kasting.
- b. Hummerfiske. Taretrålerne må innrette seg etter dette og kun tråle på steder hvor det ikke drives hummerfiske.

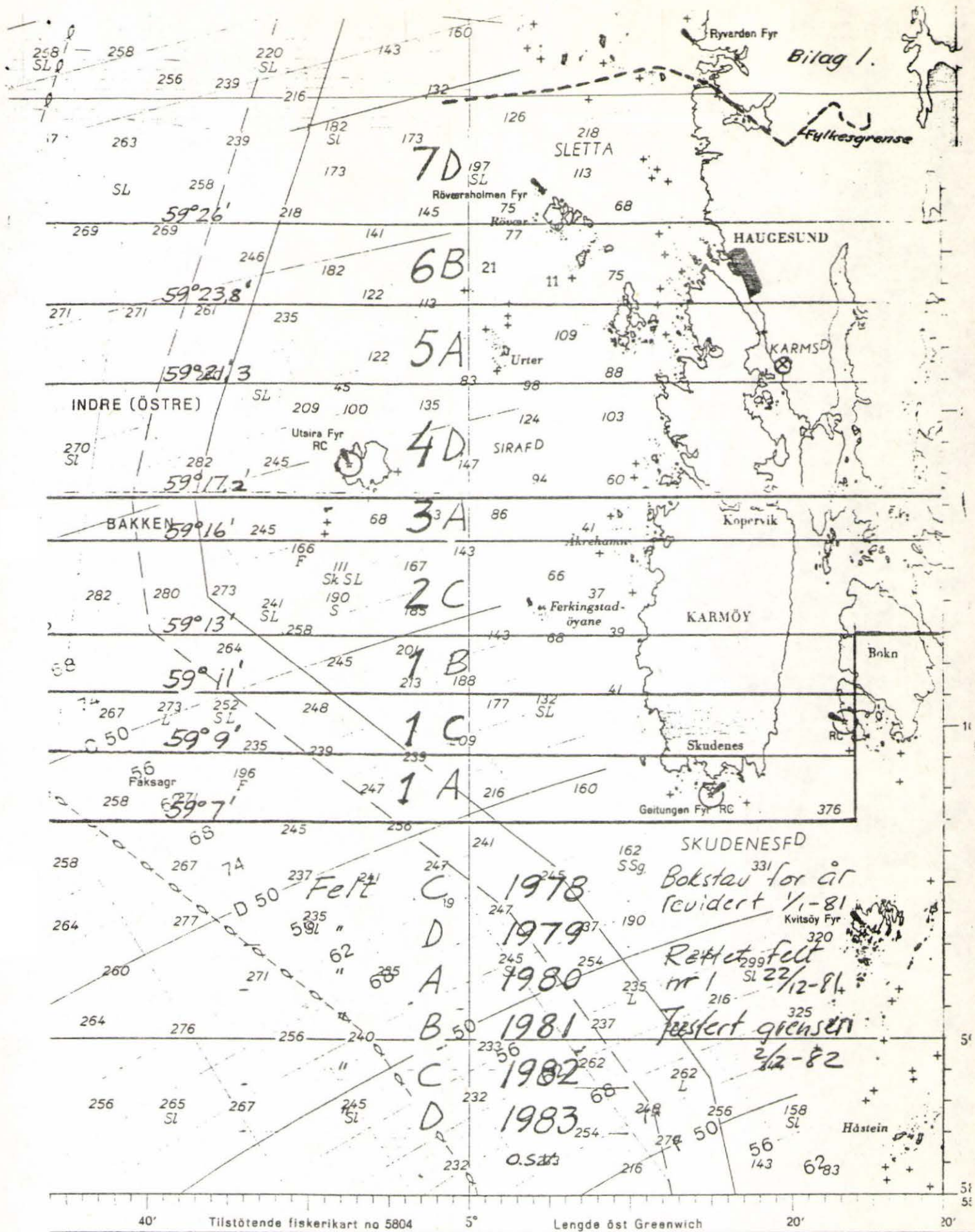
§ 5

I årene 1984 - 1987 er følgende felt utlagt for taretråling, jfr. kartbladene:

1984	feltene	merket	A
1985	"	"	B
1986	"	"	C
1987	"	"	D

§ 6

Disse forskrifter trer i kraft straks og gjelder til og med 31. desember 1987. Samtidig oppheves Fiskeridirektørens forskrifter av 5. april 1982 om regulering av fiske og taretråling som foregår i samme område i Rogaland fylke.

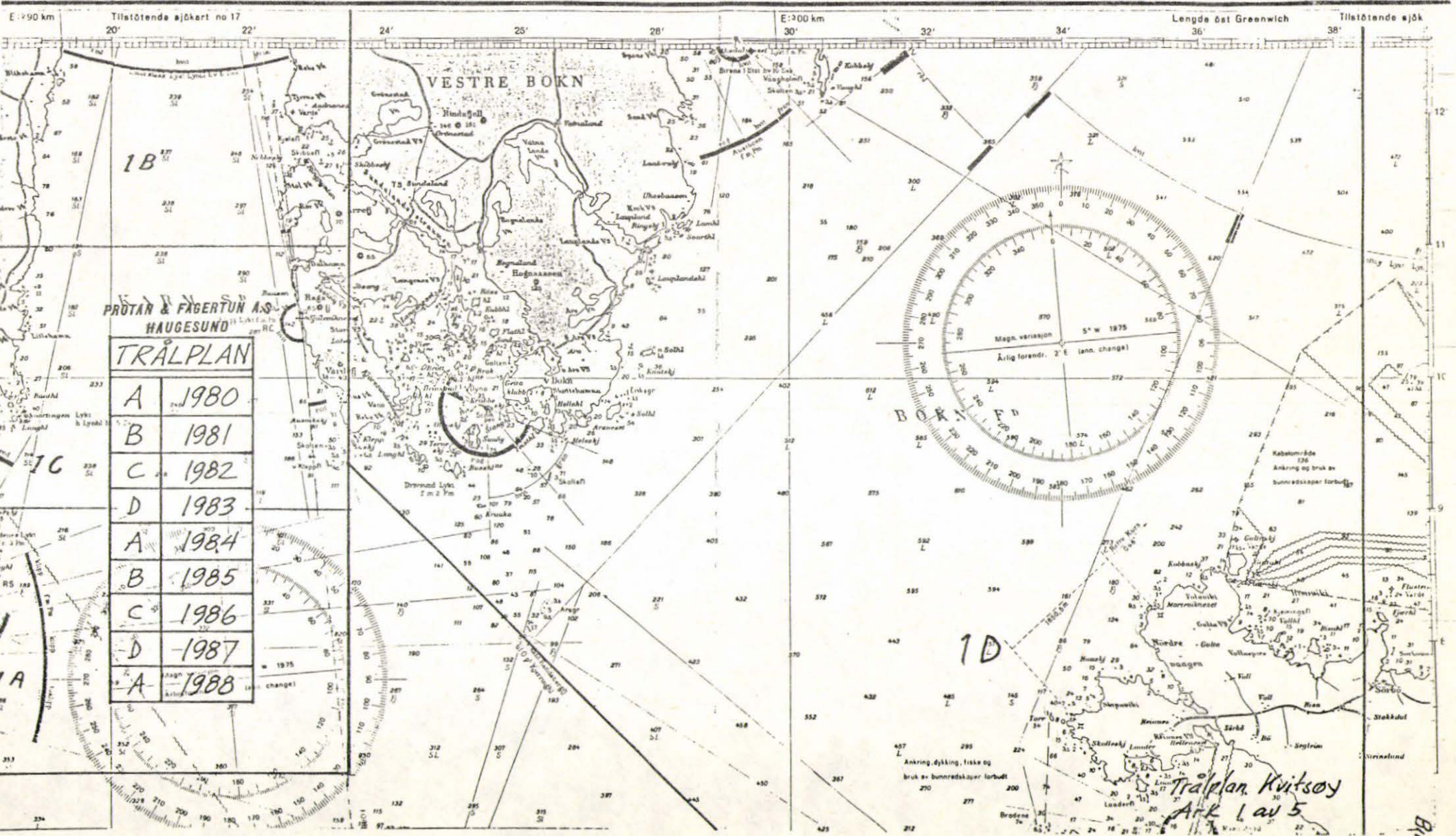


Regulering av taretråling Nord-Rogaland - Sunnhordland på kyststrekningen Skudeneshavn - Selbjørnsfjorden

vange 10

1:40 000
 1:40 000
 1:40 000
 1:40 000
 1:40 000

HOLD SKJÆRGÅRDEN REN
 KEEP YOUR WATERWAY



PRÖTAN & FÅGERTUN A.S.
 HAUGESUND

TRÅLPLAN

A	1980
B	1981
C	1982
D	1983
A	1984
B	1985
C	1986
D	1987
A	1988

Trålplan Kvitøy
 Ark L av 5

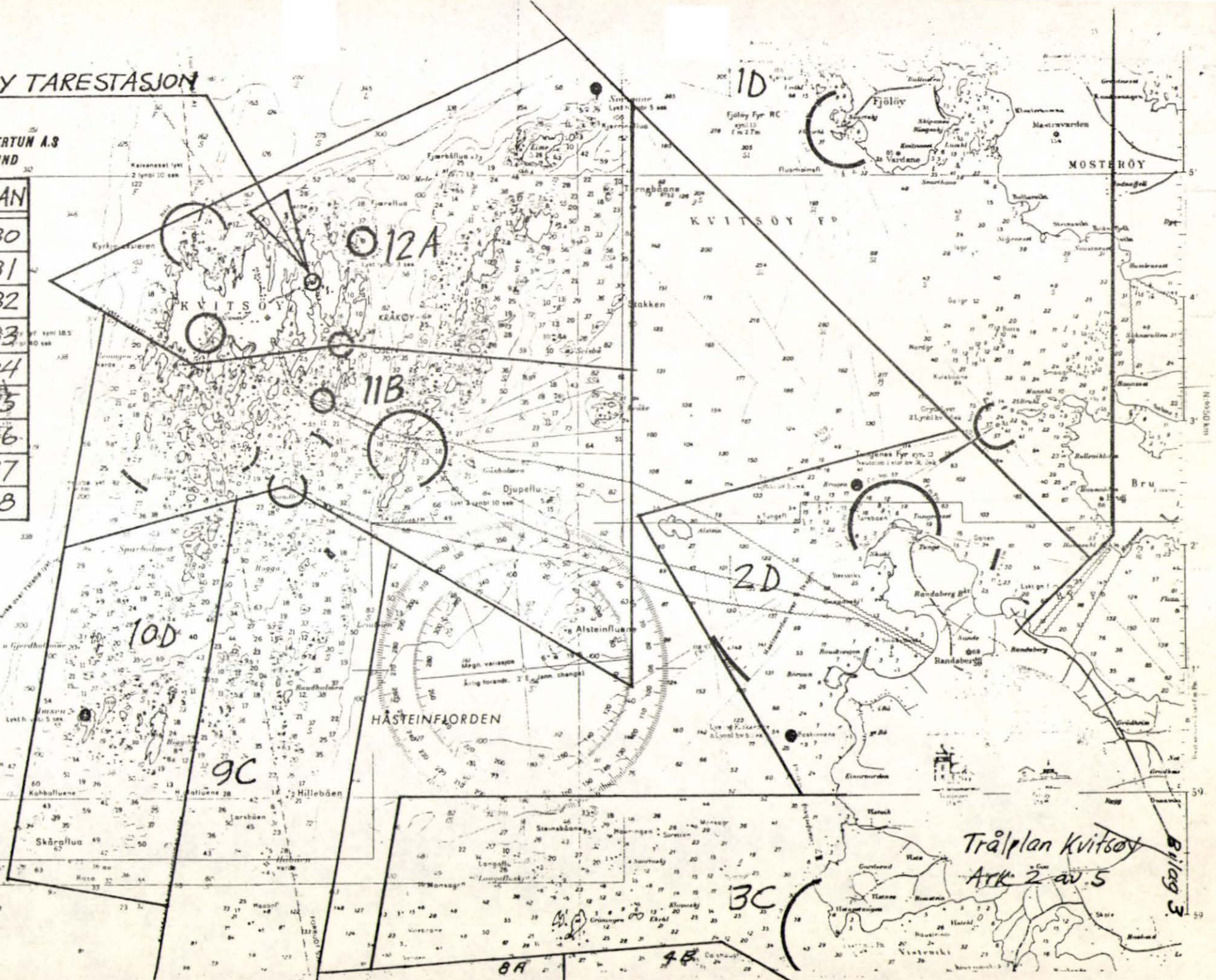
Bilag 2

KVITSØY TARESTASJON

PRØTAN & FAGERTUN A/S
HÅBESUND

TRÅLPLAN

A	1980
B	1981
C	1982
D	1983
A	1984
B	1985
C	1986
D	1987
A	1988



Trålplan Kvitsøy
Ark 2 av 5

Bilag 3

PROTAN & FAGERTUN A.S.
HAUGESUND

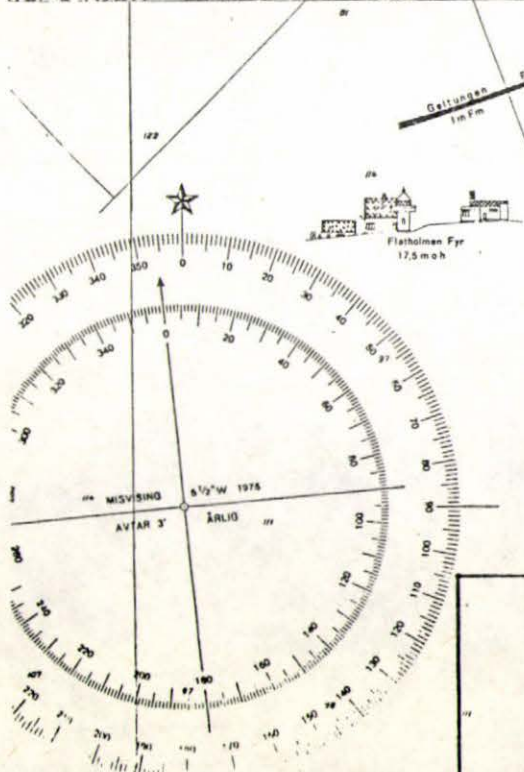
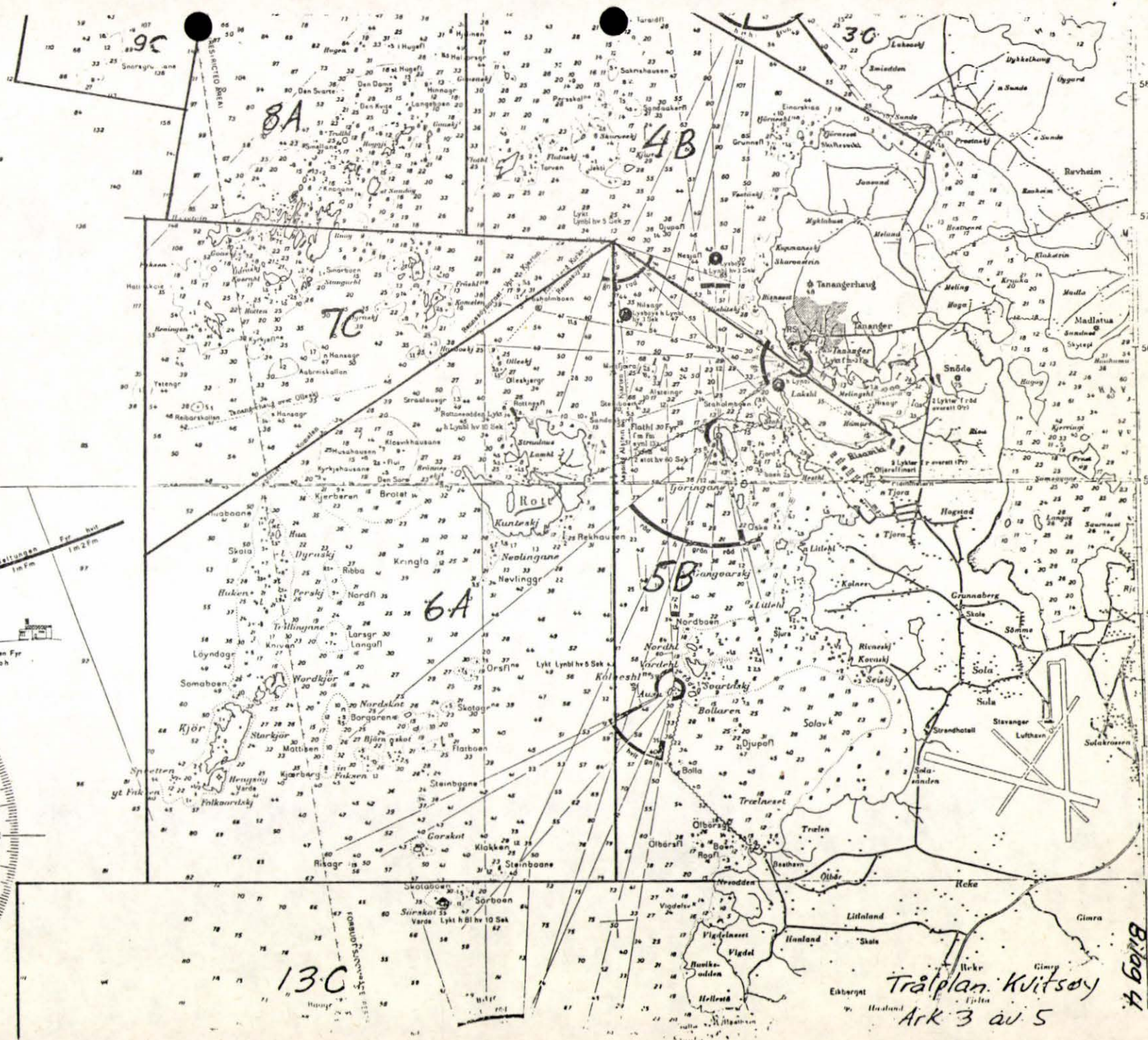
TRÅLPLAN

A	1980
B	1981
C	1982
D	1983
A	1984
B	1985
C	1986
D	1987
A	1988

STABELL

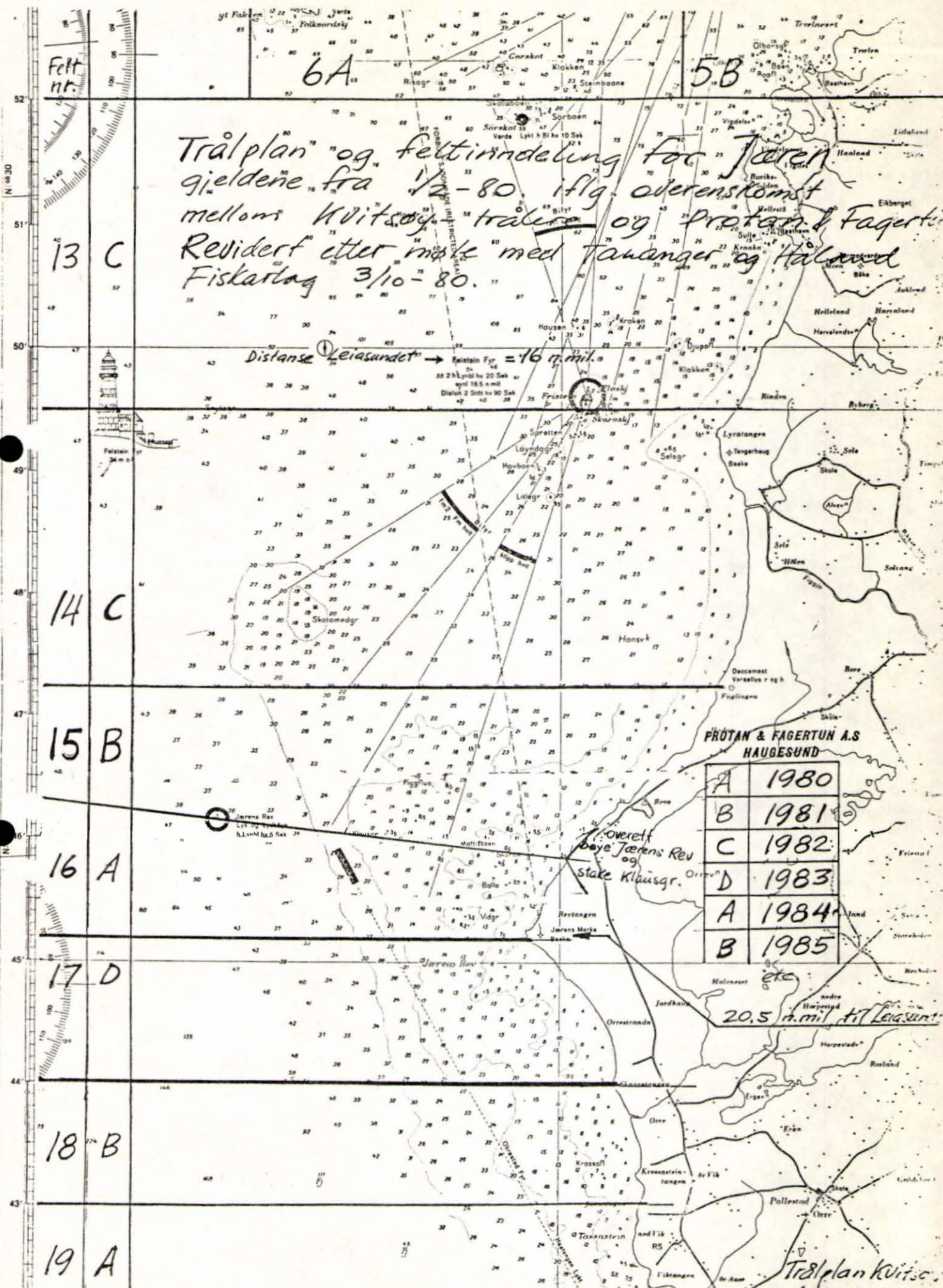
ETER (FÅVNER)

0-7	11	5.84
2-9	12	6.38
4-11	13	6.91
6-13	14	7.44
8-15	15	7.97
10-17	20	10.63
12-19	26	13.29



Trålplan Kvitsøy
Ark 3 av 5

Bilag 4



Trålplan og feltinndeling for Jæren
 gjeldene fra 1/2-80 iflg. overenskomst
 mellom Kvitsøy-trålere og Protan & Fagertun
 Revidert etter møte med Tawanger og Halvord
 Fiskarlag 3/10-80.

Distanse Leisundet → Fjelstein Fyr = 16 n. mil.

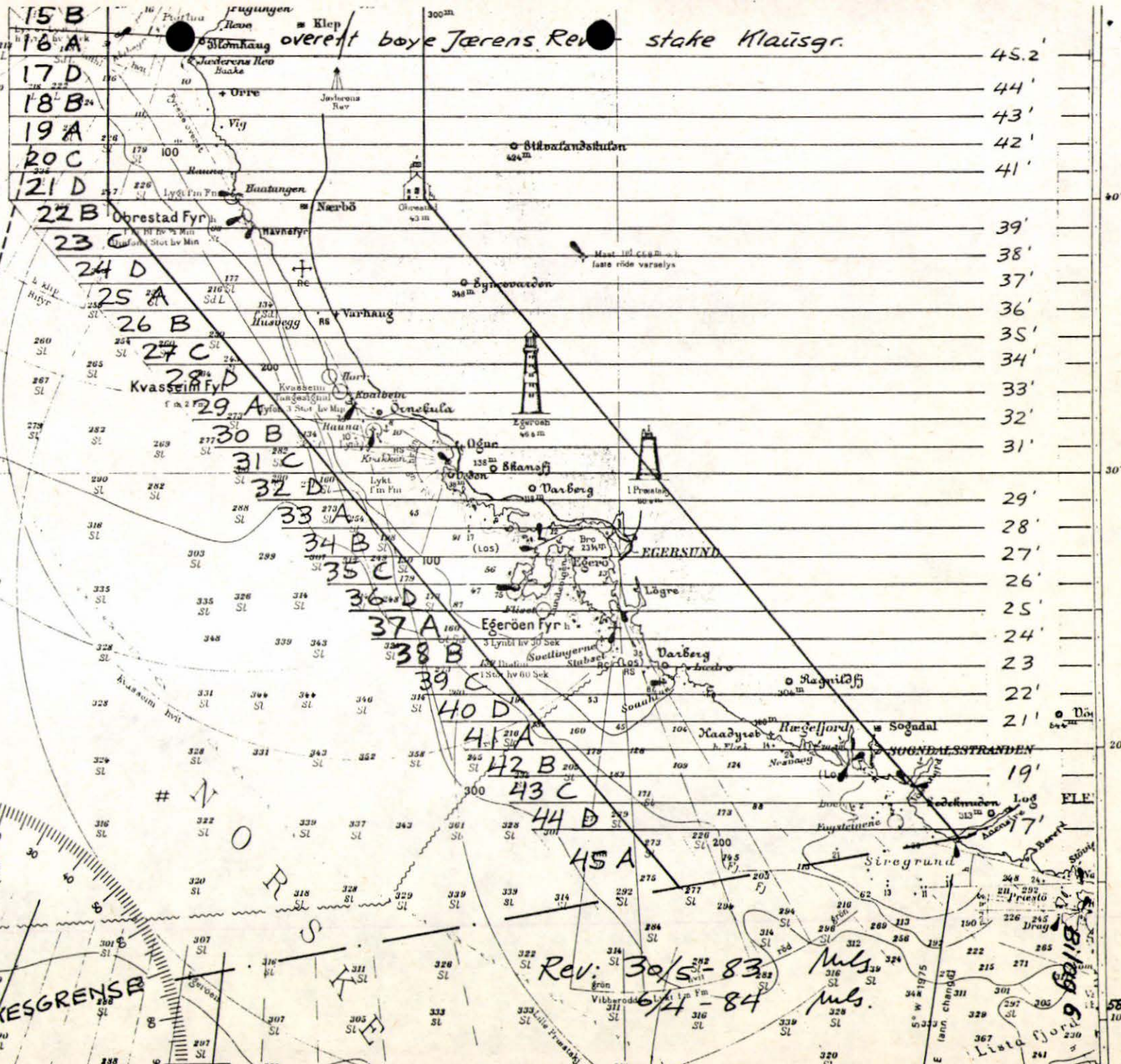
PRÖTAN & FAGERTUN A.S.
 HAUGESUND

A	1980
B	1981
C	1982
D	1983
A	1984
B	1985

20.5 n. mil. til Leisundet

Trålplan Kvitsøy
 A-4 17-15

SEPARASJONSSONE



45.2
44'
43'
42'
41'
39'
38'
37'
36'
35'
34'
33'
32'
31'
29'
28'
27'
26'
25'
24'
23'
22'
21'

TRÅLPLAN	
A	1984
B	1985
C	1986
D	1987

Rev: 30/5-83
6/4-84

Mls.
Mls.

FYLKESGRENSE

ORSK

Bilg 6
Lista fjord